

Приложение 2
к Решению Думы
городского округа Самара
от 07 мая 2015 г. № 536

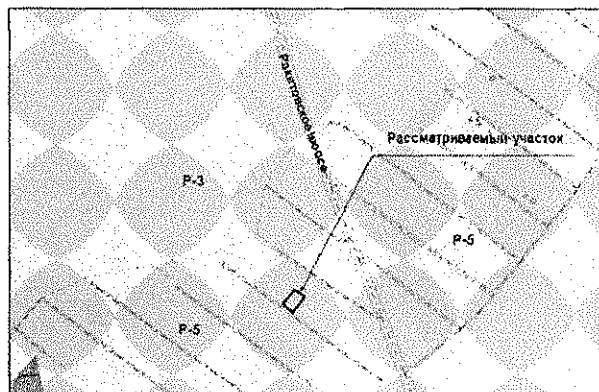


Рисунок 1. «Сорокины Хутора» от э-да КАТЭК, улица 5, участок 12 в Кировском районе
Изменение части зоны Р-3 (площадью 680 кв. м) на зону Р-5

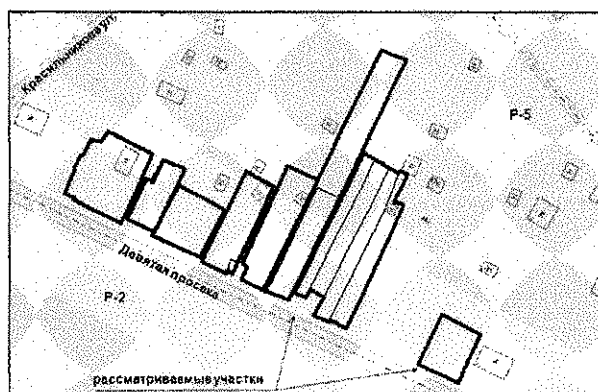


Рисунок 2. Линия 5 (Барбошина поляна), участок № 58; участок № 58 «А»; участок № 62; участок № 66А; участок № 66; участок № 70-А; Барбошина поляна, Просека 9, линия 5, участок № 60; Линия 5 (Барбошина поляна), д.62 Б; Барбошина поляна, 6-я линия, участок № 64; участок № 64 «А»; СДТ «Поляны мн. Фрунзе», 6-я линия, участок № 68; Барбошина поляна, Пятая линия, участок № 64; Барбошина поляна, линия Пятая, участок № 70 в Кировском районе
Изменение частей зон Р-5 и Р-2 (площадью 7696,98 кв. м) на зону Ж-1

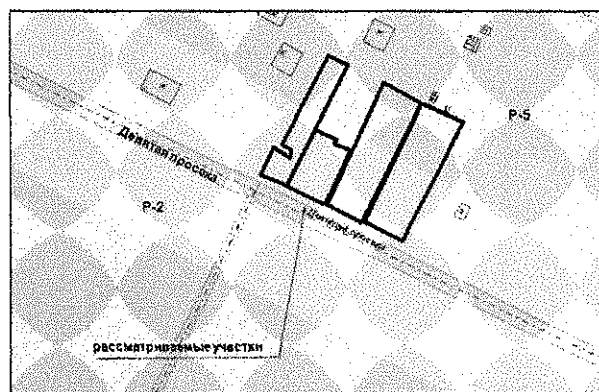


Рисунок 3. Барбошина поляна, Пятая линия, участок № 86; Линия 5 (Барбошина поляна), участок № 88; Барбошина поляна, 5 линия, участок № 90; Барбошина поляна, Пятая линия, участок № 92А в Кировском районе
Изменение частей зон Р-5 и Р-2 (площадью 3682,6 кв. м) на зону Ж-1

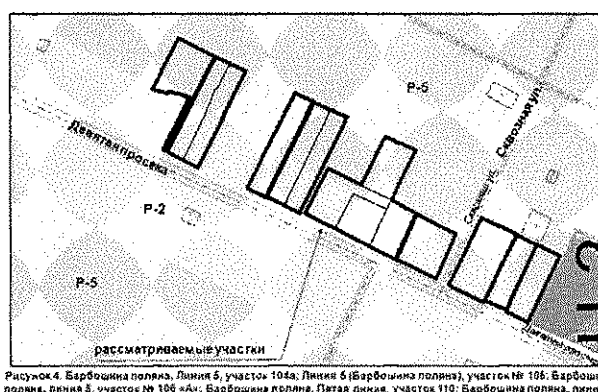


Рисунок 4. Барбошина поляна, Линия 5, участок № 104А; Линия 5 (Барбошина поляна), участок № 105; Барбошина поляна, линия 5, участок № 106 «А»; Барбошина поляна, Пятая линия, участок № 110; Барбошина поляна, линия 5, участок № 112 корпуса; Линия 9 (Барбошина поляна), участок № 112; Барбошина поляна, Пятая линия, участок № 114; Линия 5 (Барбошина поляна), участок № 114 Б; Барбошина поляна, 6-я линия, участок № 116 «В»; Барбошина поляна, 6-я линия, участок № 112 «А»; Линия 5 (Барбошина поляна), участок № 118-119 Б; Просека 9, Линия 5 (Барбошина поляна), участок № 122; Девятая просека, участок № 124 А; Барбошина поляна, линия 5, участок № 124 в Кировском районе
Изменение частей зон Р-5 и Р-2 (площадью 9298,05 кв. м) на зону Ж-1

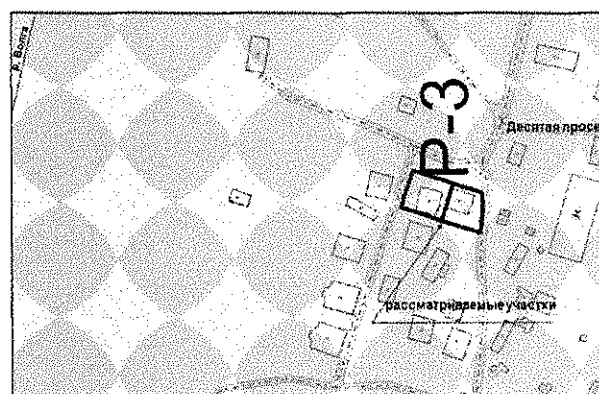


Рисунок 5. 10 просека, массив «Студеный овраг», участок № 7 в Кировском районе
Изменение части зоны Р-3 (площадью 1016 кв. м) на зону Р-5

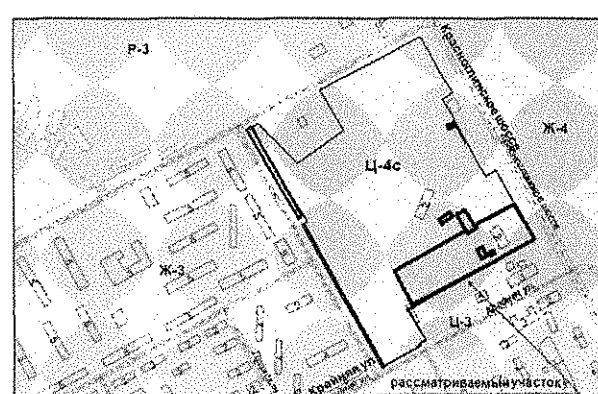


Рисунок 6. Поселок Мехзавод, квартал 3 в Красномлинском районе
Изменение частей зон Ц-3 и Ж-3 (площадью 15434,4 кв. м) на зону Ц-4с

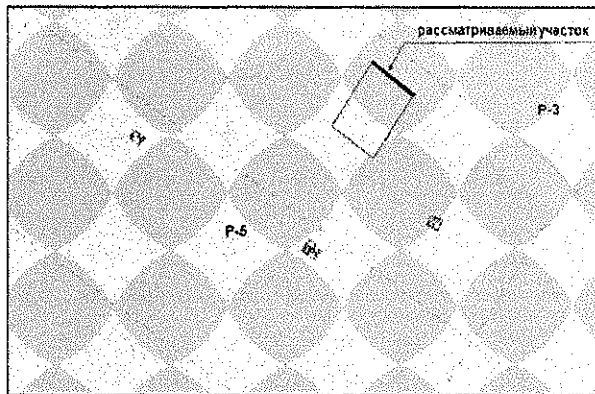


Рисунок 7. «Сорокин хутор» от завода «Строумашина», линия Девятнадцатая, участок 4 в Красноглинском районе
Изменение части зоны P-3 (площадью 4,75 кв. м) на зону P-5

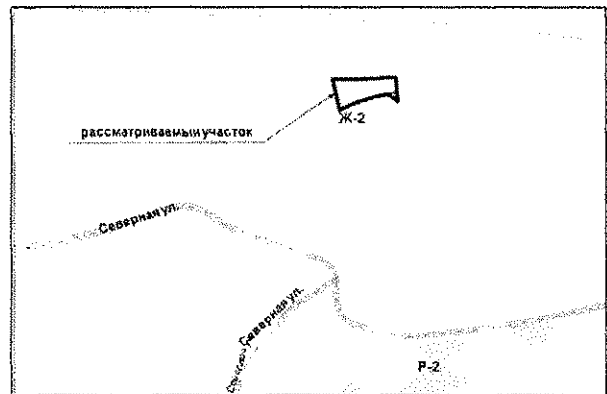


Рисунок 8. Поселок Прибрежный, село Задельное, улица Северная, участок № 77а в Красноглинском районе
Установление зоны Ж-1 (площадью 819 кв. м)

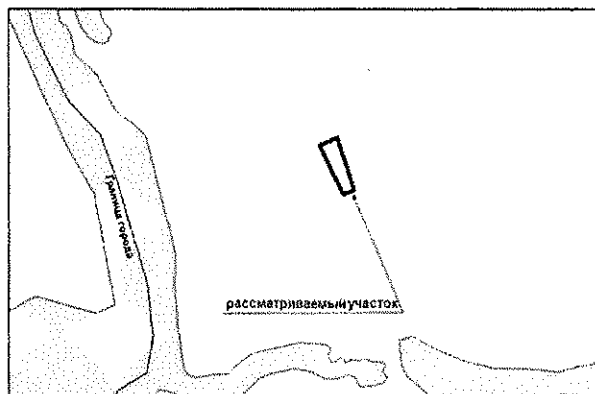
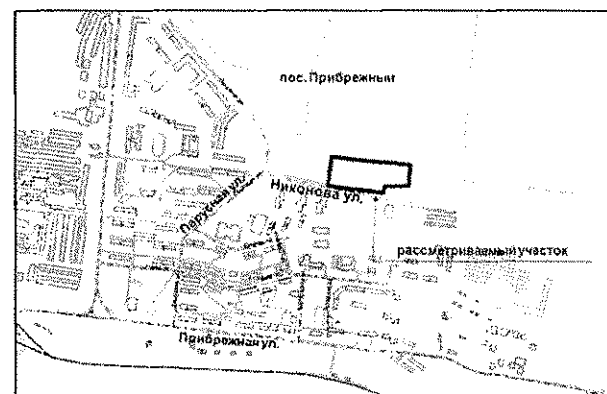


Рисунок 9. СНТ «Елочка», линия 3, участок № 55 в Красноглинском районе
Установление зоны P-5 (площадью 821 кв. м)



10. Поселок Прибрежный, в границах улиц Порусной, Никонова в Красноглинском районе
Установление зоны Ц-4с (площадью 20000 кв. м)

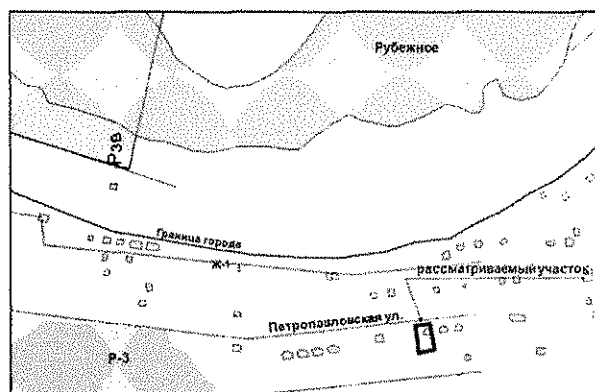


Рисунок 11. Улица Петропавловская, 50 в Куйбышевском районе
Установление зоны Ж-1 (площадью 1500 кв. м)

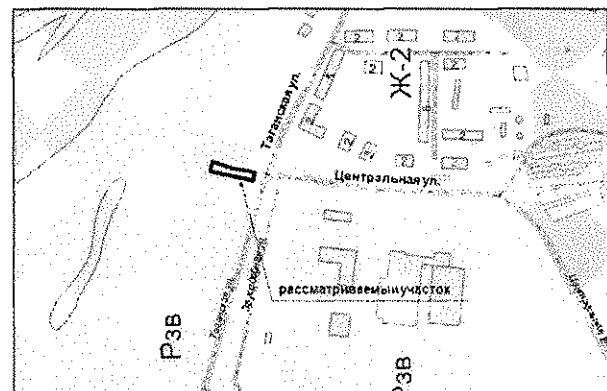


Рисунок 12. Массив «Гатное» (Кирзавод), участок 285 в Куйбышевском районе
Изменение части зоны P-3в (площадью 708,4 кв. м) на зону Ж-1

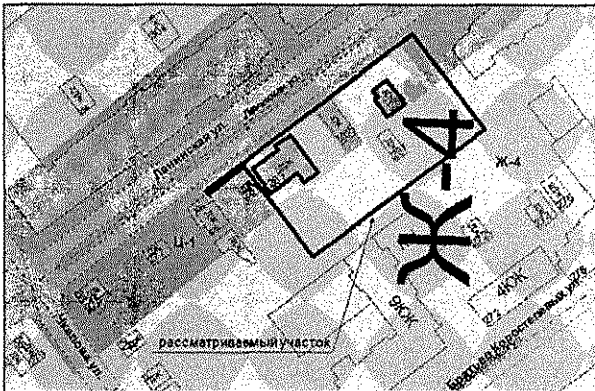


Рисунок 13. Улица Ленинская, квартал 136 в Ленинском районе
Изменение частей зон Ж-4 и Ц-1 (площадью 3322,3 кв. м) на зону Ц-3




Рисунок 14. Улица Вилновская; улица Вилновская, дом 138 в Ленинском районе
Изменение части зоны Ц-4Т (площадью 387,85 кв. м) на зону Ц-1

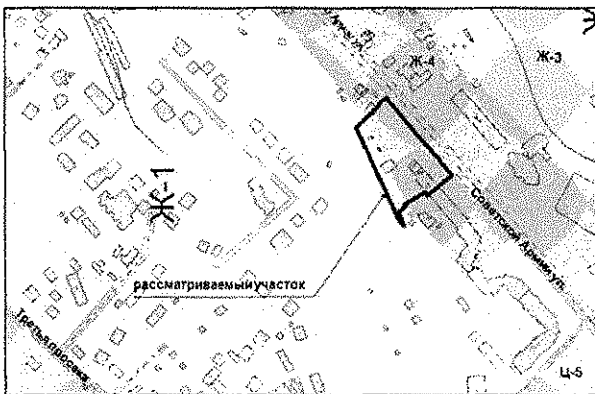


Рисунок 15. Улица Советской Армии в Октябрьском районе
Изменение частей зон Ж-1 и Ж-4 (площадью 7175,2 кв. м) на зону Ц-3

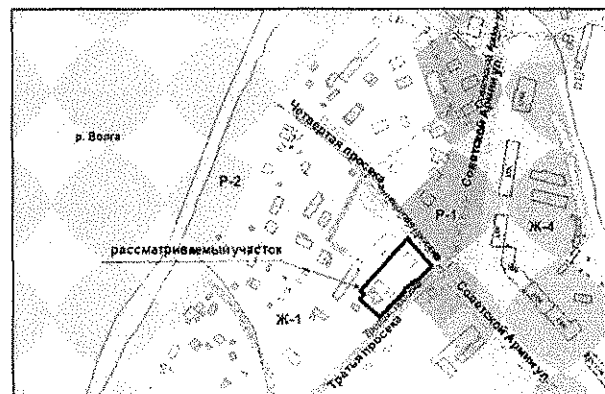


Рисунок 16. Улица Советской Армии, дом 258 в Октябрьском районе
Изменение частей зон Ж-1 и Р-1 (площадью 2299,1 кв. м) на зону Ж-4

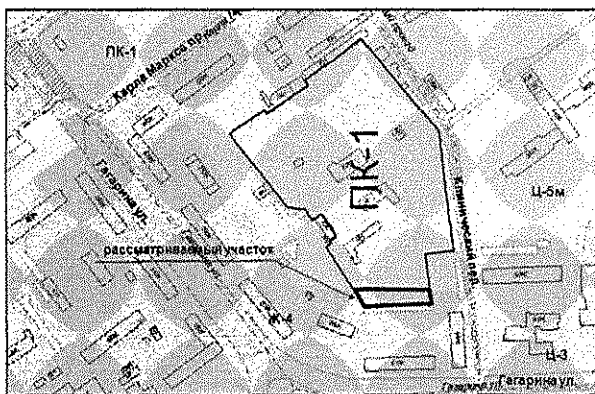


Рисунок 17. Улица Гагарина, дом 6а в Октябрьском районе
Изменение части зоны Ж-4 (площадью 1001,3 кв. м) на зону ПК-1

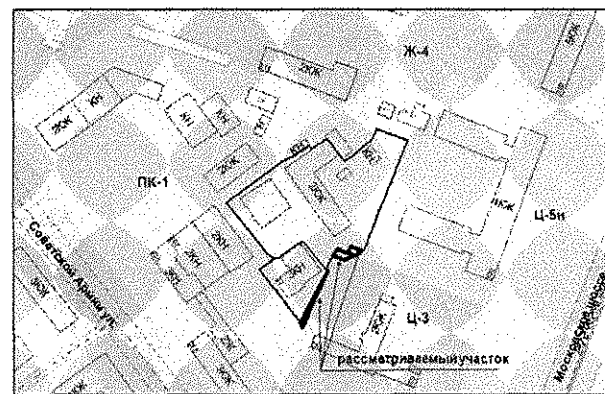


Рисунок 18. Улица Советской Армии, дом 205 в Октябрьском районе
Изменение частей зон Ц-3 и Ц-5н (площадью 92,8 кв. м) на зону ПК-1

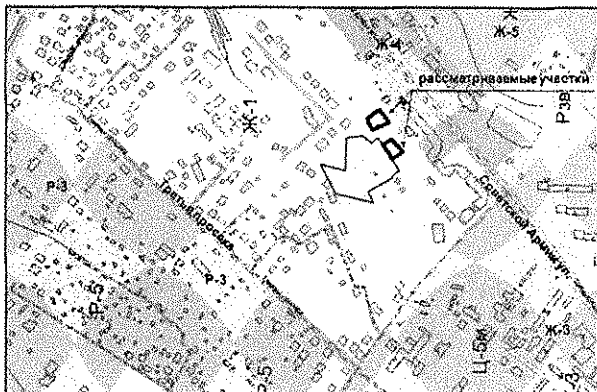


Рисунок 19. Между улицей Советской Армии и Третьей просекой, участок б/н в Октябрьском районе
Изменение части зоны Ж-1 (площадью 1526 кв. м) на зону Ж-3

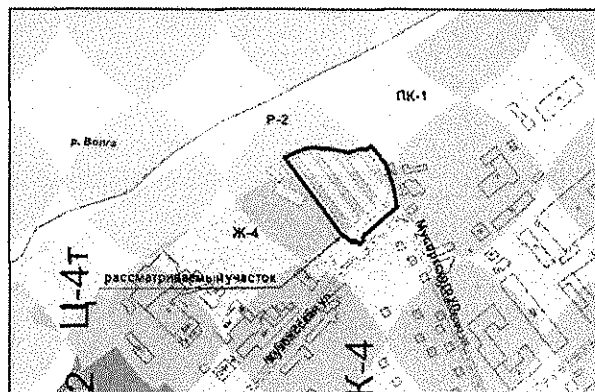


Рисунок 20. Улица Мусоргского, участок б/н в Октябрьском районе
Изменение части зон Ж-4 и Р-2 (площадью 6127 кв. м) на зону Ц-3

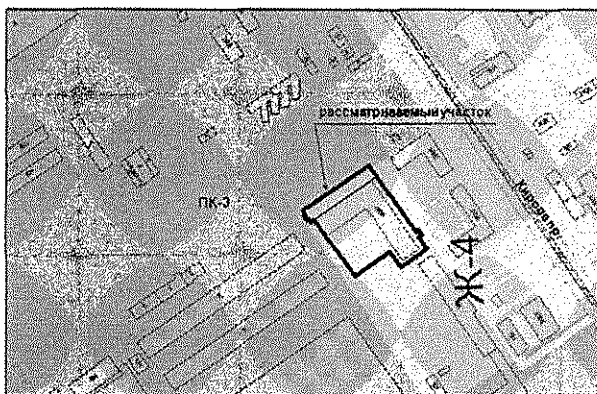


Рисунок 21. Проспект Кирова в Промышленном районе
Изменение частей зон Ж-4 и П-3 (площадью 6502 кв. м) на зону П-1

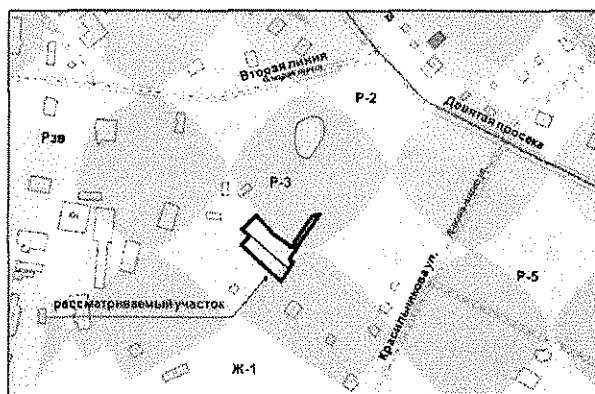


Рисунок 22. Девятая просека, улица Красильникова, участок б/н 35 в Промышленном районе
Изменение части зоны Р-3 (площадью 1518 кв. м) на зону Ж-1

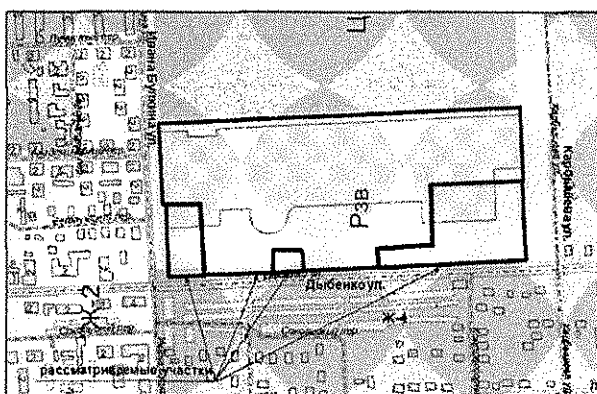


Рисунок 23. Улица Дыбенко; улица Дыбенко/улица Карбышева, улица Дыбенко/улица Ивань Бульварна в Советском районе
Изменение частей зон Р-3в и Ж-4 (площадью 132975,6 кв. м) на зону Ц-2