

Приложение 2
к Решению Думы
городского округа Самара
от 04 декабря 2014 г. № 488

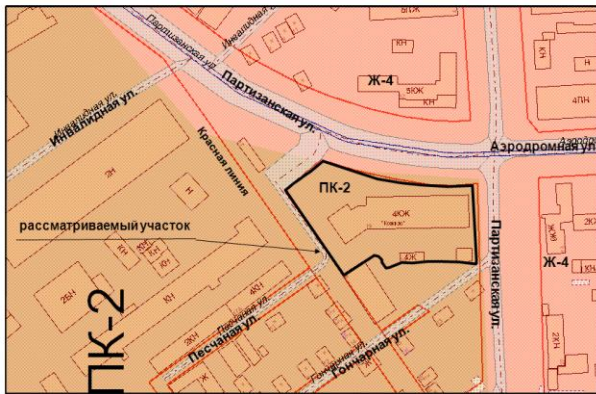


Рисунок 1. Улица Партизанская, 19 в Железнодорожном районе
Изменение частей зон ПК-2 и Ж-4 (площадью 8564 кв. м) на зону Ц-2

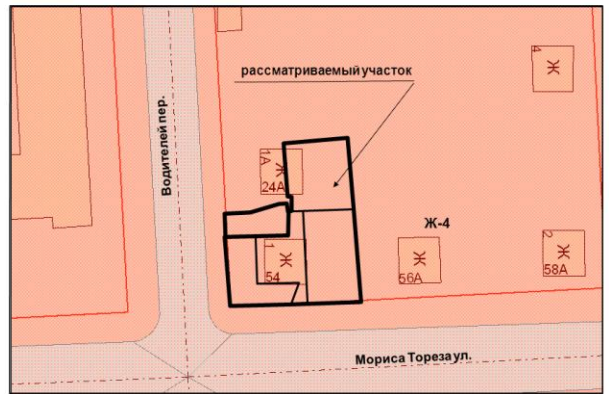


Рисунок 2. Поселок Черновские сады, улица Мориса Тореза угол переулка Водителей; поселок Черновские сады, улица Мориса Тореза угол переулка Водителей, дом 24/1; улица Мориса Тореза угол переулка Водителей; улица Мориса Тореза/улица переулка Водителей, дом 24а/1; улица Мориса Тореза/переулок Водителей дом 24 в Железнодорожном районе

Изменение части зоны Ж-4 (площадь 633,5 кв. м) на зону Ж-2

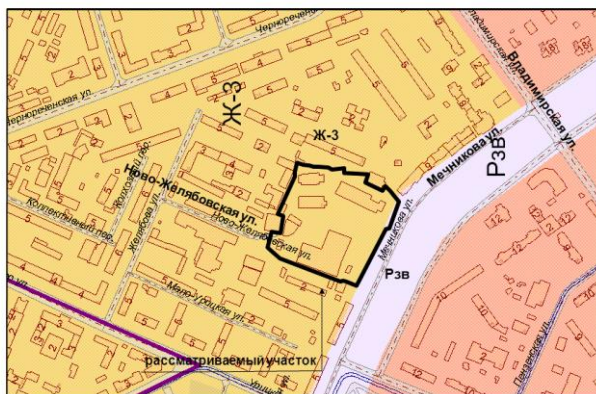


Рисунок 3. Улица Новожелябовская, дом 10 в Железнодорожном районе
Изменение частей зон Ж-3 и Рзв (площадью 24880 кв. м) на зону Ц-3

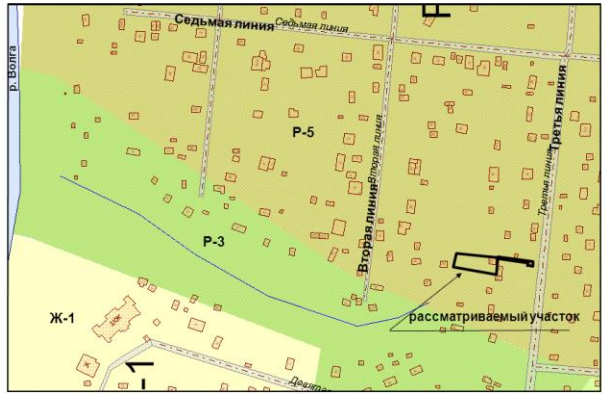


Рисунок 4. Студеный овраг, ДСК «Победа Октября», 3 линия, участок № 28 в Кировском районе
Изменение части зоны Р-5 (площадью 688,2 кв. м) на зону Ж-1

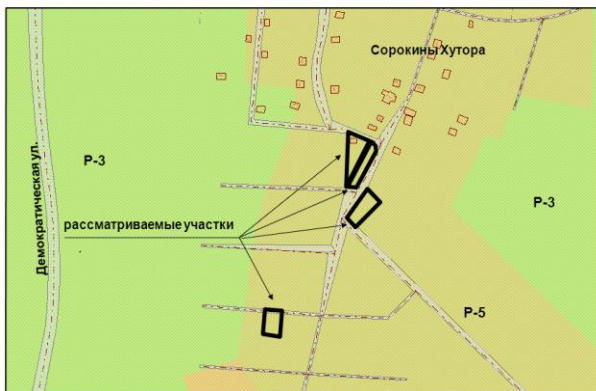


Рисунок 5. Сорокины Хутора, 1-я линия, участок 2; Сорокины Хутора, линия 7, участок 10; Сорокины Хутора от Станкозавода, линия 4, участок № 8 : поселок Большой Сорокин Хутор, линия Шестая угол Дорожной, 11 в Кировском районе
Изменение части зоны Р-5 (площадью 2651,6 кв. м) на зону Ж-1

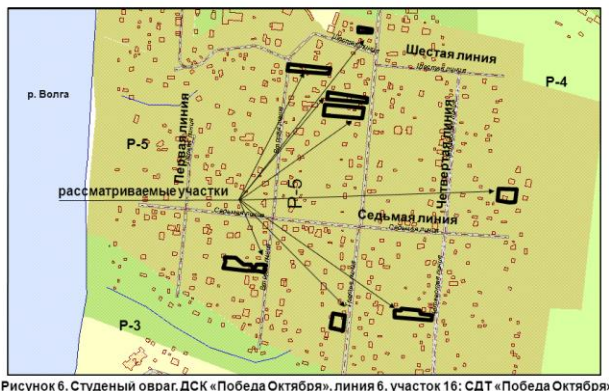


Рисунок 6. Студеный овраг, ДСК «Победа Октября», линия 6, участок 16; СДТ «Победа Октября», линия 2, участок 75; Студеный овраг, ДСК «Победа Октября», линия 3, участок 90; ДСК «Победа Октября», участок 3, линия № 86; Студеный Овраг, ДПК «Победа Октября», 5 линия, участок № 25; СДТ «Победа Октября», линия 2, участок № 36; Студеный Овраг, ДСК «Победа Октября», линия третья, участок № 30; Студеный овраг, 4 линия, участок 18 в Кировском районе

Изменение части зоны Р-5 (площадь по 7230,6 кв. м.) на зону Ж-1

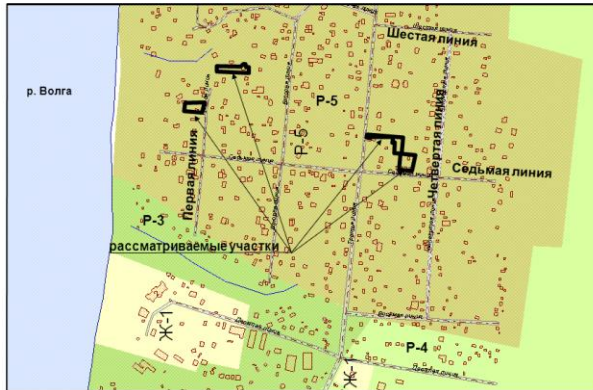


Рисунок 7. ДСК «Победа Октября», линия Первая, участок 28; Студеный овраг, линия 1, участок 61; ДПК «Победа Октября», 3 линия, участок 57; Студеный овраг, линия 7, участок № 32 в Кировском районе
Изменение части зоны Р-5 (площадью 2555,85 кв. м) на зону Ж-1

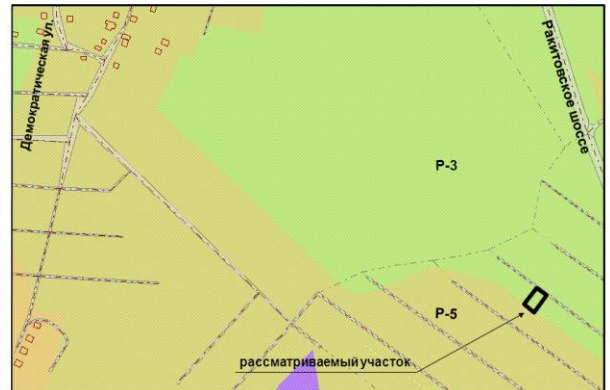


Рисунок 8. Сорокины Хутора, СТ АО ОТ «Завод им. Тарасова», улица 5, участок № 11 в Кировском районе
Изменение частей зон Р-3 и Р-5 (площадью 613,1 кв. м) на зону Ж-1

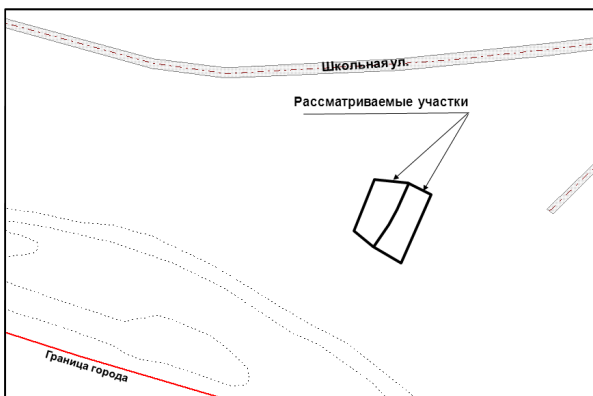


Рисунок 9. Поселок Пискалинский. Въезд в Красноглинском районе
Установление зоны Р-1 (площадью 5352,5 кв. м)

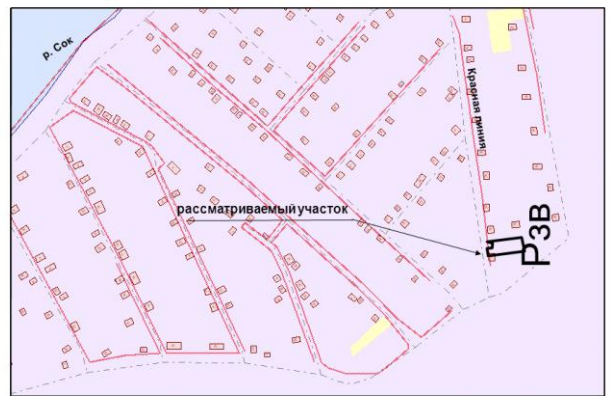


Рисунок 10. Левобережная часть реки Сок, СНТ «СОК», участок № 216 в Красноглинском районе
Изменение части зоны РЗВ (площадью 454 кв. м) на зону Р-5



Рисунок 11. Поселок Управленческий, участки №№ 289, 239, 275, 245, 249, 237, 277, 247, кадастровые номера 63:01:0312007:796, 63:01:0312007:797 в Красноглинском районе
Изменение части зоны Р-3 (площадью 20562 кв. м) на зону Ж-1

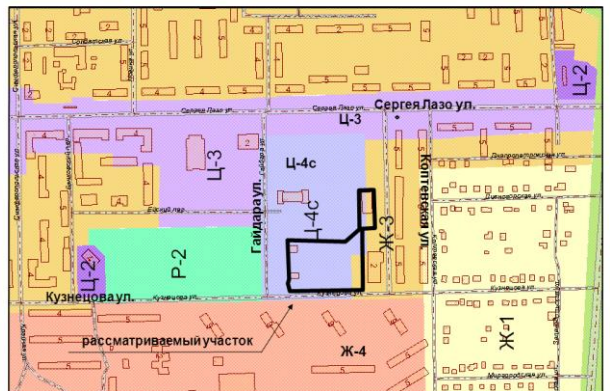


Рисунок 12. Улица имени академика Н.Д. Кузнецова, 32 в Красноглинском районе
Изменение частей зон Ц-4с и Ж-3 (площадью 16000 кв. м) на зону Ц-3 и установление зоны Ц-3

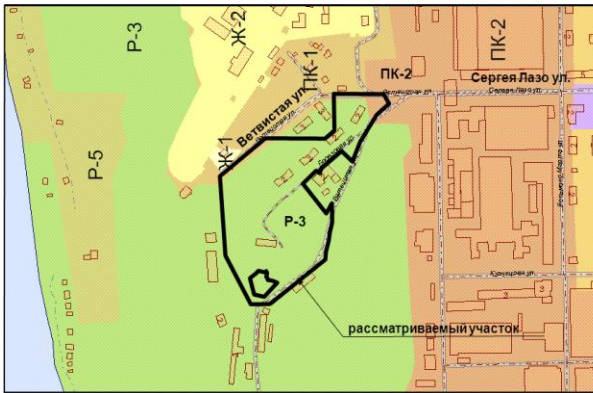


Рисунок 13. Границы улиц Ветвистой и Сергея Лазо в Красноглинском районе
Изменение частей зон ПК-1, ПК-2 и Р-3 (площадью 60300 кв. м) на зону Ж-3

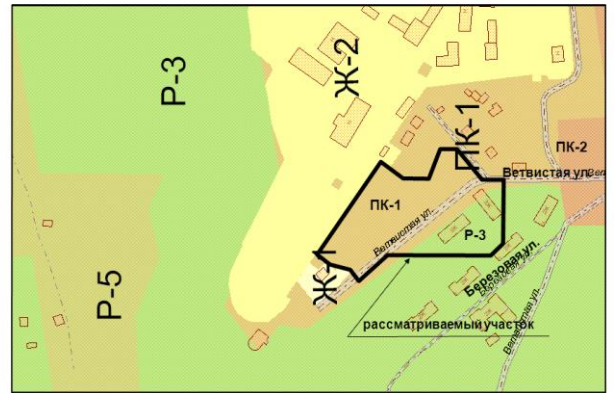


Рисунок 14. Поселок Управленческий, улица Ветвистая 7, 9 в Красноглинском районе
Изменение частей зон ПК-1 и Р-3 (площадью 19400 кв. м) на зону Ж-3

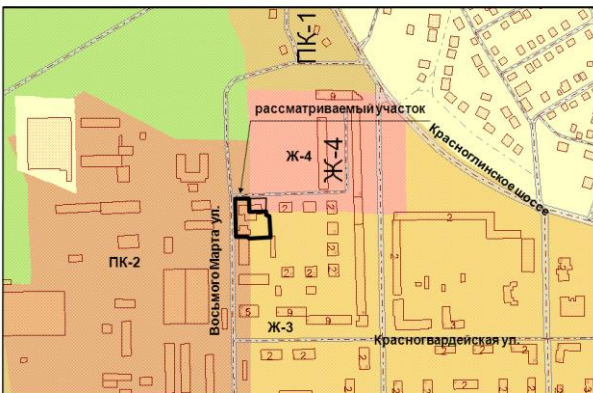


Рисунок 15. Улица Восьмого Марта, дом 31 в Красноглинском районе
Изменение частей зон ПК-2 и Ж-3 (площадью 2332,5 кв. м) на зону Ж-4

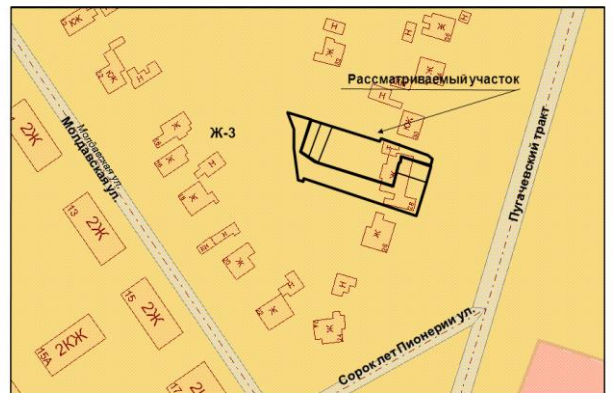


Рисунок 16. Пугачевский тракт, дом 28, квартира 2; Пугачевский тракт, дом 28-2; Пугачевский тракт, дом 28, квартира 3; Пугачевский тракт, дом 28, квартира 1 в Кузнецовском районе
Изменение части зоны Ж-3 (площадью 1224 кв. м) на зону Ж-1

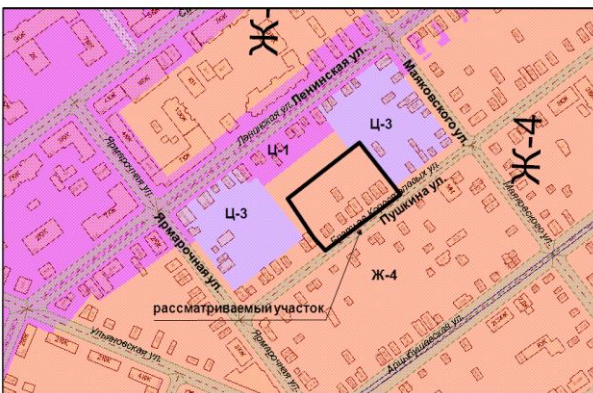


Рисунок 17. Улица Пушкина в Ленинском районе
Изменение части зоны Ж-4 (площадью 5618,6 кв. м) на зону Ц-3

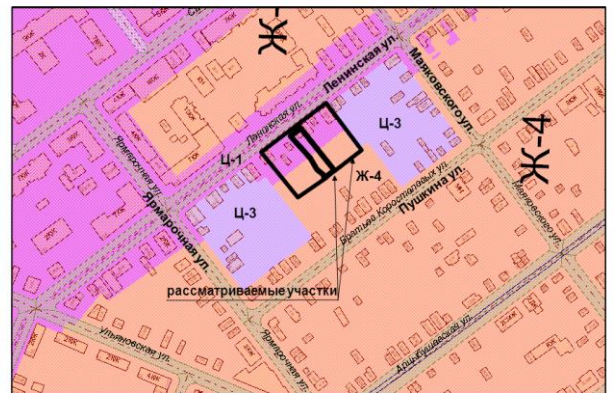


Рисунок 18. Границы улиц Ленинской, Маяковского, Пушкина, Ямарочной в квартале 120; улица Ленинская, дом 217 в Ленинском районе
Изменение частей зон Ц-1 и Ж-4 (площадью 4246,8 кв. м) на зону Ц-3

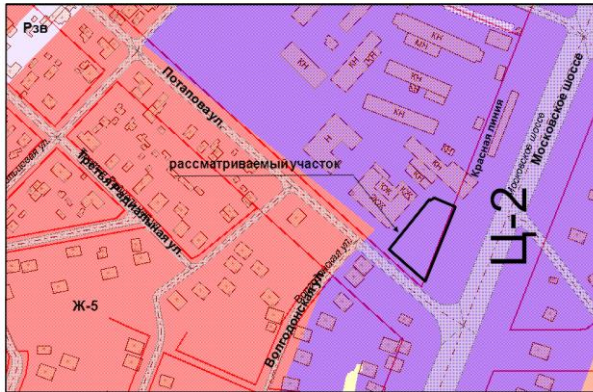


Рисунок 19. Улица Потанова, 78 в Октябрьском районе
Изменение части зон Ц-2 (площадью 1585,2 кв. м) на зону Ц-3

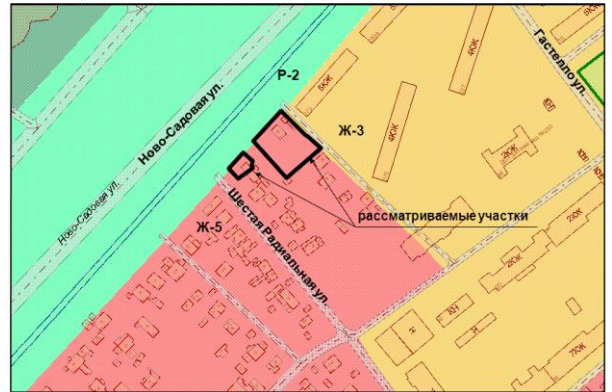


Рисунок 20. Улица Ново-Садовая, дом 269, квартира 1; улица Ново-Садовая, дом 271
в Октябрьском районе
Изменение частей зон Ж-5, Ж-3 и Р-2 (площадью 1518,5 кв. м) на зону Ц-3

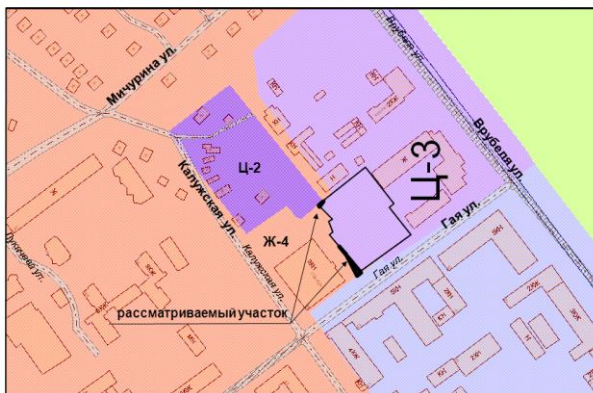


Рисунок 21. Границы улиц Врублева, Гая, Калужской, Мичурина в Октябрьском районе
Изменение частей зон Ж-4 и Ц-2 (площадью 66,8 кв. м) на зону Ц-3

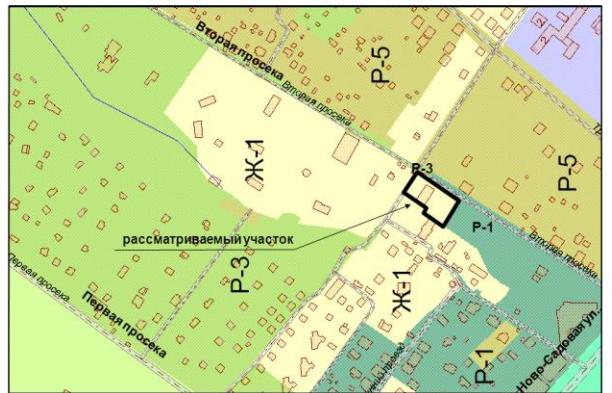


Рисунок 22. Приволжские сады, Вторая просека в Октябрьском районе
Изменение частей зон Ж-1, Р-3 и Р-1 (площадью 3255 кв. м) на зону Ж-2

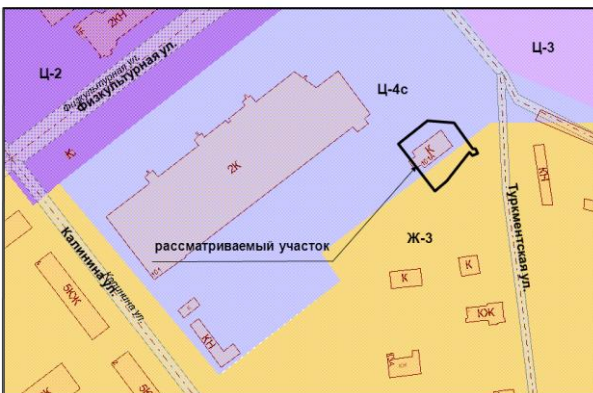


Рисунок 23. Улица Физкультурная, участок 101-а в Промышленном районе
Изменение частей зон Ж-3 и Ц-4с (площадью 1000 кв. м) на зону ПК-1

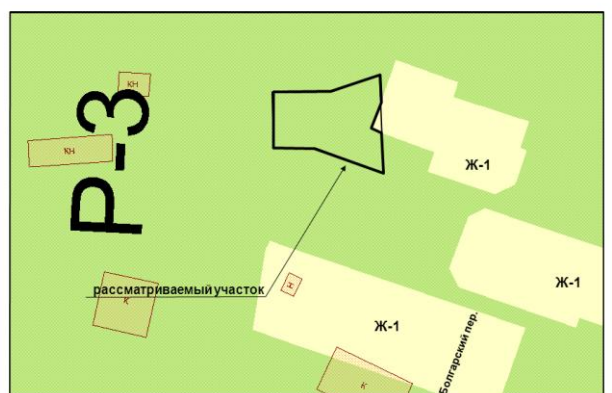


Рисунок 24. Восьмая просека, участок 8 «Г» в Промышленном районе
Изменение части зоны Р-3 (площадью 1089,17 кв. м) на зону Ж-1

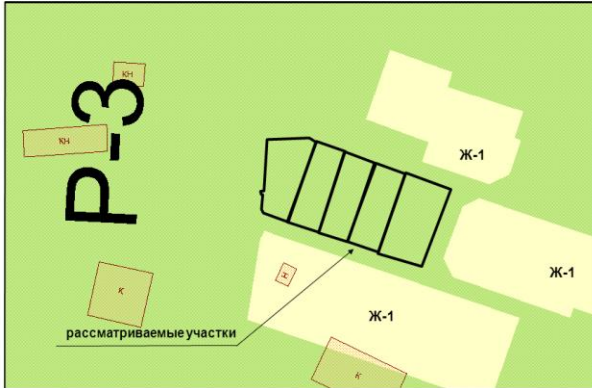


Рисунок 25. Восьмая просека, участок 8 «В»-1; Восьмая просека, участок 8 «В»-2; Восьмая просека, участок 8 «В»-3; Восьмая просека, участок 8 «В»-4; Восьмая просека, участок 8 «В»-5 в Промышленном районе
Изменение части зоны Р-3 (площадью 2263 кв. м) на зону Ж-1



Рисунок 26. Барбошина поляна, Просека 8 в Промышленном районе
Изменение части зоны Р-3 (площадью 1336 кв. м) на зону Ж-1

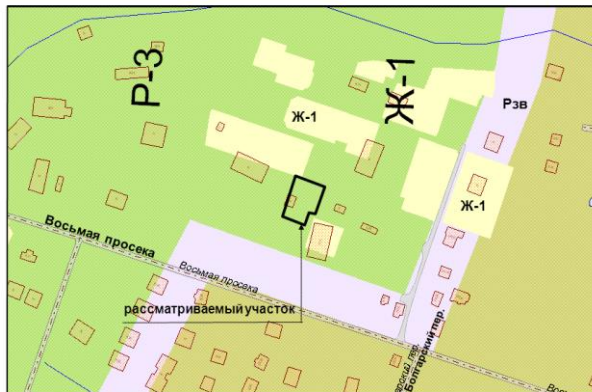


Рисунок 27. Барбошина поляна, Просека 8 в Промышленном районе
Изменение части зоны Р-3 (площадью 1155,5 кв. м) на зону Ж-1

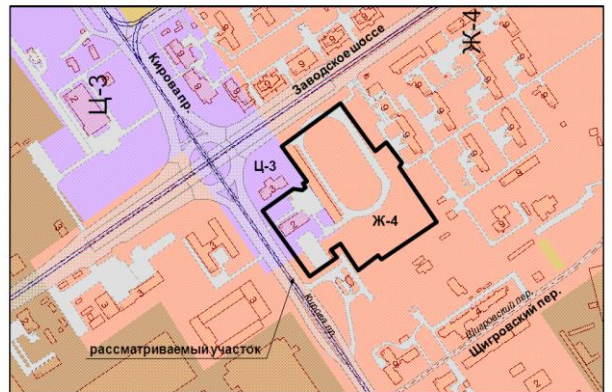


Рисунок 28. Проспект Кирова и Заводское шоссе в Промышленном районе
Изменение частей зон Ж-4 и Ц-3 (площадью 38583 кв. м) на зону Ц-4с

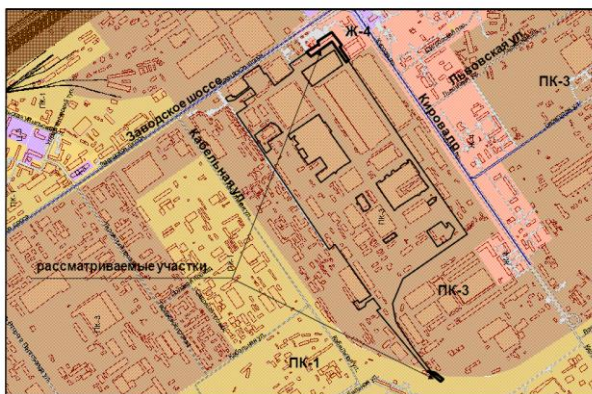


Рисунок 29. Заводское шоссе в Промышленном районе
Изменение частей зон ПК-1 и Ж-4 (площадью 7133,89 кв. м) на зону ПК-3



Рисунок 30. Улица Губанова, дом 17 в Промышленном районе
Изменение частей зон Р-3, Ж-4 и Ж-1 (площадью 33361,9 кв. м) на зону Ц-3

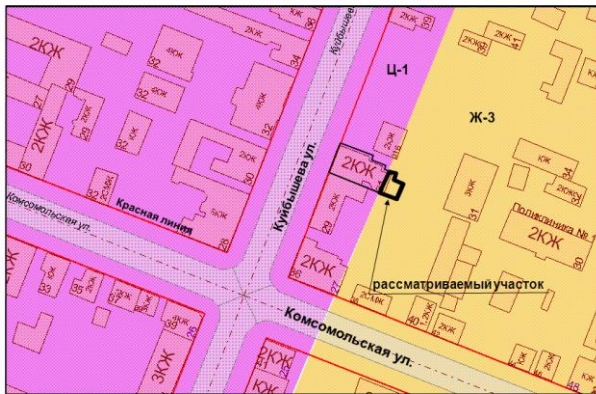


Рисунок 31. Улица Куйбышева, дом № 31 в Самарском районе
Изменение части зоны Ж-3 (площадью 52,82 кв. м) на зону Ц-1