

Приложение 2
к Решению Думы
городского округа Самара
от 02 февраля 2017 г. № 174



Рисунок 1. Студеный овраг, 10 Просека, 2 квартал Пригородного лесничества в Кировском районе
Изменение частей зон Р-3 и Р-4 (площадью 26307 кв. м) на зону Ж-1

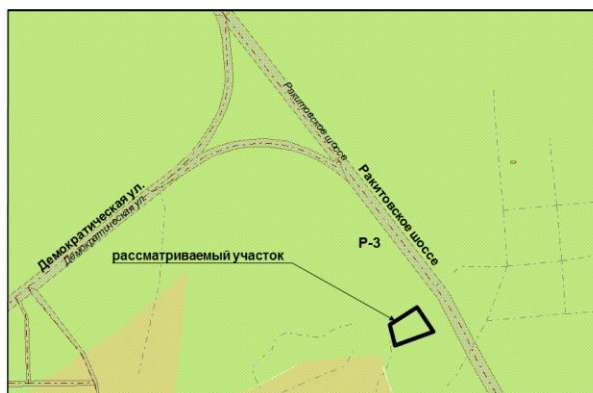


Рисунок 2. Поселок Сорожины Хутора, 3-я линия, переулок 2-й, участок № 17-Е в Кировском районе
Изменение части зоны Р-3 (площадью 1282 кв. м) на зону Ж-1



Рисунок 3. Поселок Яблонька, улица Засыльная, участок № 36 в Кировском районе
Изменение части зоны ПК-1 (площадью 597,69 кв. м) на зону Ж-1

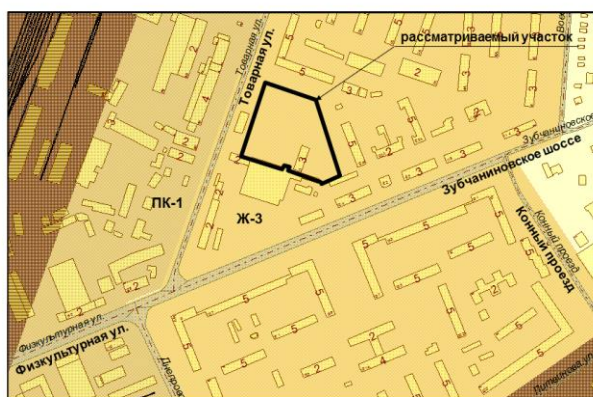


Рисунок 4. Зубчаниновское шоссе, дом 126 в Кировском районе
Изменение части зоны Ж-3 (площадью 12528,23 кв. м) на зону ПК-1

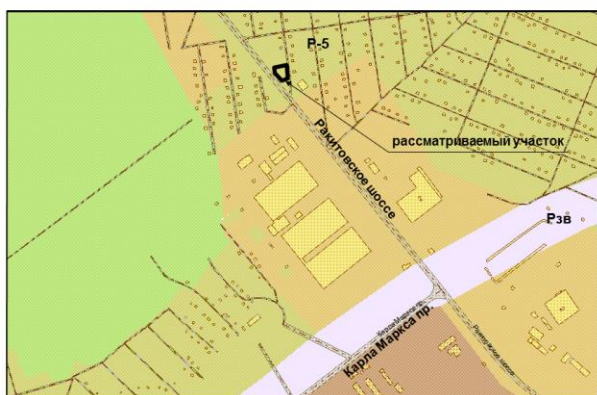


Рисунок 5. Массив «Ракитовка», СНТ «Прогресс», Четвертая улица, участок № 83 в Кировском районе
Изменение части зоны Р-5 (площадью 600 кв. м) на зону Ц-2

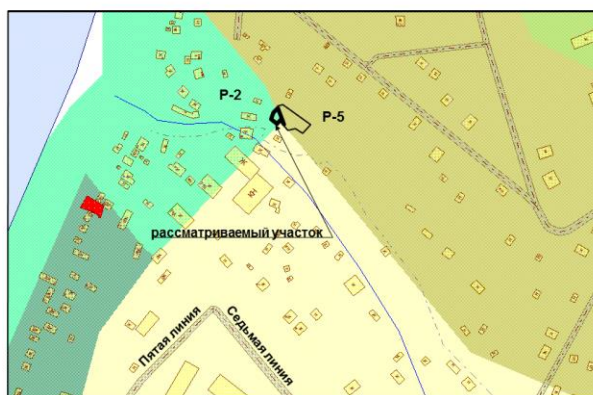


Рисунок 6. Барбошина поляна, овраг «Артеку», участок № 106 в Кировском районе
Изменение части зоны Р-2 (площадью 53,3 кв. м) на зону Р-5

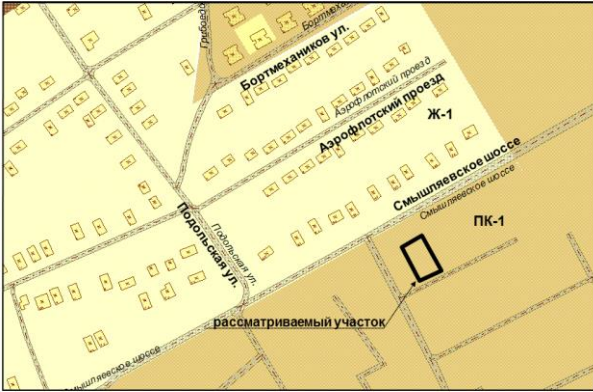


Рисунок 7. Линия 12 от а.п. Смышляевка, участок № 175 в Кировском районе
Изменение части зоны ПК-1 (площадью 691 кв. м) на зону Ж-1



Рисунок 8. Барбашин овраг, 11 квартал лесничества, участок № 12 в Кировском районе
Изменение части зоны Р-4 (площадью 1158 кв. м) на зону Ж-1

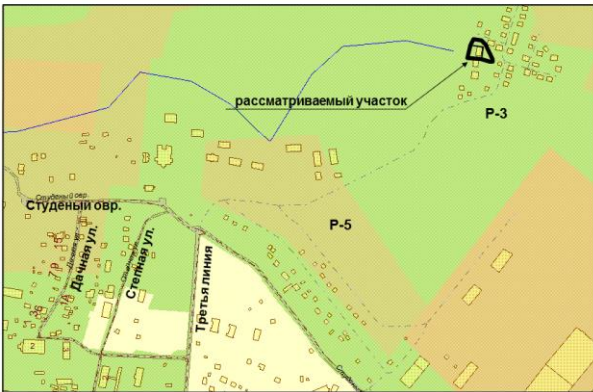


Рисунок 9. Студеный овраг, СДТ «Сатурн», участок № 38 в Кировском районе
Изменение части зоны Р-3 (площадью 1098 кв. м) на зону Р-5

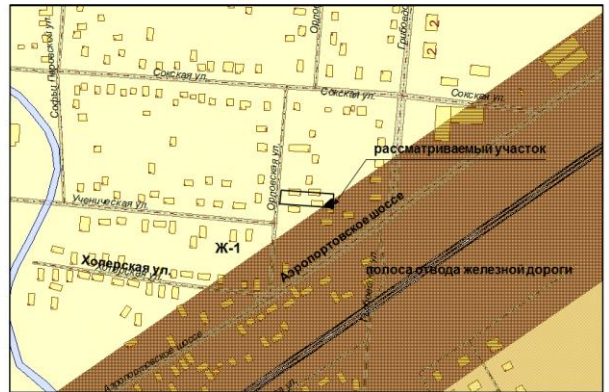


Рисунок 10. Поселок Зубановка, улица Орловская, дом 6 в Кировском районе
Изменение части полосы отвода железной дороги (площадью 24,5 кв. м) на зону Ж-1

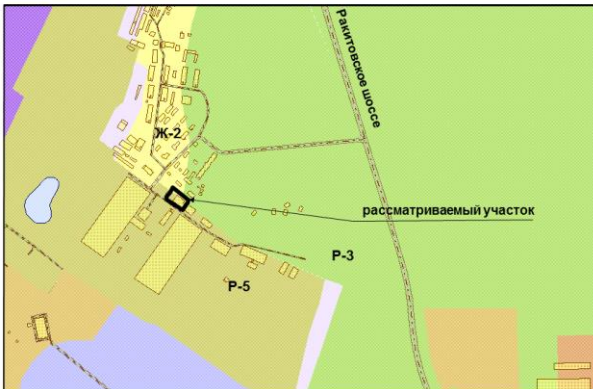


Рисунок 11. Московское шоссе 18 км, дом 6/н в Кировском районе
Изменение частей зон Ж-2, Р-3 и Р-5 (площадью 1429 кв. м) на зону Ж-3

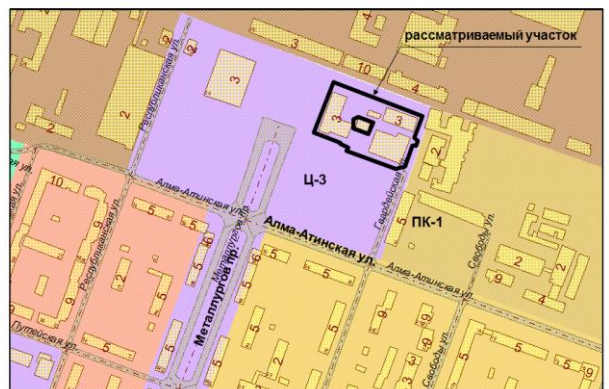


Рисунок 12. Безьямянка, улица Алма-Атинская, дом 29 в Кировском районе
Изменение части зоны Ц-3 (площадью 7850 кв. м) на зону ПК-1

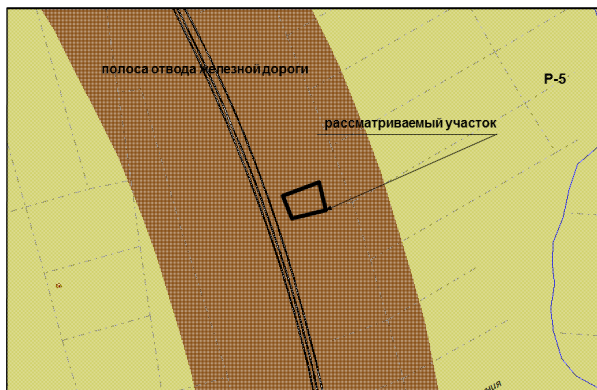


Рисунок 13. СТ «Железнодорожник», ж.д. платформа «Яблочная» в направлении ж.д. ветки «Средневожская - Водинская» Куйбышевской железной дороги, массив № 12, участок № 12 в Кировском районе
Изменение части полосы отвода железной дороги (площадью 1095 кв. м) на зону Р-5

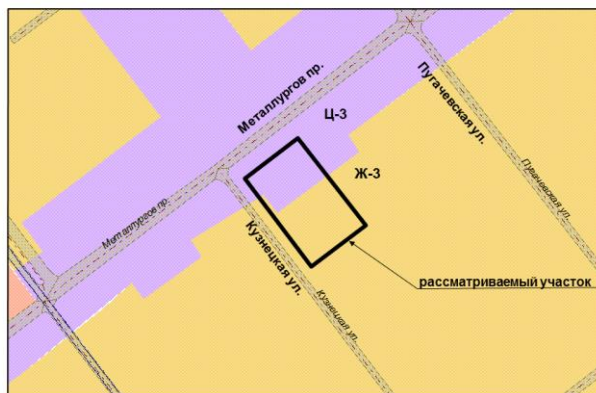


Рисунок 14. Проспект Metallургов, участок № 37 в Кировском районе
Изменение частей зон Ц-3 и Ж-3 (площадью 4230 кв. м) на зону Ц-5к

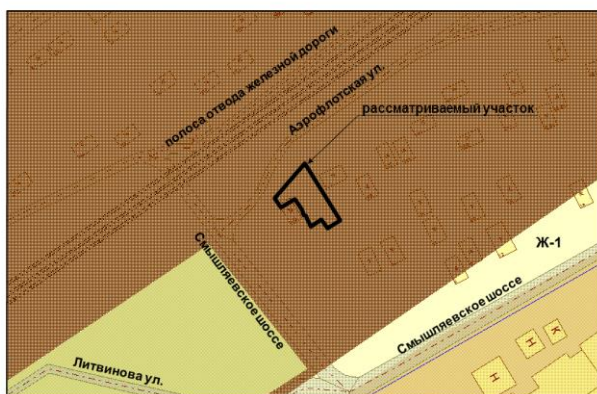


Рисунок 15. Поселок Зубчаниновка, улица Аэрофлотская, дом 173 в Кировском районе
Изменение части полосы отвода железной дороги (площадью 555,7 кв. м) на зону Ж-1

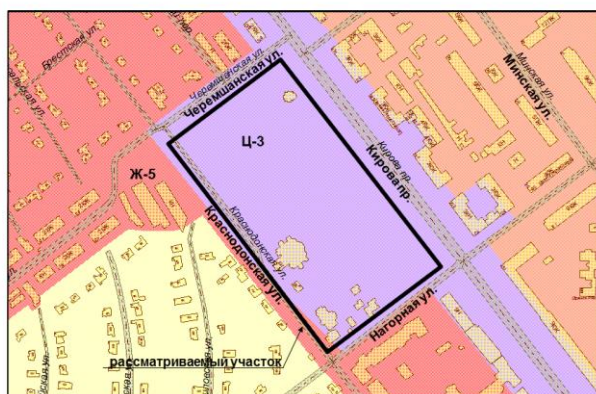


Рисунок 16. Границы улиц Нагорной, Краснодонской, Черемшанской и проспекта Кирова в Кировском районе
Изменение частей зон Ц-3 и Ж-5 (площадью 47939 кв. м) на зону Ц-5к

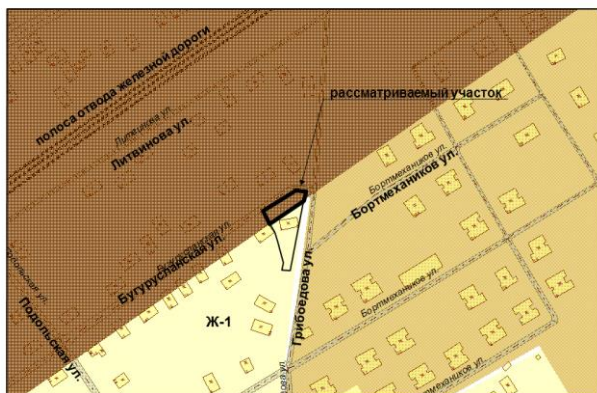


Рисунок 17. Поселок Зубчаниновка, улица Бугурусланская, дом 1 в Кировском районе
Изменение части полосы отвода железной дороги (площадью 311,2 кв. м) на зону Ж-1

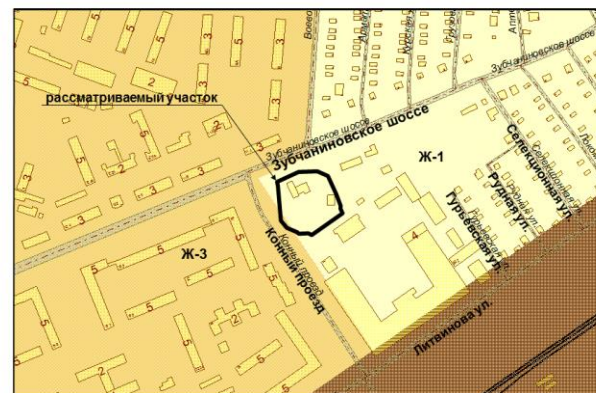


Рисунок 18. Зубчаниновское шоссе, дом 149 в Кировском районе
Изменение частей зон Ж-1 и Ж-3 (площадью 5248 кв. м) на зону ПК-1

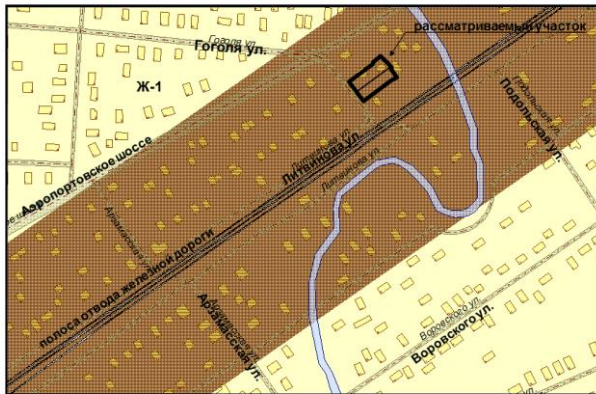


Рисунок 19. Улица Литвинова, дома 52-54 в Кировском районе
Изменение части полосы отвода железной дороги (площадью 1037 кв. м) на зону Ж-1

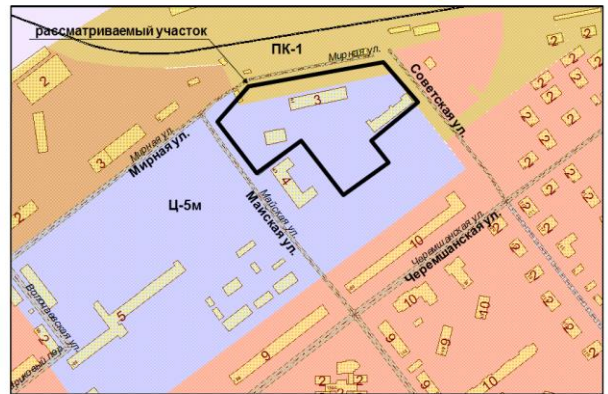


Рисунок 20. Улица Майская, дом 49 в Кировском районе
Изменение частей зон Ц-5м и ПК-1 (площадью 20334,6 кв. м) на зону Ж-1

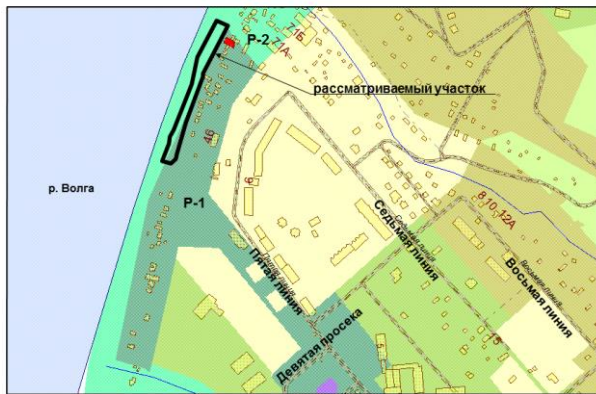


Рисунок 21. Район 9 проспекта в Кировском районе
Изменение части зоны Р-1 (площадью 4155 кв. м) на зону Ж-1

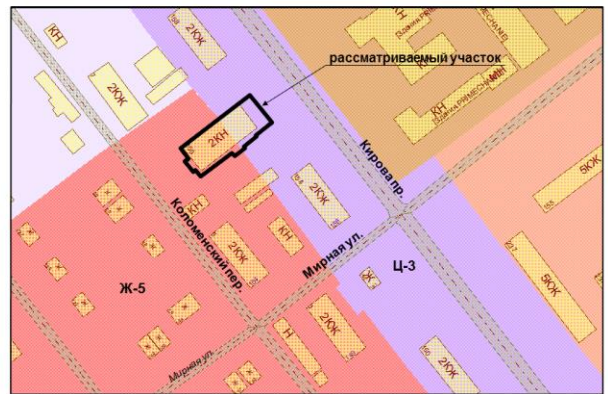


Рисунок 22. Проспект Кирова, дом 156 в Кировском районе
Изменение частей зон Ж-5 и Ц-3 (площадью 868,3 кв. м) на зону Ж-1



Рисунок 23. Массив «Сорожины Хутора», Третья линия, участок № 12 в Красноглинском районе
Изменение части зоны Р-3 (площадью 748 кв. м) на зону Ж-1

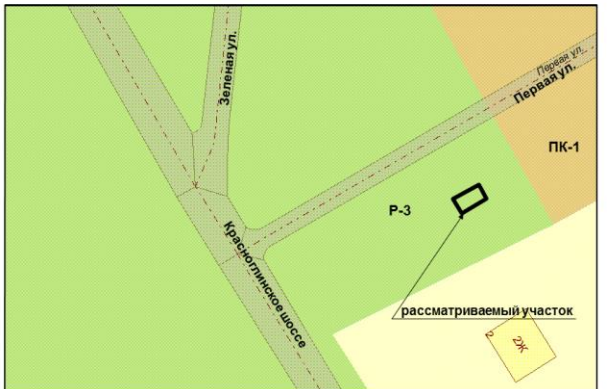


Рисунок 24. Поселок Управленческий, улица Первая, УР 65/6, НПК-323, гараж № 114 в Красноглинском районе
Изменение части зоны Р-3 (площадью 26 кв. м) на зону ПК-1



Рисунок 25. Поселок Управленческий, улица Первая, УР 65/6, НПКГ-323, гараж № 120 в Красноглинском районе
Изменение части зоны Ж-1 (площадью 29 кв. м) на зону ПК-1

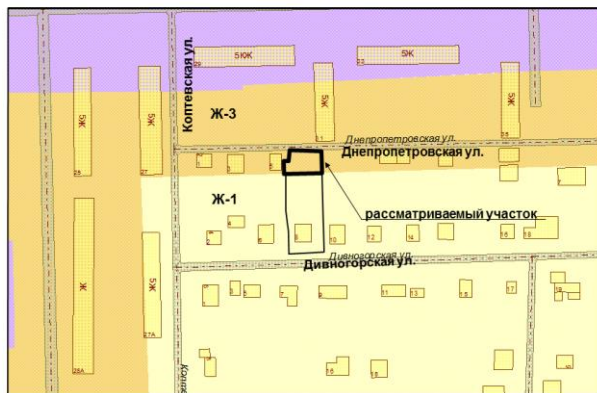


Рисунок 26. Поселок Управленческий, улица Дивногорская, дом 8 в Красноглинском районе
Изменение части зоны Ж-3 (площадью 319,3 кв. м) на зону Ж-1

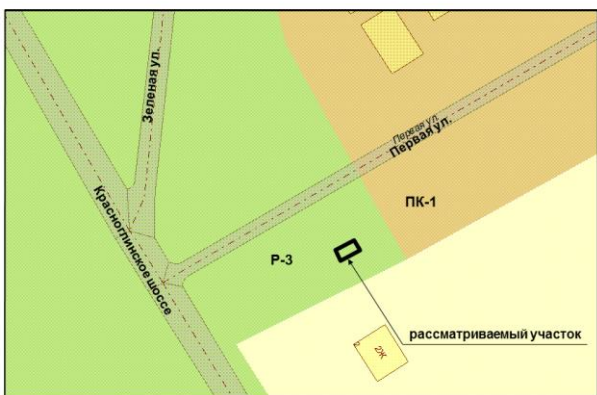


Рисунок 27. Поселок Управленческий, улица Первая, УР 65/6, НПКГ-323, гараж № 115 в Красноглинском районе
Изменение части зоны Р-3 (площадью 27 кв. м) на зону ПК-1



Рисунок 28. Поселок Управленческий, улица Первая, УР 65/6, НПКГ-323, гараж № 112 в Красноглинском районе
Изменение части зоны Р-3 (площадью 28 кв. м) на зону ПК-1

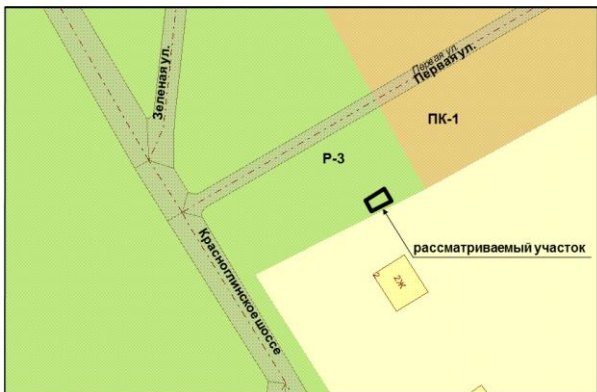


Рисунок 29. Поселок Управленческий, улица Первая, УР 65/6, НПКГ-323, гараж № 117 в Красноглинском районе
Изменение части зоны Р-3 (площадью 27 кв. м) на зону ПК-1

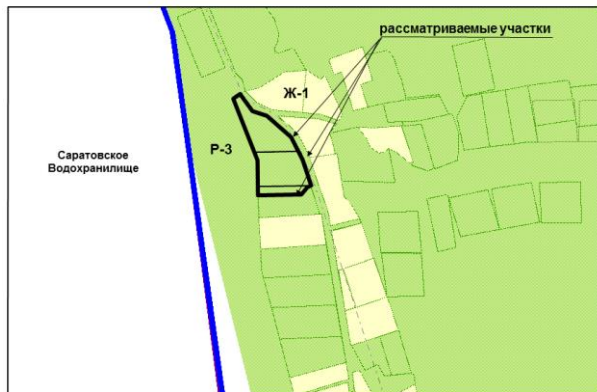


Рисунок 30. Поселок Горный, устье реки Сок, цех № 10; устье реки Сок в Красноглинском районе
Изменение части зоны Р-3 (площадью 2200 кв. м) на зону Ж-1

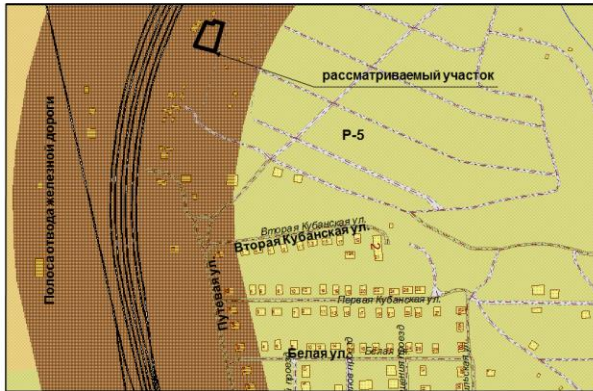


Рисунок 31. Платформа Козелковская, массив 18, участок 44 в Красноглинском районе
Изменение части полосы отвода железной дороги (площадью 686 кв. м) на зону Р-5

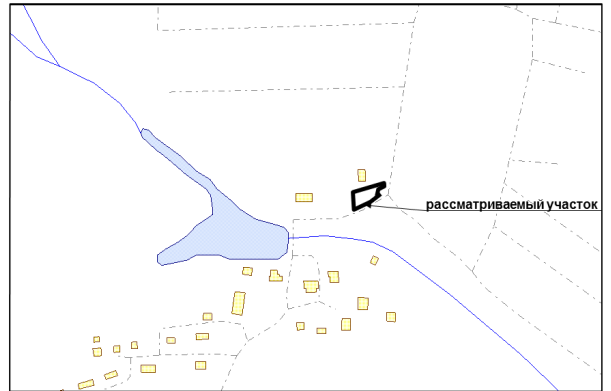


Рисунок 32. Поселок Горелый Хутор, участок 21 в Красноглинском районе
Установление зоны Ж-1 (площадью 516 кв. м)

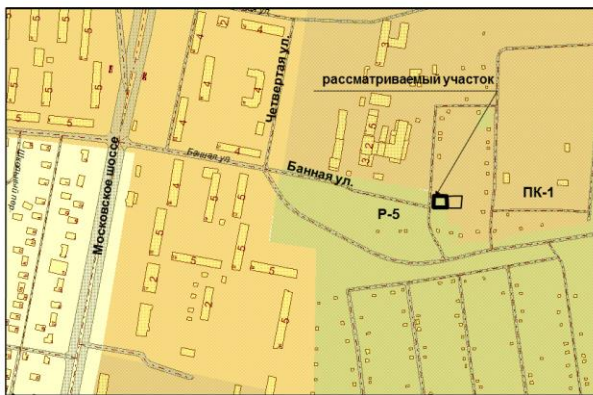


Рисунок 33. Московское шоссе, 19 км, квартал 23, участок 16 в Красноглинском районе
Изменение части зоны Р-5 (площадью 303,9 кв. м) на зону ПК-1

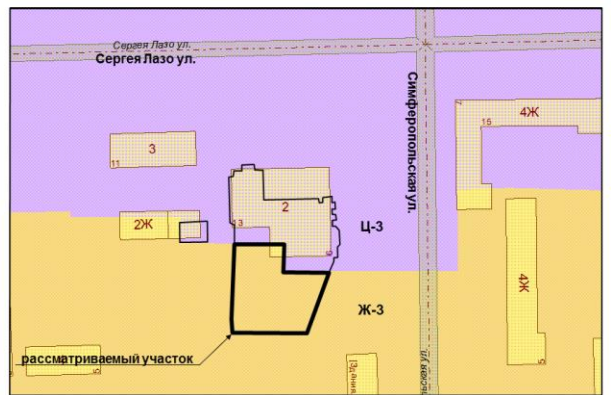


Рисунок 34. Поселок Управленческий, улица Сергея Лазо, дом № 13 в Красноглинском районе
Изменение части зоны Ж-3 (площадью 1468,9 кв. м) на зону Ц-3

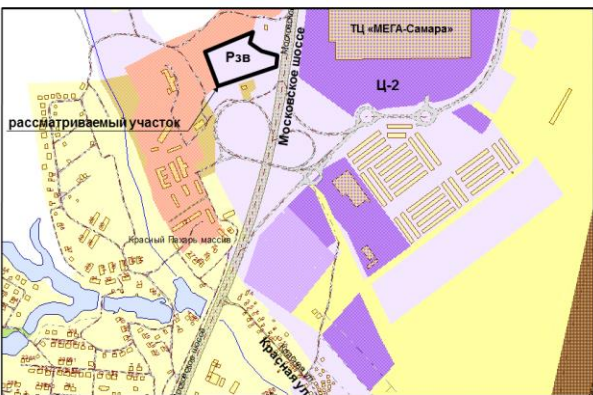


Рисунок 35. Поселок Красный Пахарь в Красноглинском районе
Изменение части зоны Рзв (площадью 25520 кв. м) на зону Ц-2

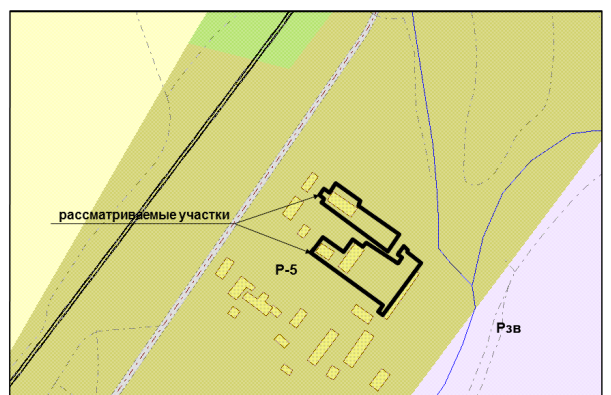


Рисунок 36. Поселок Козелки, 6/н в Красноглинском районе
Изменение части зоны Р-5 (площадью 11815 кв. м) на зону ПК-1

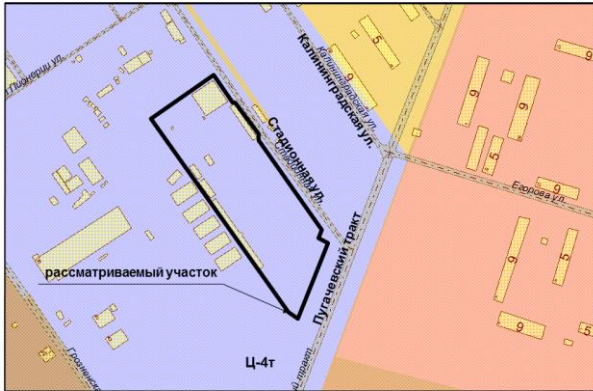


Рисунок 37. Пугачевский тракт, дом 2 в Куйбышевском районе
Изменение части зоны Ц-4т (площадью 24518,2 кв. м) на зону ПК-1

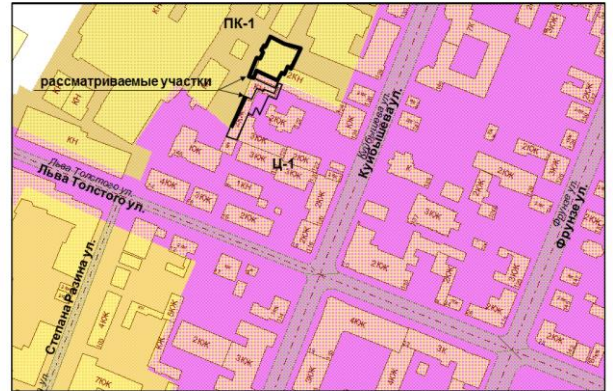


Рисунок 38. Улица Красноармейская, дом 1 в Ленинском районе
Изменение части зоны ПК-1 (площадью 617,9 кв. м) на зону Ц-1

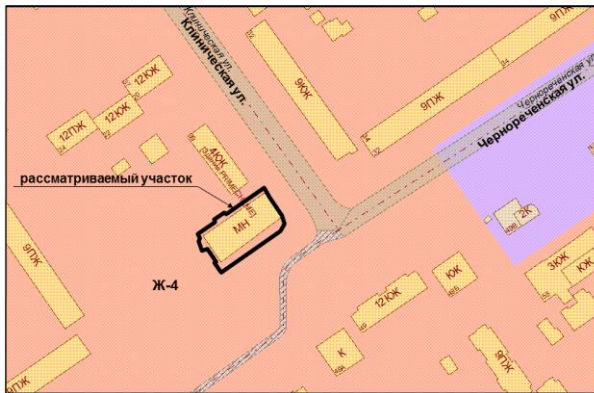


Рисунок 39. Улица Чернореченская/улица Клиническая в Ленинском районе
Изменение части зоны Ж-4 (площадью 1075 кв. м) на зону Ц-2

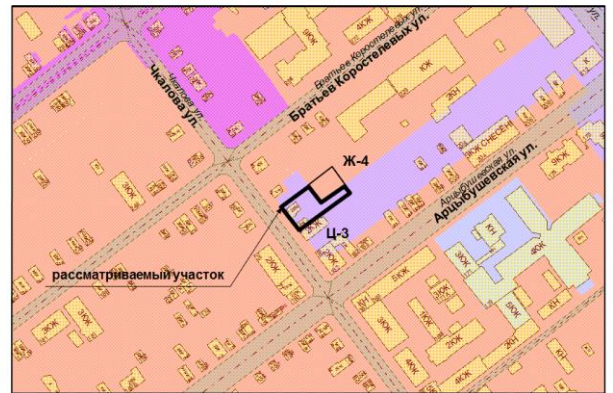


Рисунок 40. Улица Чкалова, дом 84 в Ленинском районе
Изменение части зоны Ц-3 (площадью 731,9 кв. м) на зону Ж-4



Рисунок 41. 6-я просека у Восточной стены НФС-1 в Октябрьском районе
Изменение частей зон Р-3 и Р-3в (площадью 6433 кв. м) на зону ПК-1

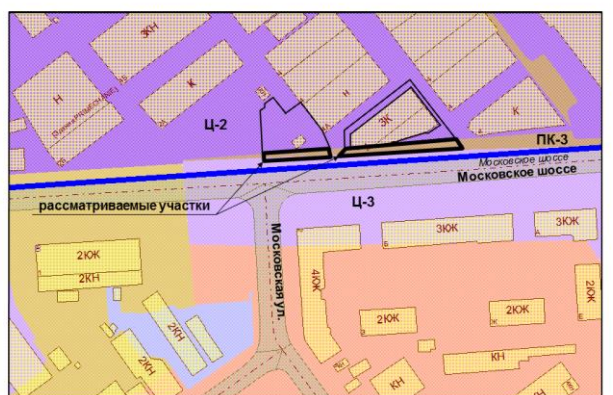


Рисунок 42. Московское шоссе; Московское шоссе, литера Д в Октябрьском районе
Изменение частей зон Ц-3 и ПК-3 (площадью 389,8 кв. м) на зону Ц-2

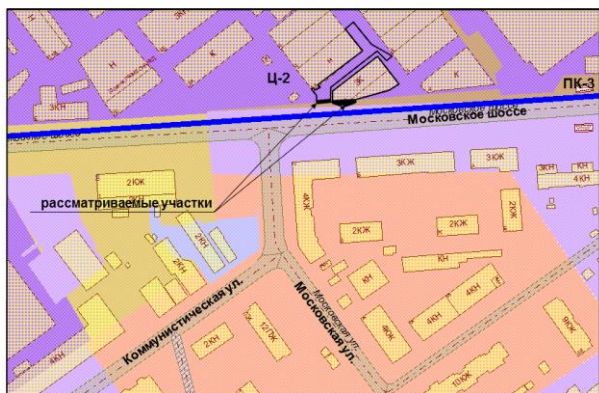


Рисунок 43. Московское шоссе, дом 4, строение 8; Московское шоссе, б/н, литера Д
в Октябрьском районе
Изменение части зоны ПК-3 (площадью 49,8 кв. м) на зону Ц-2

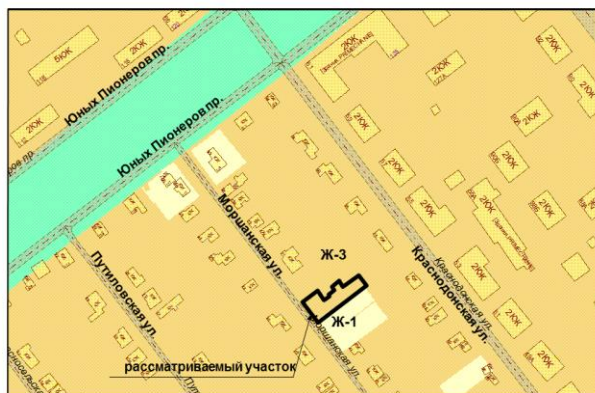


Рисунок 44. Улица Моршанская, участок № 15/3 в Промышленном районе
Изменение части зоны Ж-3 (площадью 428 кв. м) на зону Ж-1

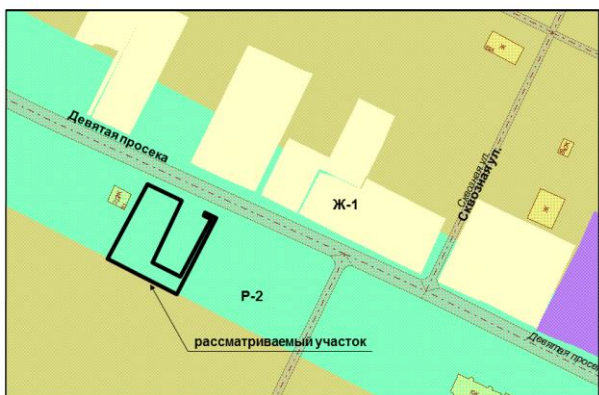


Рисунок 45. 9-я просека в Промышленном районе
Изменение части зоны Р-2 (площадью 847 кв. м) на зону Ж-1

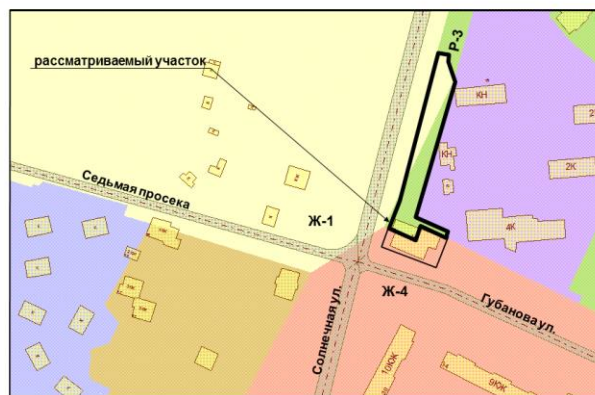


Рисунок 46. Улица Губанова, дом 21 в Промышленном районе
Изменение частей зон Ж-1 и Р-3 (площадью 1675,7 кв. м) на зону Ж-4

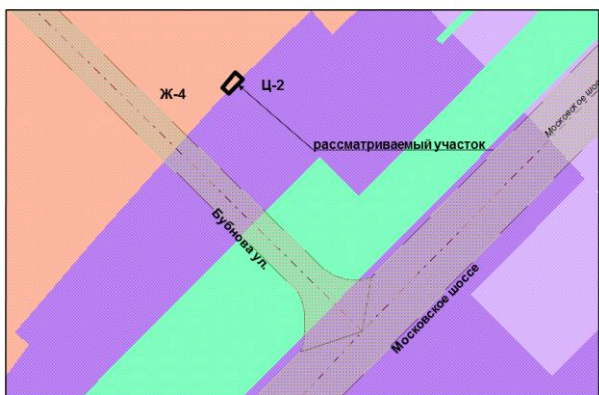


Рисунок 47. Московское шоссе, около дома № 284 в Промышленном районе
Изменение части зоны Ц-2 (площадью 25 кв. м) на зону Ж-4

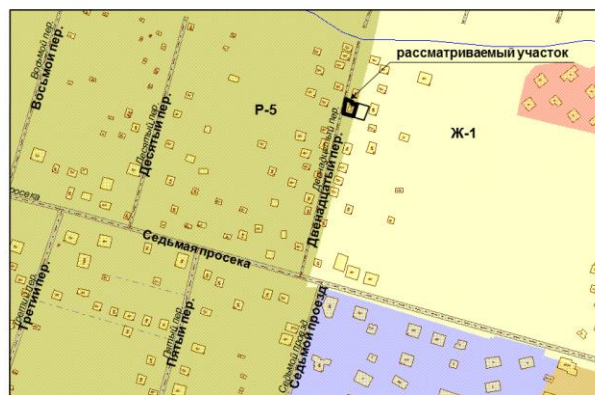


Рисунок 48. 7-ая просека в Промышленном районе
Изменение части зоны Р-5 (площадью 158,3 кв. м) на зону Ж-1

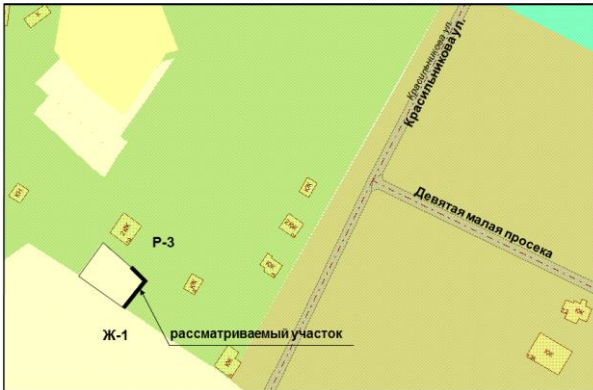


Рисунок 49. Улица Красильникова, участок 20 в Промышленном районе
Изменение части зоны Р-3 (площадью 31,9 кв. м) на зону Ж-1

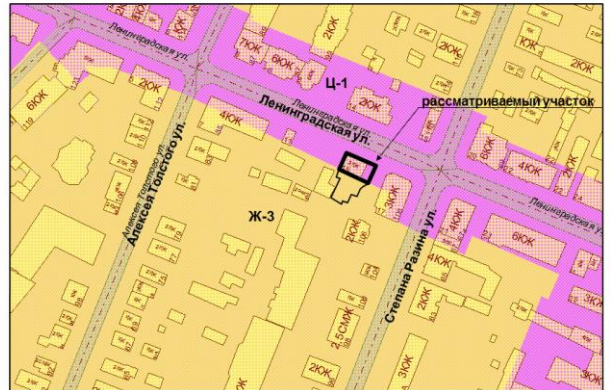


Рисунок 50. Улица Степана Разина, дом № 108/улица Ленинградская, дом 17-19, Литер Б, Б52
в Самарском районе
Изменение части зоны Ц-1 (площадью 181,1 кв. м) на зону Ж-3

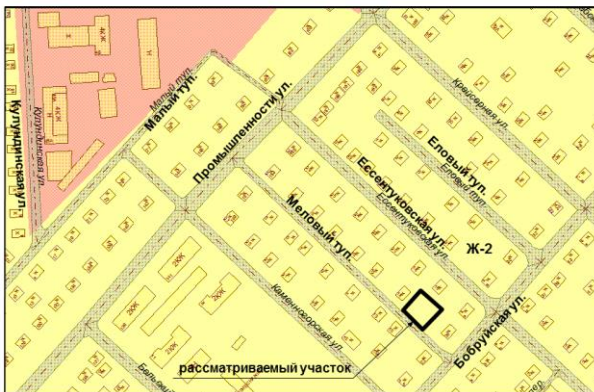


Рисунок 51. Тупик Меловый, участок 16 в Советском районе
Изменение части зоны Ж-2 (площадью 476 кв. м) на зону Ж-1

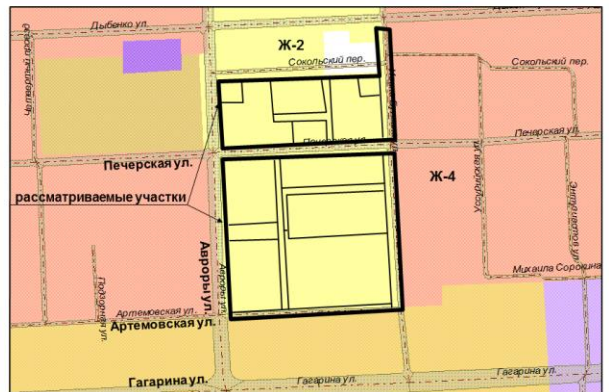


Рисунок 52. Границы улиц Ивана Булкина, переулка Сокольского, улиц Печерской, Артемовской,
Авторы в Советском районе
Изменение части зоны Ж-2 (площадью 92981,69 кв. м) на зону Ж-4