

Приложение 2 к Решению Думы городского округа Самара от 30 марта 2017 г. № 191

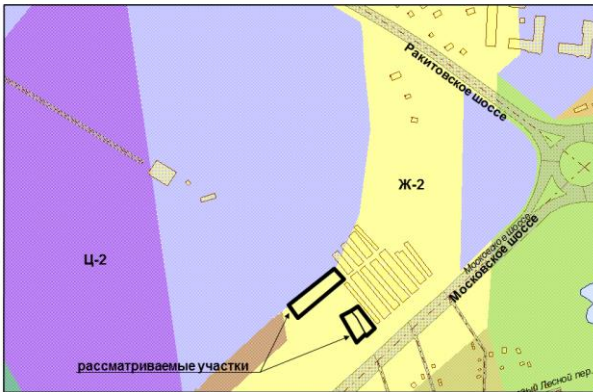


Рисунок 1. 17 км. Московского шоссе, 1-я линия, участок 20; 17 км Московского шоссе, 1 линия, участок 18; 17 км Московского шоссе, Третья линия в Кировском районе
Изменение части зоны Ж-2 (площадью 3105,52 кв. м) на зону Ц-2

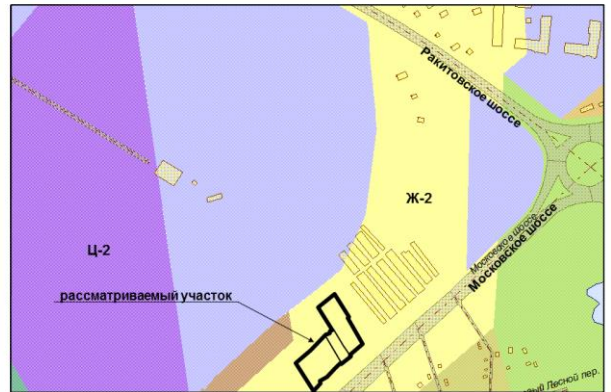


Рисунок 2. 17 км Московского шоссе, 1-я линия, участок № 10; 17 км. Московского шоссе, 1 линия, участок № 12; 17 км Московского шоссе в Кировском районе
Изменение части зоны Ж-2 (площадью 5846,6 кв. м) на зону Ц-2

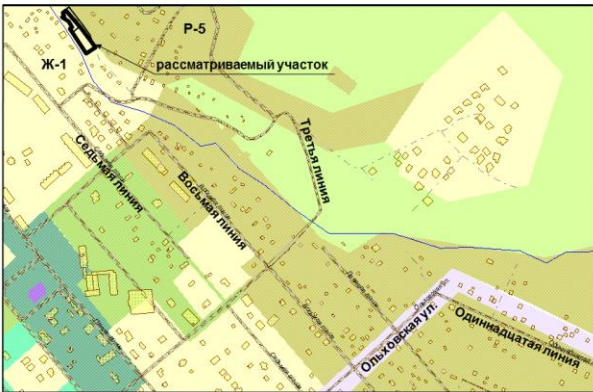


Рисунок 3. Овраг «Артек», участки: 70 Б, 70 В в Кировском районе
Изменение части зоны Ж-1 (площадью 1289,9 кв. м) на зону Р-5

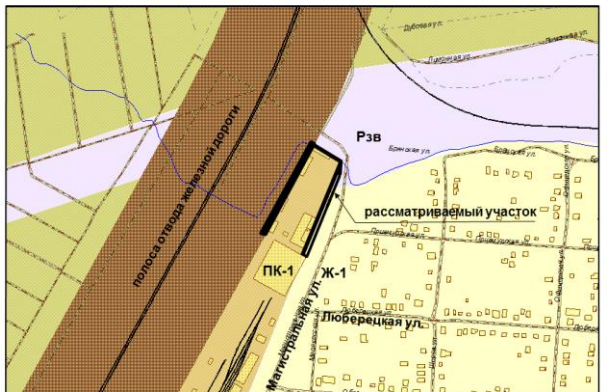


Рисунок 4. Улица Магистральная, дом 88 в Кировском районе
Изменение частей зон Ж-1, Р-3в, полосы отвода железной дороги и зона не установлена (площадью 3066,8 кв. м) на зону ПК-1

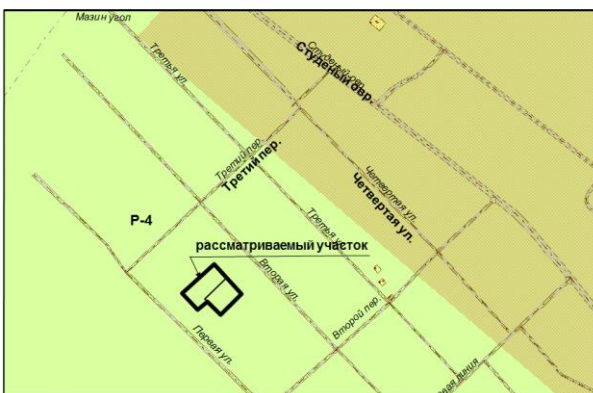


Рисунок 5. СДТ «Мазин Угол», улица 1-я, участок 30; массив «Мазин Угол», СДТ «Нефтяники», 1 улица, участок 28 в Кировском районе
Изменение части зоны Р-4 (площадью 1424 кв. м) на зону Ж-1



Рисунок 6. 17 км Московское шоссе в Кировском районе
Изменение части зоны Р-5 (площадью 2100 кв. м) на зону ПК-1

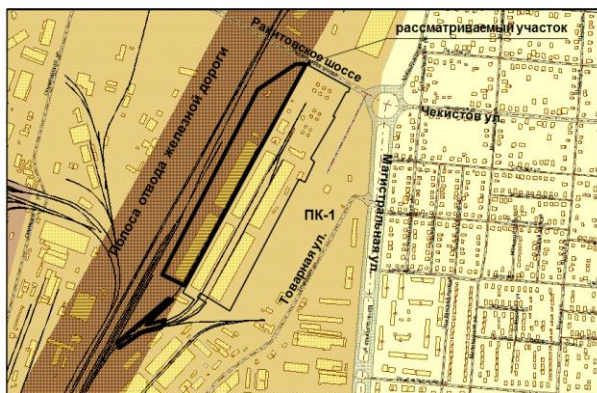


Рисунок 7. Улица Товарная, дом 74 в Кировском районе
Изменение части зоны полосы отвода железной дороги (площадью 54771 кв. м) на зону ПК-1

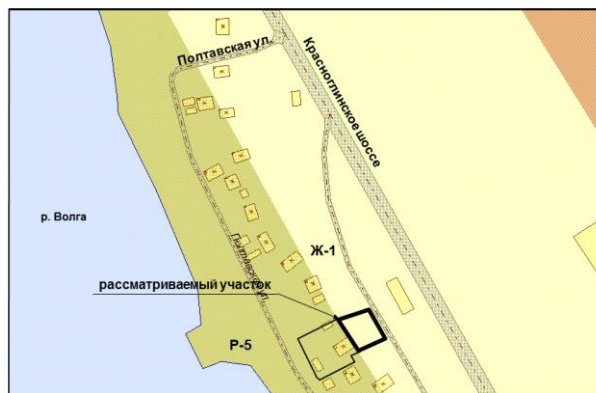


Рисунок 8. Поселок Красная Глинка, улица Полтавская, дом 9 в Красноглинском районе
Изменение части зоны Ж-1 (площадью 435,5 кв. м) на зону Р-5



Рисунок 9. Поселок Управленческий, улица Первая, УР 65/6, НПК-323, гаражи 119, 129; поселок Управленческий, улица Первая, УР 65/6, НПК-323, гаражи 127, 128; поселок Управленческий, улица Первая, УР 65/6, НПК-323, гараж 130 в Красноглинском районе
Изменение частей зон Р-3 и Ж-1 (площадью 122 кв. м) на зону ПК-1

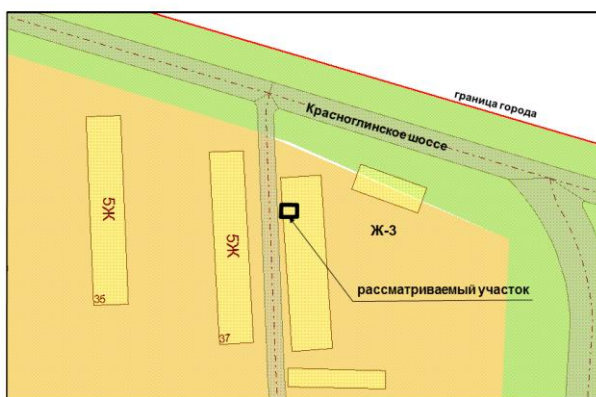


Рисунок 10. Поселок Управленческий, улица Сергея Лазо, в районе ДЮСШ гараж без номера в Красноглинском районе
Изменение части зоны Ж-3 (площадью 23 кв. м) на зону ПК-1



Рисунок 11. Улица Красноглинское шоссе, около дома № 37, гараж № 1 в Красноглинском районе
Изменение части зоны Ж-3 (площадью 21 кв. м) на зону ПК-1

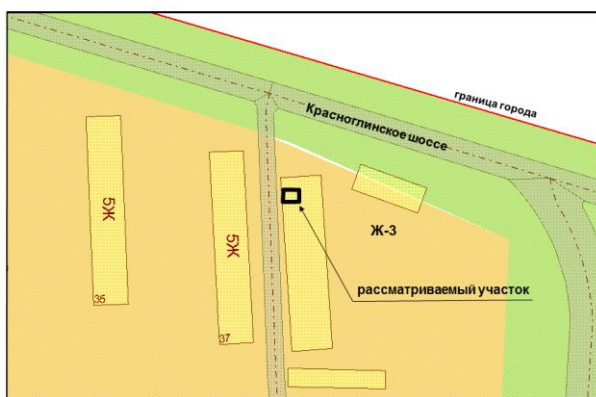


Рисунок 12. Улица Красноглинское шоссе, около дома № 37, гараж № 3 в Красноглинском районе
Изменение части зоны Ж-3 (площадью 17 кв. м) на зону ПК-1



Рисунок 13. Улица Песчаная Глинка, дом 11 в Куйбышевском районе
Изменение части зоны Р-3 (площадью 1492,4 кв. м) на зону Ж-1

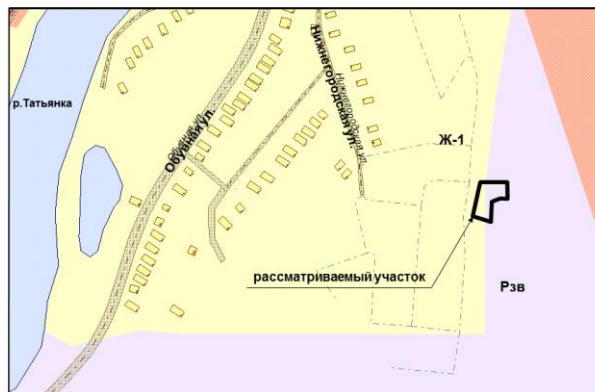


Рисунок 14. Совхоз «Волгарь» СДТ «Дубки», участок 131 в Куйбышевском районе
Изменение частей зон Ж-1 и Р-3 (площадью 1208 кв. м) на зону Р-5

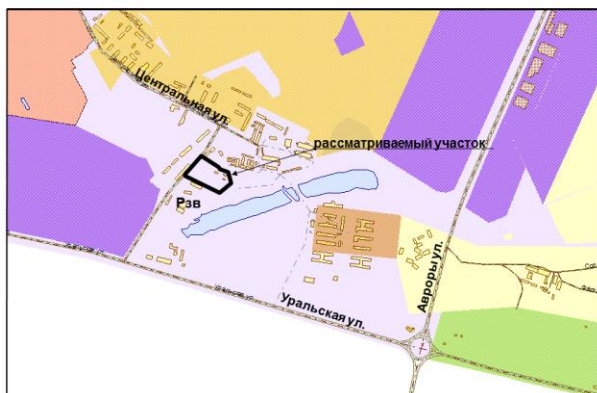


Рисунок 15. Земельный участок с кадастровым номером 63:01:0000000:966 в Куйбышевском районе
Изменение части зоны Р-3 (площадью 18626 кв. м) на зону П-1

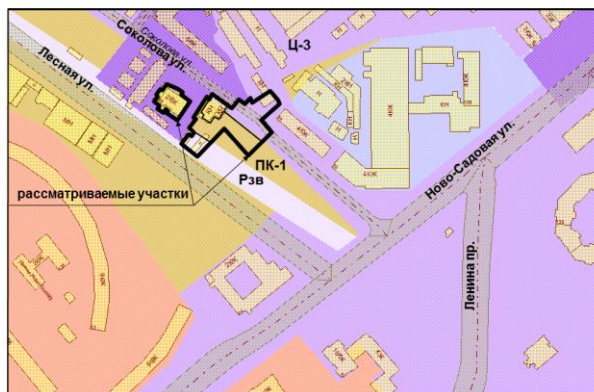


Рисунок 16. Улица Соколова, 55; улица Соколова, 34, прилегающий к участку с кадастровым номером 63:01:0612003:11; улица Соколова, 34, прилегающий к участку с кадастровым номером 63:01:0612002:2426 в Октябрьском районе
Изменение частей зон Р-3, П-1 и Ж-1 (площадью 3534 кв. м) на зону Ж-2

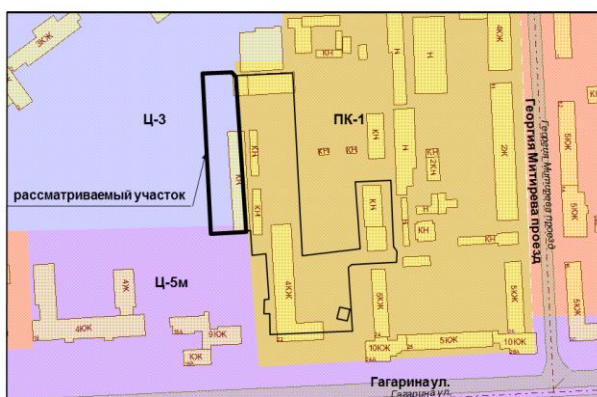


Рисунок 17. Улица Гагарина, дом 22 в Октябрьском районе
Изменение частей зон Ж-3 и Ж-5 (площадью 3432,4 кв. м) на зону П-1

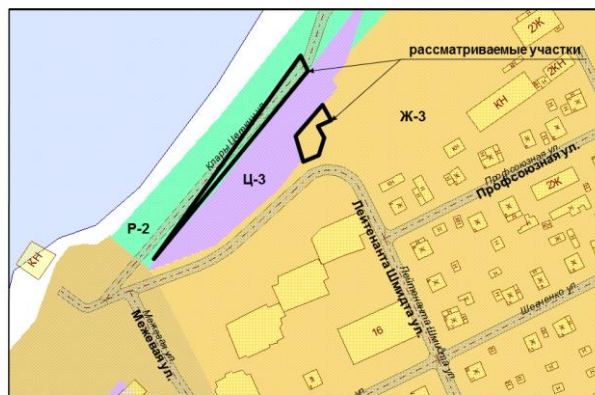


Рисунок 18. Улица Лейтенанта Шмидта в Октябрьском районе
Изменение частей зон Ж-3 и Р-2 (площадью 1174,7 кв. м) на зону Ж-2

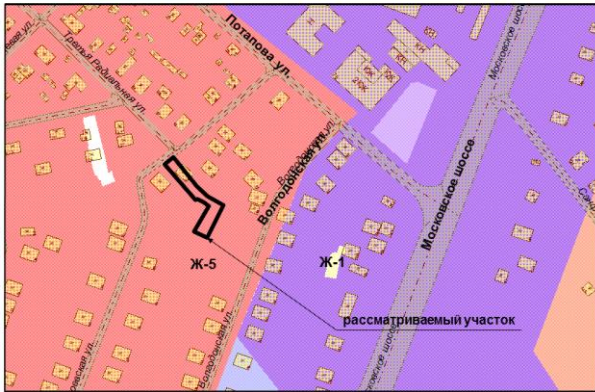


Рисунок 19. Улица Днепропетровская, дом 47 в Октябрьском районе
Изменение части зоны Ж-5 (площадью 486 кв. м) на зону Ж-1

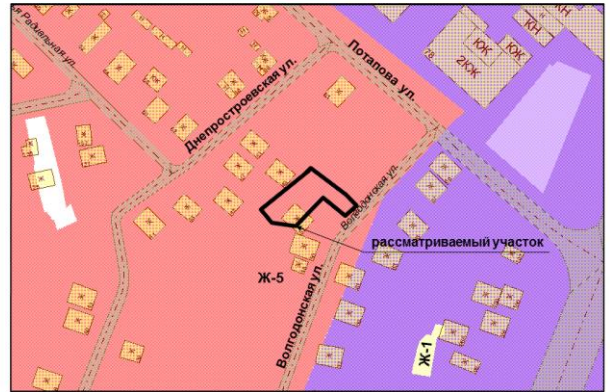


Рисунок 20. Улица Волгодонская, участок № 54 в Октябрьском районе
Изменение части зоны Ж-5 (площадью 547 кв. м) на зону Ж-1

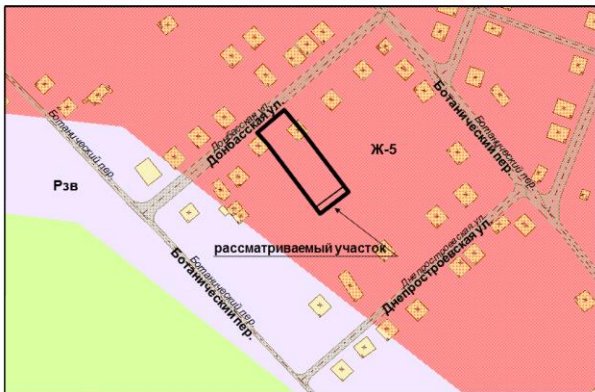


Рисунок 21. Улица Донбасская, дом 7, квартира 1 в Октябрьском районе
Изменение части зоны Ж-5 (площадью 1363 кв. м) на зону Ж-1

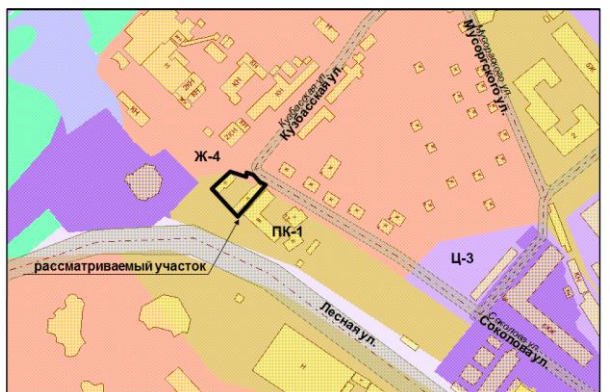


Рисунок 22. Улица Соколова, участок № 1 в Октябрьском районе
Изменение частей зон ПК-1 и Ж-4 (площадью 745,4 кв. м) на зону Ц-3

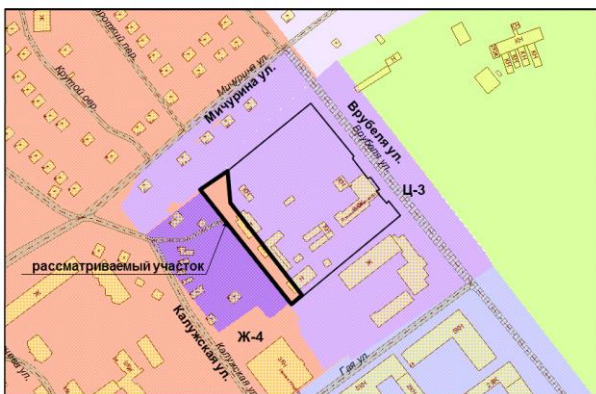


Рисунок 23. Границы улиц Мичурина, Врубеля, Гая в Октябрьском районе
Изменение части зоны Ж-4 (площадью 2223,1 кв. м) на зону Ц-3

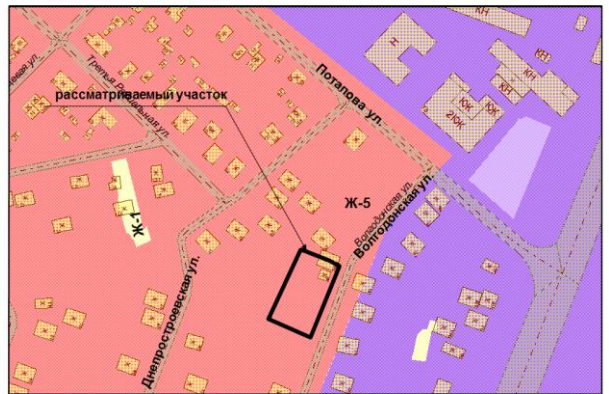


Рисунок 24. Улица Волгодонская, дом № 50 в Октябрьском районе
Изменение части зоны Ж-5 (площадью 1156 кв. м) на зону Ж-1

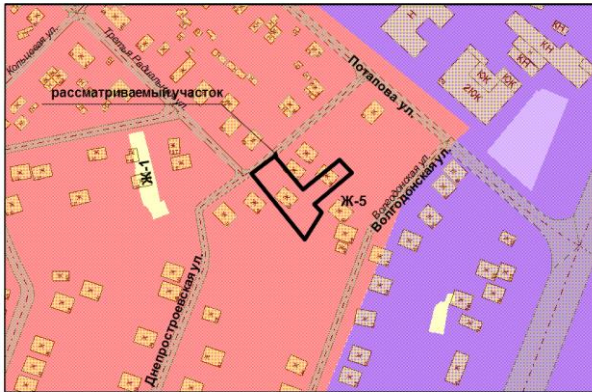


Рисунок 25. Улица Днепростроевская, 49 в Октябрьском районе
Изменение части зоны Ж-5 (площадью 907 кв. м) на зону Ж-1

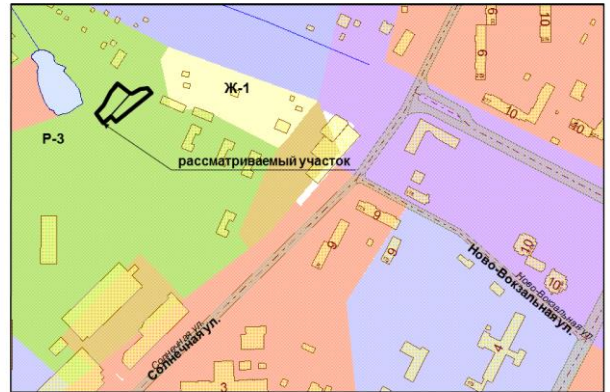


Рисунок 26. Просека 6, участок № 20, участок 6/н в Промышленном районе
Изменение части зоны Р-3 (площадью 1226 кв. м) на зону Ж-1

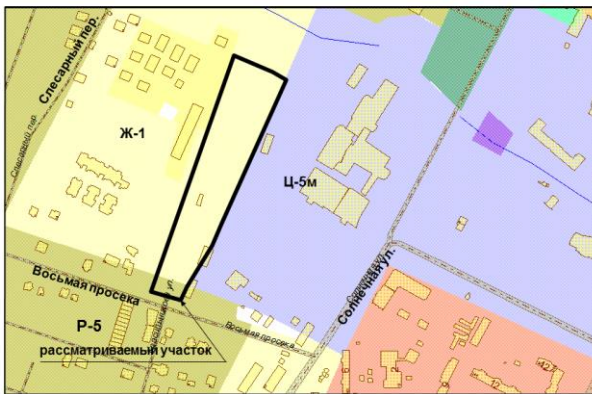


Рисунок 27. Солнечная/Восьмая просека в Промышленном районе
Изменение частей зон Р-5 и Ж-1 (площадью 26975,6 кв. м) на зону Ц-5м



Рисунок 28. 9-я просека, 3 линия, участки 2, 3, 4, 7 в Промышленном районе
Изменение части зоны Р-3 (площадью 5980 кв. м) на зону Ж-1

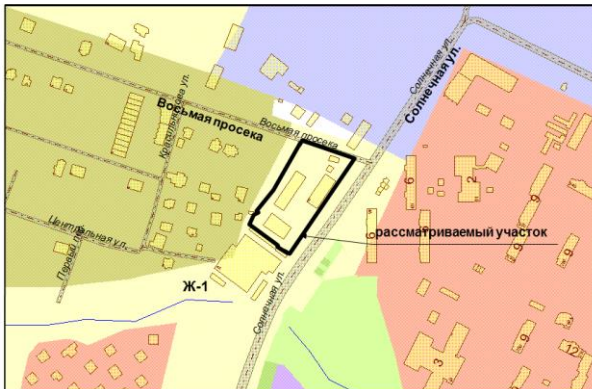


Рисунок 29. Улица Солнечная, дом 48 в Промышленном районе
Изменение части зоны Ж-1 (площадью 7822,31 кв. м) на зону ПК-1



Рисунок 30. Улица Черемшанская, дом 92 в Промышленном районе
Изменение части зоны Ж-5 (площадью 451,3 кв. м) на зону Ж-1

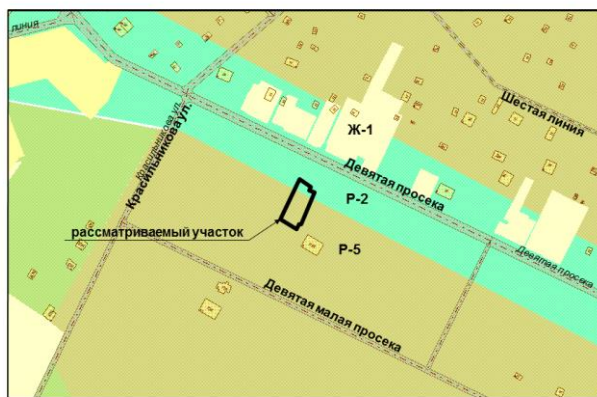


Рисунок 31. Линия 5 (Барбошина Поляна), участок № 39 в Промышленном районе
Изменение частей зон П-2 и П-5 (площадью 682 кв. м) на зону Ж-1

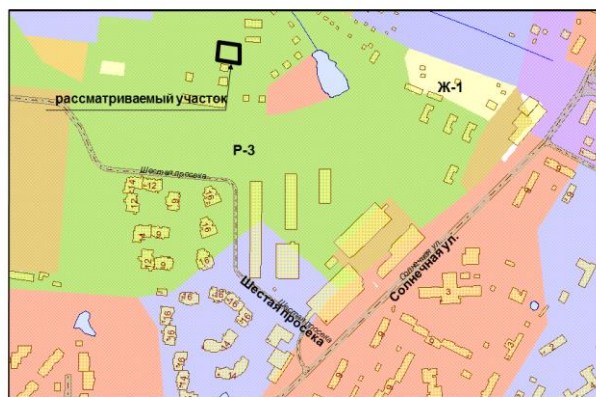


Рисунок 32. Шестая просека, участок б/н в Промышленном районе
Изменение части зоны П-3 (площадью 923,5 кв. м) на зону Ж-1

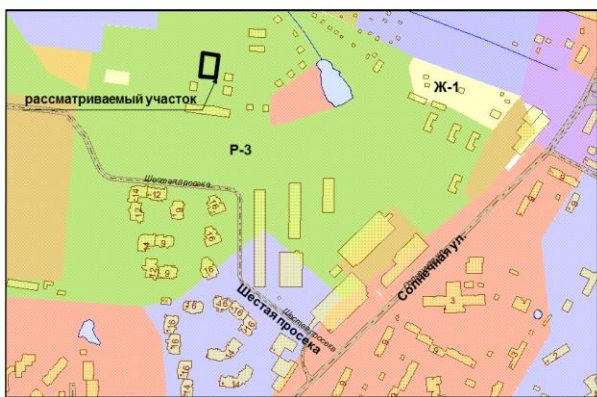


Рисунок 33. Шестая просека, участок б/н в Промышленном районе
Изменение части зоны П-3 (площадью 864,5 кв. м) на зону Ж-1

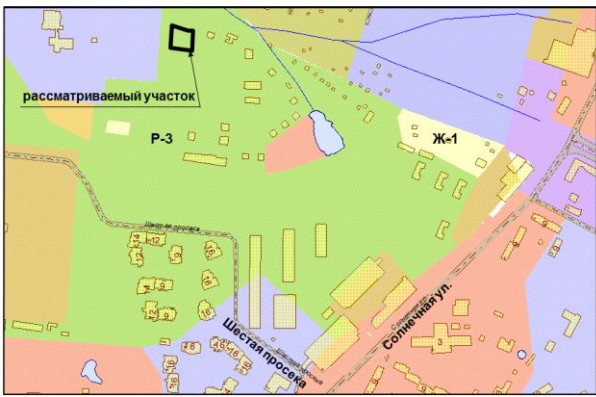


Рисунок 34. Шестая просека, участок б/н в Промышленном районе
Изменение части зоны П-3 (площадью 1324,8 кв. м) на зону Ж-1

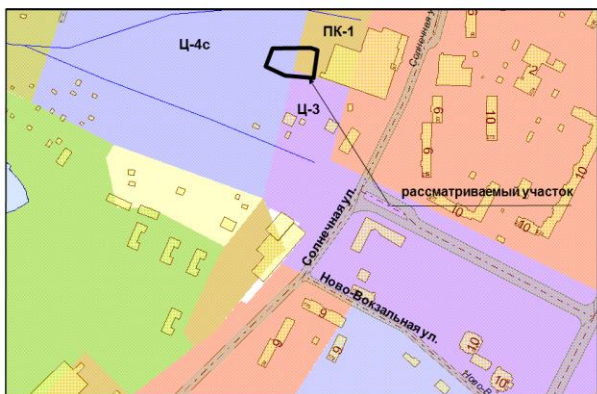


Рисунок 35. Улица Солнечная, дом 30 Б корпус 11 в Промышленном районе
Изменение частей зон П-1, Ц-4с и Ц-3 (площадью 1635 кв. м) на зону Ж-2

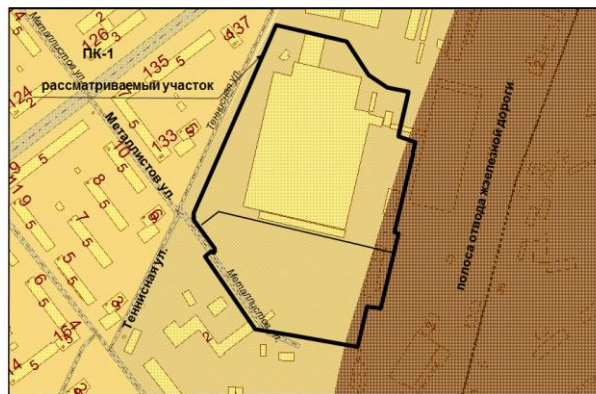


Рисунок 36. Улица Физкультурная в Промышленном районе
Изменение частей зон П-1 и полосы отвода железной дороги (площадью 68103 кв. м) на зону Ц-2

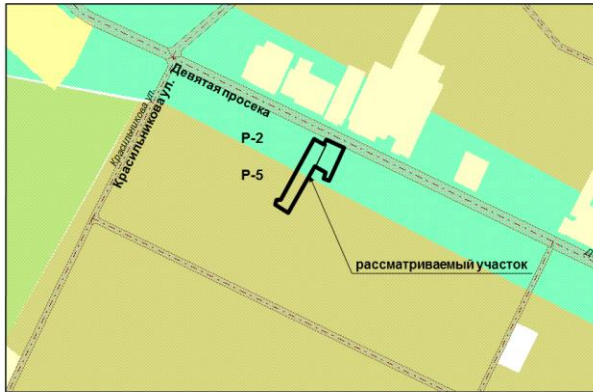


Рисунок 37. Линия 5 (Барбошина Поляна), участок №37-а; Барбошина Поляна, 5 линия, участок № 39-а в Промышленном районе
Изменение частей зон Р-2 и Р-5 (площадью 937 кв. м) на зону Ж-1

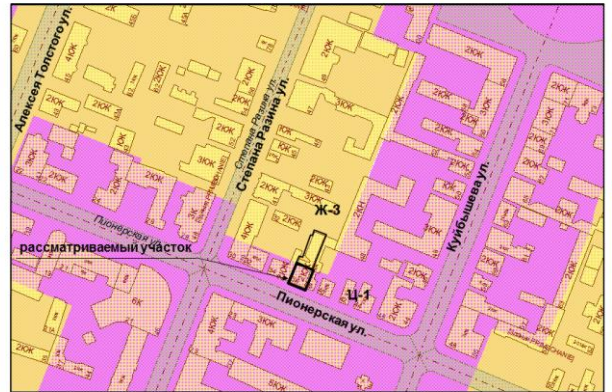


Рисунок 38. Улица Пионерская, дом 36 в Самарском районе
Изменение части зоны Ц-1 (площадью 136,6 кв. м) на зону Ж-3



Рисунок 39. Границы улиц Заводского шоссе, Ближней, Профильной в Советском районе
Изменение части зоны Ж-1 (площадью 31736,4 кв. м) на зону ПК-1