

Приложение 2
к Решению Думы
городского округа Самара
от 20 декабря 2016 г. № 167

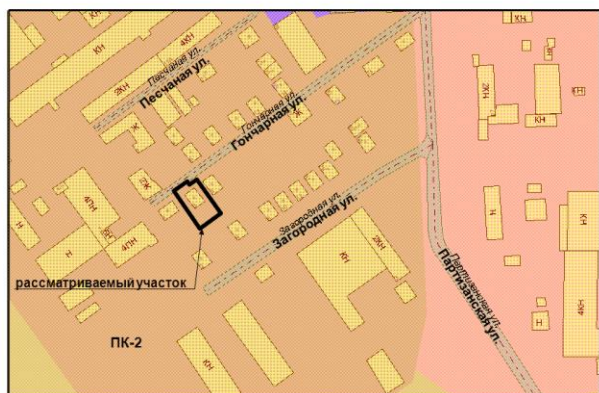


Рисунок 1. Улица Гончарная, на земельном участке расположен жилой дом № 3; улица Гончарная в Железнодорожном районе
Изменение части зоны ПК-2 (площадью 598 кв. м) на зону Ж-1

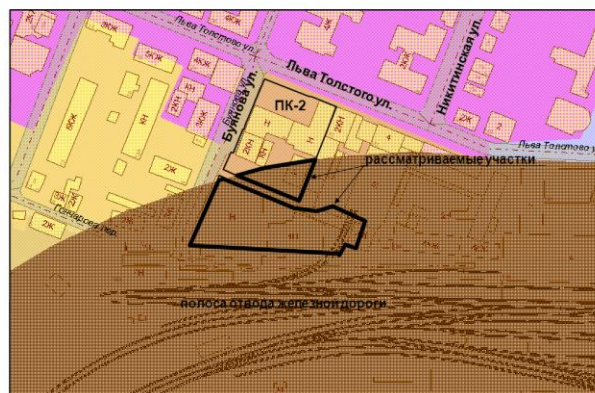


Рисунок 2. Улица Буйanova, дом 1; улица Льва Толстого, дом № 123 в Железнодорожном районе
Изменение части полосы отвода железной дороги (площадью 5443,4 кв. м) на зону ПК-2

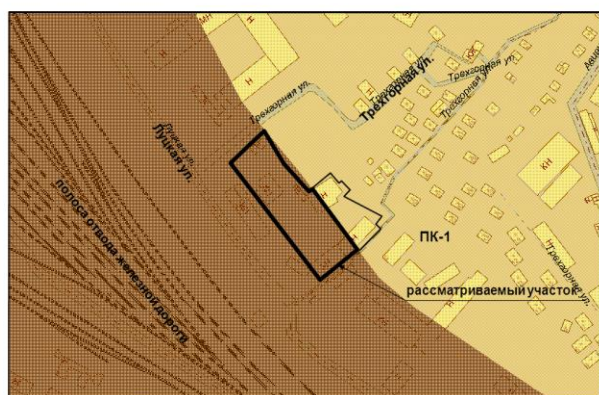


Рисунок 3. Улица Луцкая, дом 16 в Железнодорожном районе
Изменение части полосы отвода железной дороги (площадью 4531,5 кв. м) на зону ПК-1

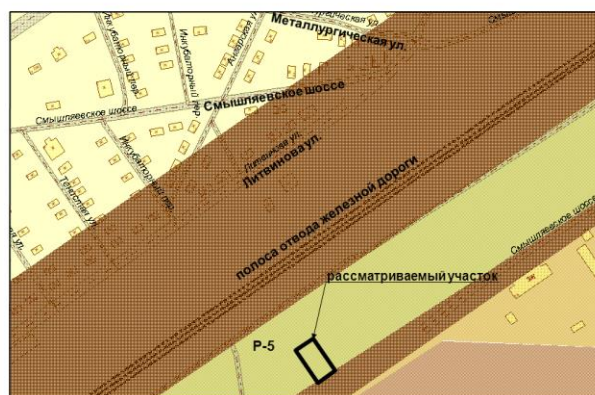


Рисунок 4. Платформа Интерплатная, СТ «Железнодорожник», массив 11 а, участок № 24 в Кировском районе
Изменение частей зоны Р-5 и полосы отвода железной дороги (площадью 679 кв. м) на зону Ж-1

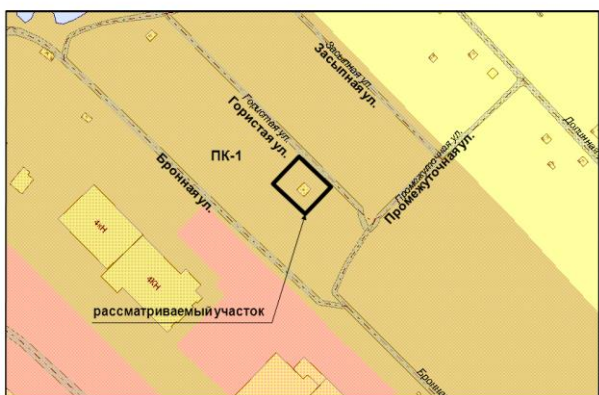


Рисунок 5. Поселок Яблонька, улица Гористая, участок № 10 в Кировском районе
Изменение части зоны ПК-1 (площадью 997 кв. м) на зону Ж-1

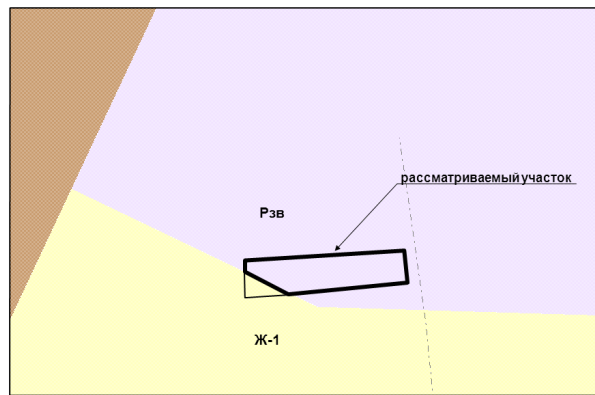


Рисунок 6. Поселок Падовка, ПСК «Падовка», участок № С-51 в Кировском районе
Изменение части зоны Р-5 (площадью 724,5 кв. м) на зону Ж-1 и установление зоны Ж-1

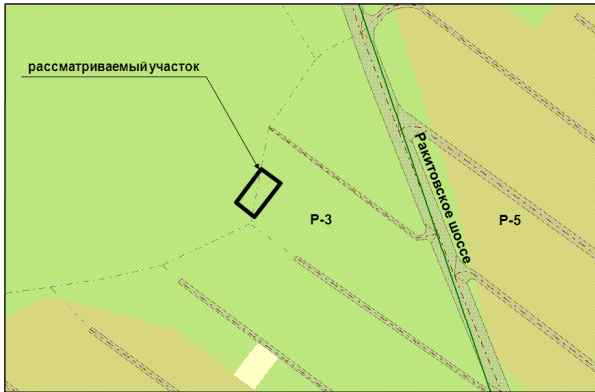


Рисунок 7. Сорокины Хутора, 6 улица, участок 6/б в Кировском районе
Изменение части зоны Р-3 (площадью 534 кв. м) на зону Ж-1

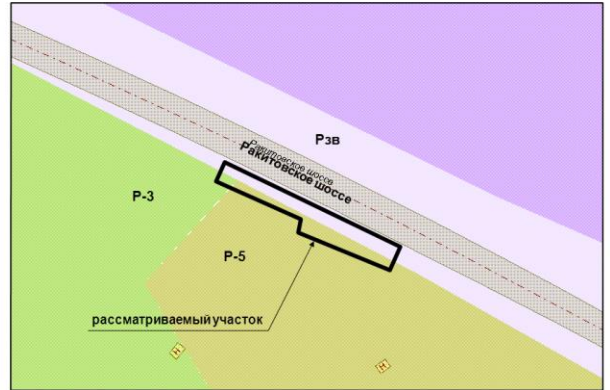


Рисунок 8. Раковское шоссе, СДТ «Озерное», улица Овражная, участок 18 в Кировском районе
Изменение частей зон Р-3, Р-5 и Рзв (площадью 657 кв. м) на зону Ц-2

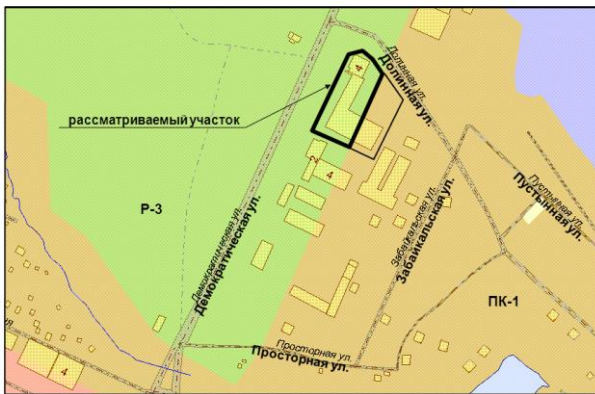


Рисунок 9. Улица Демократическая в Кировском районе
Изменение части зоны Р-3 (площадью 6905,5 кв. м) на зону ПК-1

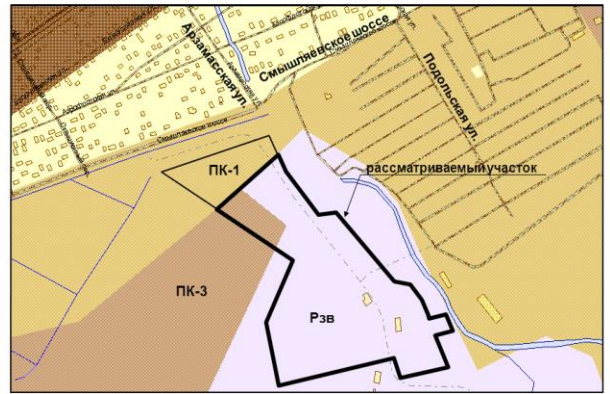


Рисунок 10. Поселок Зубчаниновка в Кировском районе
Изменение частей зон Рзв и ПК-3 (площадью 156111,9 кв. м) на зону ПК-1 и установлении зоны ПК-1

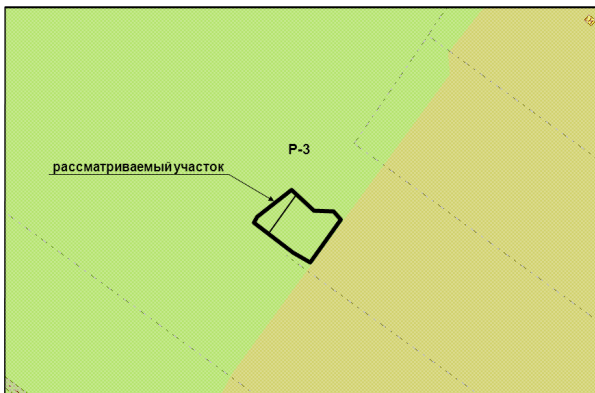


Рисунок 11. Сорокины Хутора, СДПО АООТ «Шар» - Семнадцатая линия, Участок 1 А
в Красноглинском районе
Изменение части зоны Р-3 (площадью 848 кв. м) на зону Ж-1

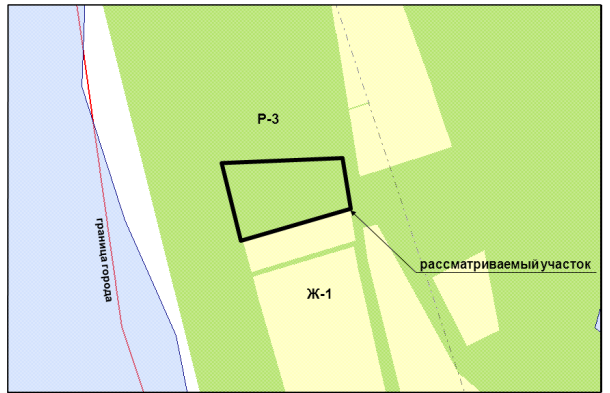


Рисунок 12. Поселок Горный, устье реки Сок, цех № 10 в Красноглинском районе
Изменение части зоны Р-3 (площадью 1200 кв. м) на зону Ж-1

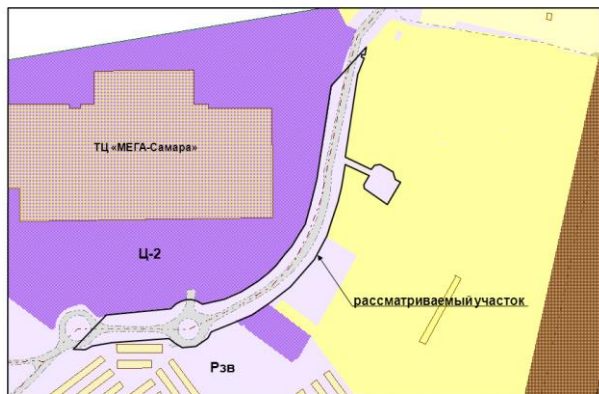


Рисунок 13. Поселок Красный Пахарь в Красноглинском районе
Изменение части зоны Рзв (площадью 45073,5 кв. м) на зону Ц-2



Рисунок 14. СДТ «Кирпичники», массив «Гатное», «Кряж» Кирзавод № 6, участок № 359;
СДТ «Кирпичники», массив «Гатное», «Кряж» Кирзавод № 6, участок, прилегающий участку № 359
в Куйбышевском районе
Изменение части зоны Рзв (площадью 911 кв. м) на зону Ж-1

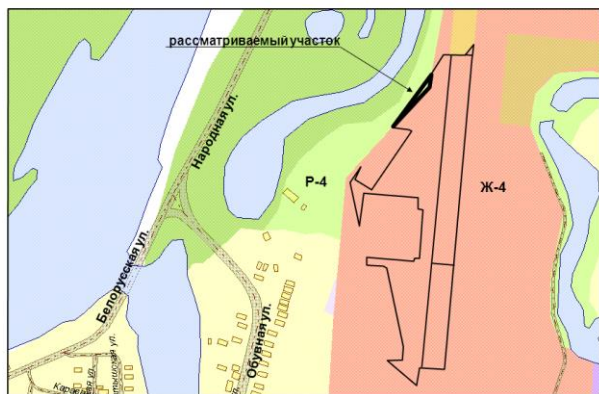


Рисунок 15. КСП «Волгарь» в Куйбышевском районе
Изменение части зоны Р-4 (площадью 351,1 кв. м) на зону Ж-4

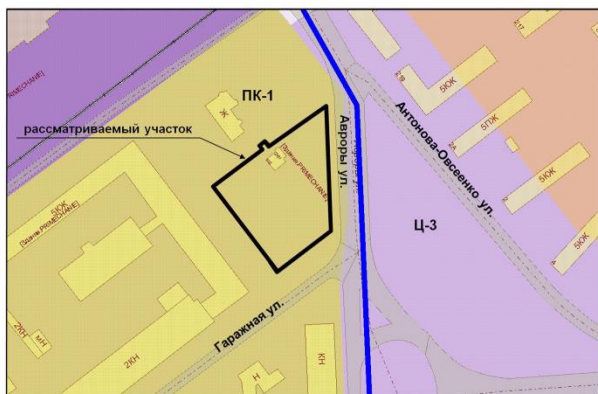


Рисунок 16. Улица Авроры/ улица Гаражная в Октябрьском районе
Изменение части зоны ПК-1 (площадью 5000 кв. м) на зону Ц-3

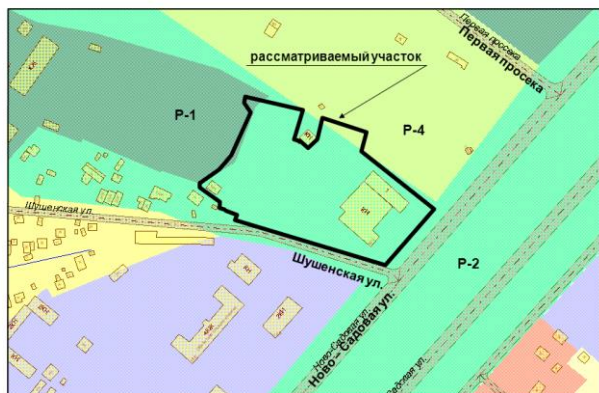


Рисунок 17. Улица Ново-Садовая, дом 160 а в Октябрьском районе
Изменение частей зон Р-1, Р-2 и Р-4 (площадью 18153 кв. м) на зону Ц-4с

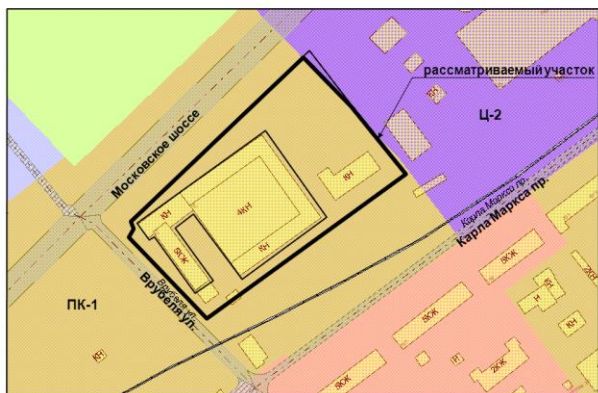


Рисунок 18. Проезд Четвертый, участок № 57 А; проезд Четвертый, участок № 57
в Октябрьском районе
Изменение части зоны ПК-1 (площадью 20370,2 кв. м) на зону Ц-2

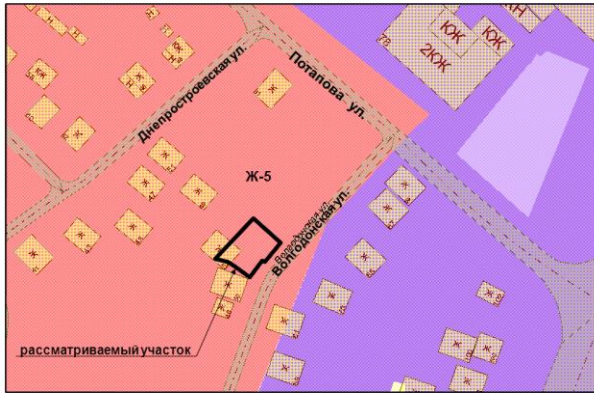


Рисунок 19. Улица Волгодонская, дом 54 в Октябрьском районе
Изменение части зоны Ж-5 (площадью 249 кв. м) на зону Ж-1

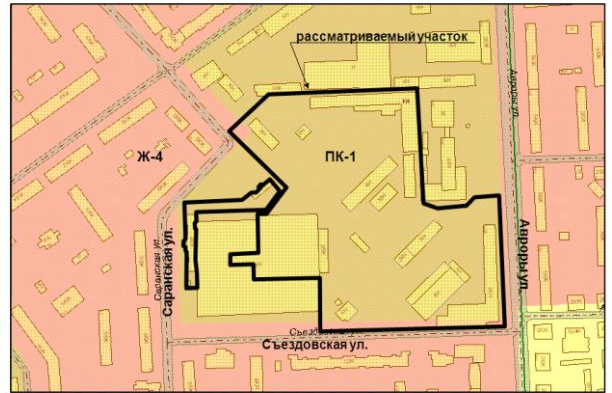


Рисунок 20. Четвертый проезд, дом 66 в Октябрьском районе
Изменение частей зон ПК-1 и Ж-4 (площадью 58977,9 кв. м) на зону Ц-3

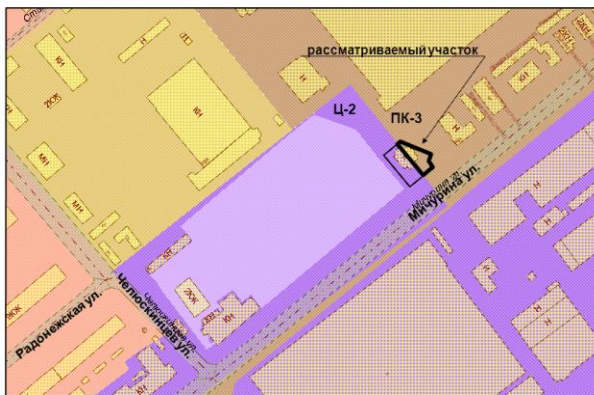


Рисунок 21. Улица Мичурина, дом 98 А в Октябрьском районе
Изменение части зоны ПК-3 (площадью 270,3 кв. м) на зону Ц-2



Рисунок 22. Улица Ново-Садовая, дом 162 в
в Октябрьском районе
Изменение частей зон P-3 и P-5 (площадью 78,1 кв. м) на зону Ж-1

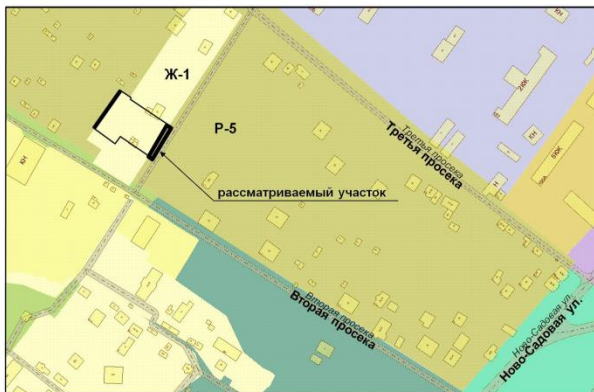


Рисунок 23. Улица Ново-Садовая, дом 162 в
в Октябрьском районе
Изменение части зоны P-5 (площадью 84,4 кв. м) на зону Ж-1

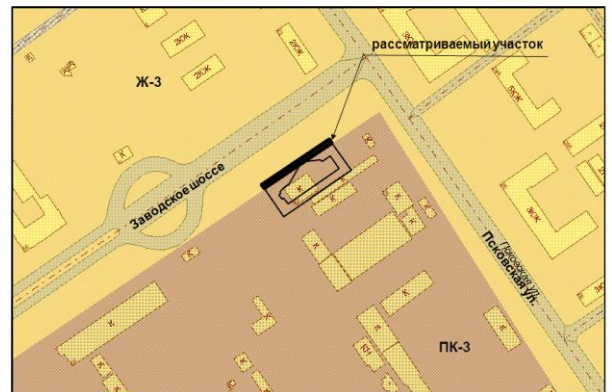


Рисунок 24. Заводское шоссе, дом № 83; шоссе Заводское. земельный участок расположен в северной части кадастрового квартала 63:01:0741001 в Промышленном районе
Изменение части зоны Ж-3 (площадью 257,4 кв. м) на зону ПК-3

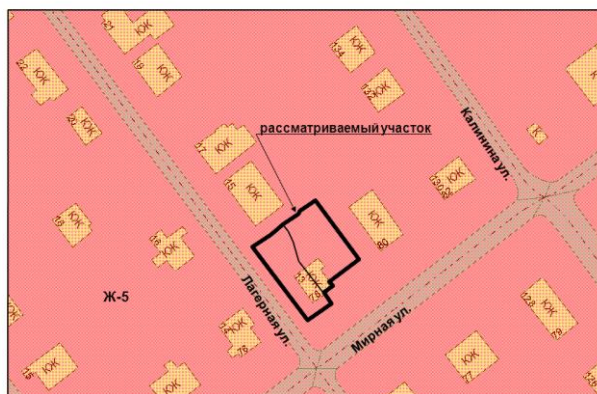


Рисунок 25. Лагерная угол Мирной, 13/78; улица Лагерная/улица Мирная, дом 13/78 в Промышленном районе
Изменение части зоны Ж-5 (площадью 411,8 кв. м) на зону Ж-1



Рисунок 26. Барбошина Поляна, 9 Просека, Третья линия, дом № 17 в Промышленном районе
Изменение части зоны P-2 (площадью 1712 кв. м) на зону Ж-1

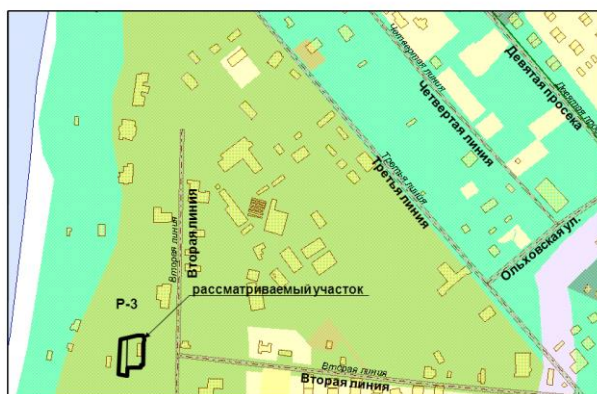


Рисунок 27. Барбошина поляна, линия 2, участок №10 А; Барбошина поляна, 2-я линия, участок 10 в Промышленном районе
Изменение части зоны P-3 (площадью 1219 кв. м) на зону Ж-1

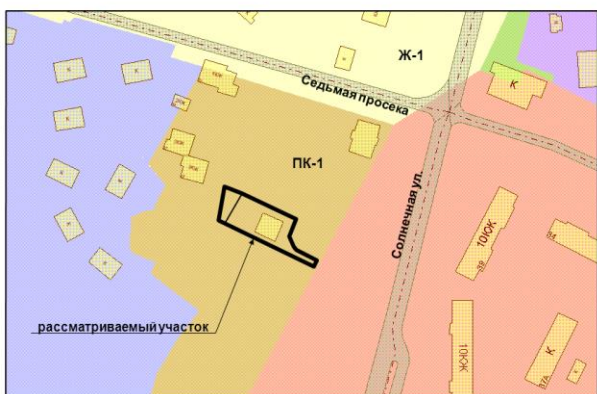


Рисунок 28. Просека 7, 9 проезд, участок № 7-а; 7 просека, участок б/н в Промышленном районе
Изменение части зоны ПК-1 (площадью 883,9 кв. м) на зону Ж-1

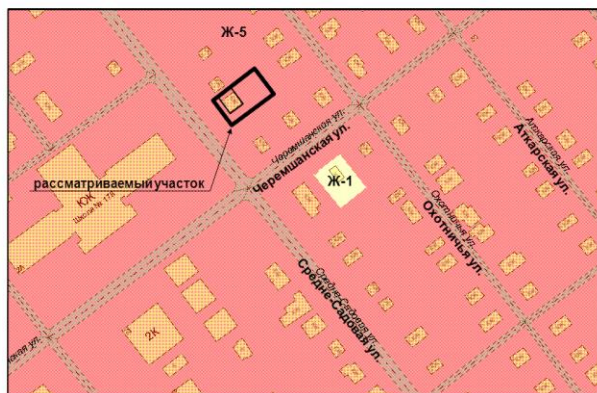


Рисунок 29. Улица Средне-Садовая, дом 131 в Промышленном районе
Изменение части зоны Ж-5 (площадью 477 кв. м) на зону Ж-1

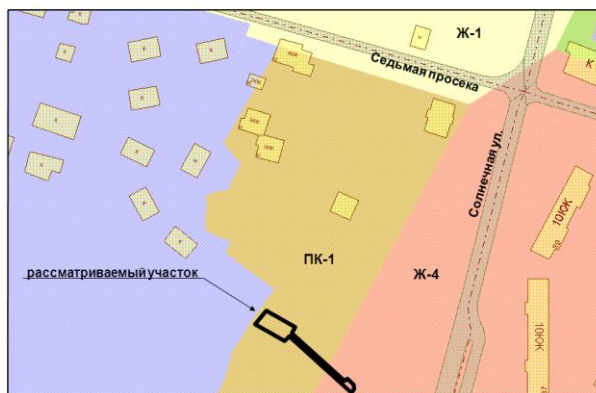


Рисунок 30. Просека 7, 9 проезд в Промышленном районе
Изменение частей зон ПК-1 и Ж-4 (площадью 267 кв. м) на зону Ж-1

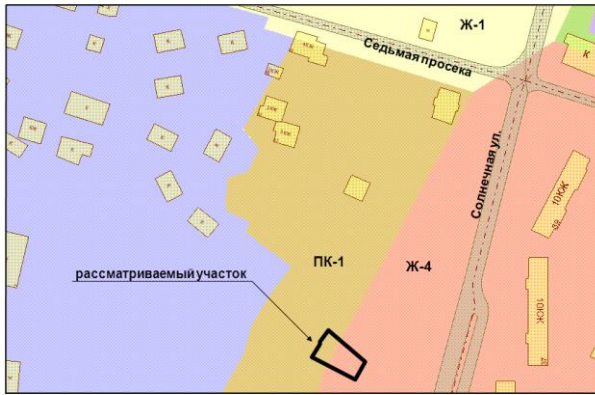


Рисунок 31. Седьмая просека, Девятый проезд, участок № 23 в Промышленном районе
Изменение частей зон ПК-1 и Ж-4 (площадью 431 кв. м) на зону Ж-1

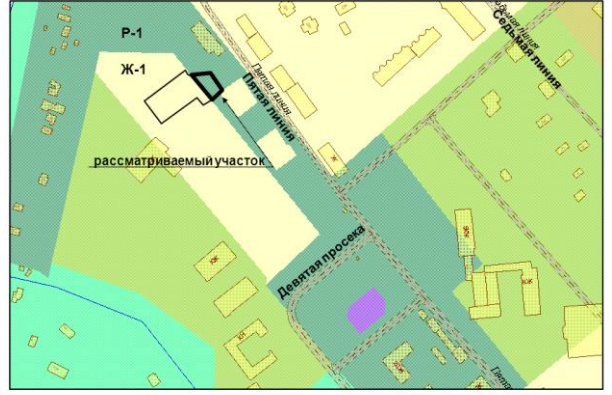


Рисунок 32. Просека 9, Барбошина поляна, участок б/н в Промышленном районе
Изменение части зоны Р-1 (площадью 331,8 кв. м) на зону Ж-1

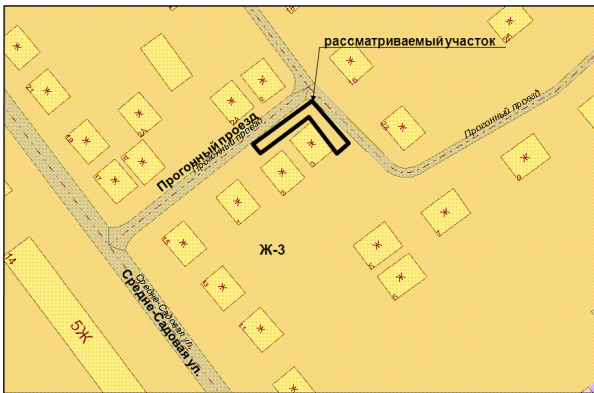


Рисунок 33. Прогонный проезд, дом 3 в Советском районе
Изменение части зоны Ж-3 (площадью 188 кв. м) на зону Ж-2