

Приложение 2 к Решению Думы городского округа Самара от 17 ноября 2016 г. № 157

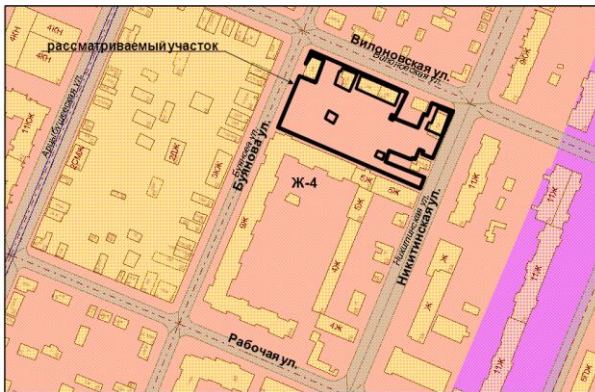


Рисунок 1. Улицы Вилоновская, Никитинская, Буйнова в Железнодорожном районе
Изменение части зоны Ж-4 (площадью 5477,9 кв. м) на зону Ц-3

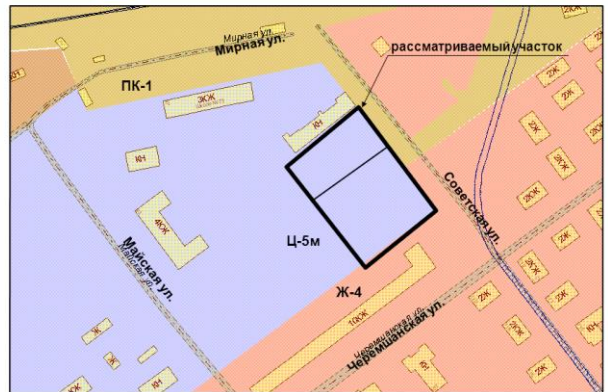


Рисунок 2. Улица Советская/улица Черемшанская; улица Майская, дом 47 в Кировском районе
Изменение частей зон Ц-5м, ПК-1 и Ж-4 (площадью 6966,2 кв. м) на зону Ц-3

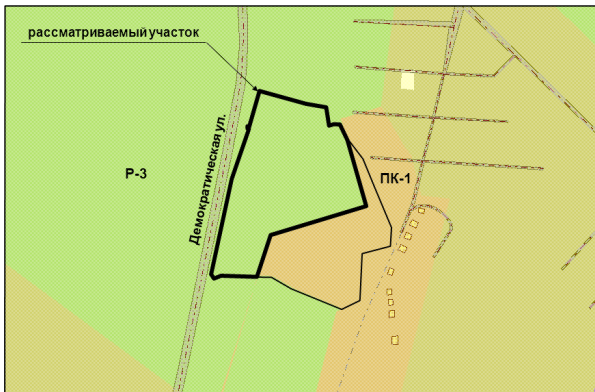


Рисунок 3. Кладбище «Сорокины Хутора» в Кировском районе
Изменение части зоны Р-3 (площадью 37693,3 кв. м) на зону ПК-1

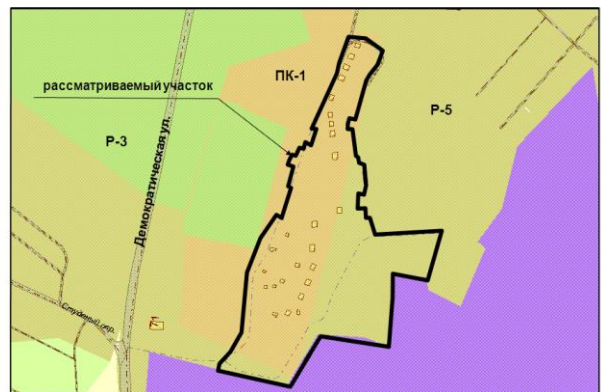


Рисунок 4. Малый Сорокин Хутор в Кировском районе
Изменение частей зон ПК-1, Р-5 и Ц-2 (площадью 99294 кв. м) на зону Ж-1

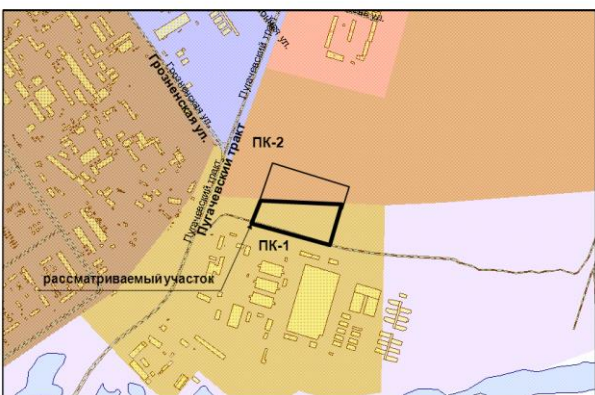


Рисунок 5. Куйбышевский район
Изменение части зоны ПК-1 (площадью 26344,2 кв. м) на зону ПК-2

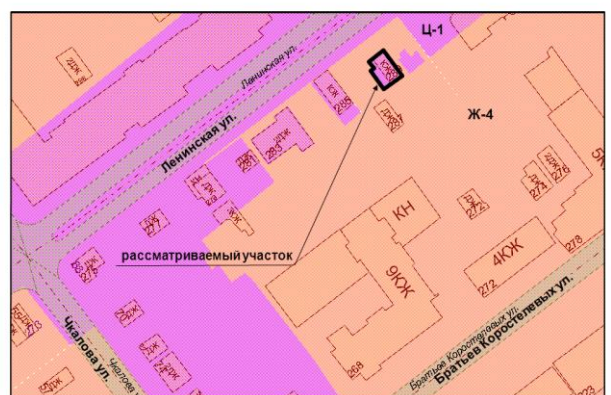


Рисунок 6. Улица Ленинская, квартал 136 в Ленинском районе
Изменение частей зон Ж-4 и Ц-1 (площадью 93 кв. м) на зону Ц-3

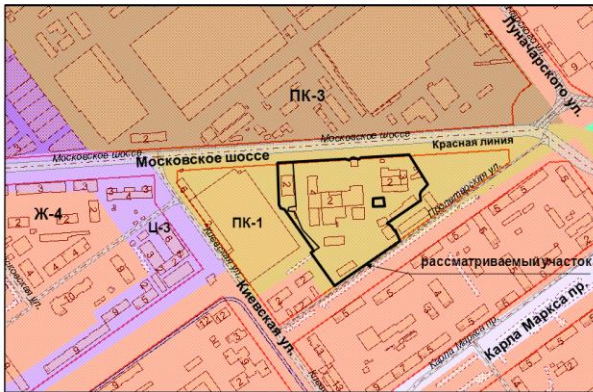


Рисунок 7. Московское шоссе в Ленинском районе
Изменение части зоны ПК-1 (площадью 29274 кв.м) на зону Ц-3

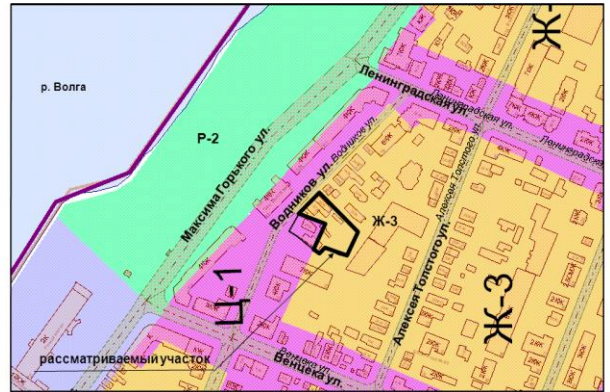


Рисунок 8. Улица Водников, дома 99-105 в Самарском районе
Изменение части зоны Ж-3 (площадью 1667,4 кв. м) на зону Ц-1

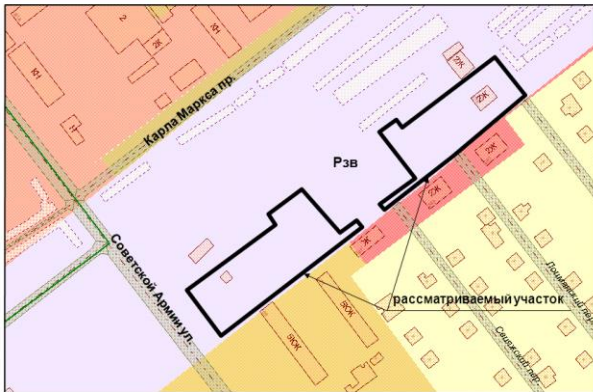


Рисунок 9. Проспект Карла Маркса в Советском районе
Изменение части зоны Рзв (площадью 9465 кв. м) на зону Ц-3