

Приложение 2  
к Решению Думы  
городского округа Самара  
от 17 ноября 2014 г. № 473

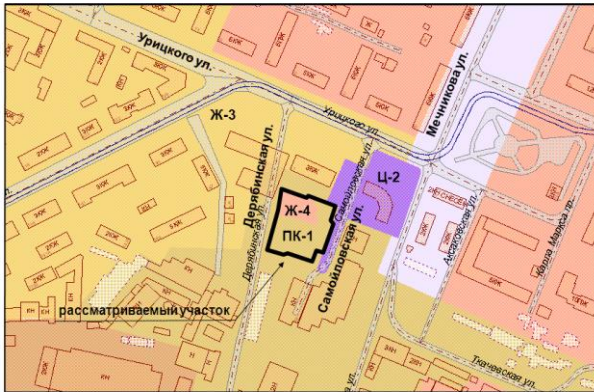


Рисунок 1. Улица Дерябинская в Железнодорожном районе  
Изменение частей зон Ж-4 и ПК-1 (площадью 3078 кв. м) на зону Ц-3

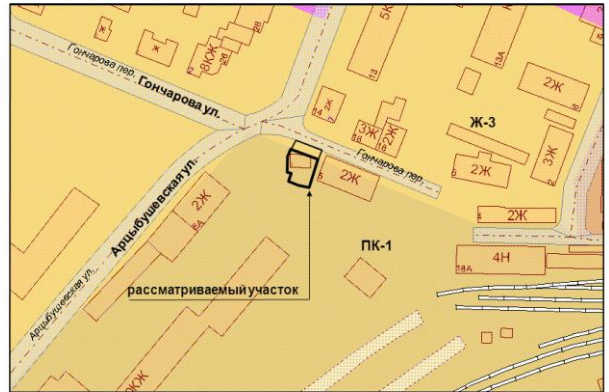


Рисунок 2. Переулок Гончарова, дом 3 в Железнодорожном районе  
Изменение части зоны ПК-1 (площадью 182,94 кв. м) на зону Ж-3

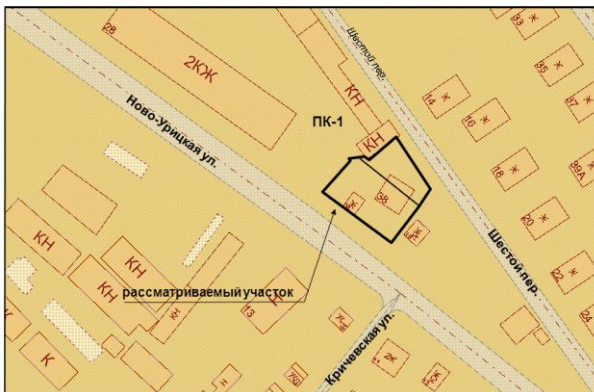


Рисунок 3. Улица Ново-Урицкого, дом 34, квартира 1 в Железнодорожном районе  
Изменение части зоны ПК-1 (площадью 900 кв. м) на зону Ж-1

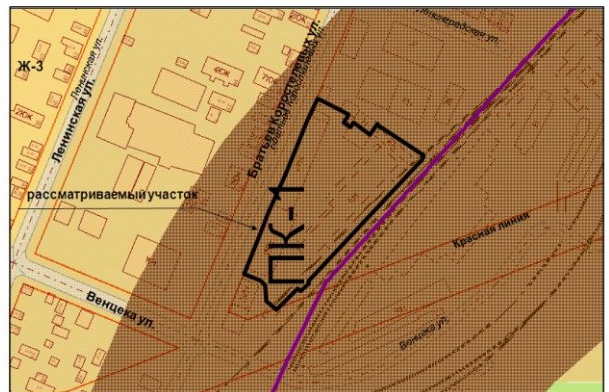


Рисунок 4. Улица Братьев Коростелевых, дом 3 в Железнодорожном районе  
Изменение части полосы отвода железной дороги (площадью 10131 кв. м) на зону Ц-2

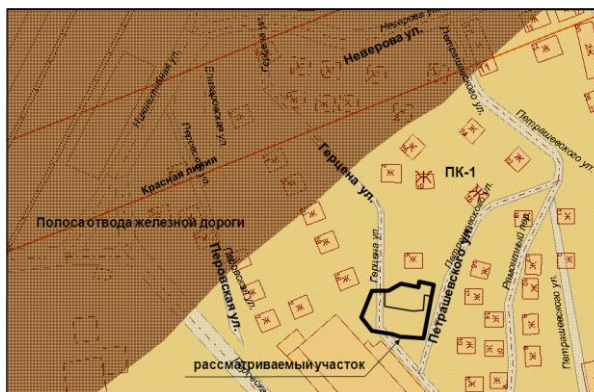


Рисунок 5. Улица Герцена, дом 5 – 3 ; улица Герцена, дом 5 в Железнодорожном районе  
Изменение части зоны ПК-1 (площадью 449,2 кв. м) на зону Ж-1

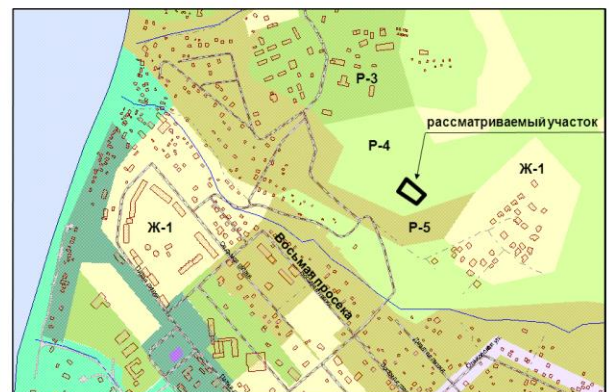


Рисунок 6. Барбашин овраг, участок № 51 в Кировском районе  
Изменение части зоны Р-4 (площадью 1985 кв. м) на зону Р-5



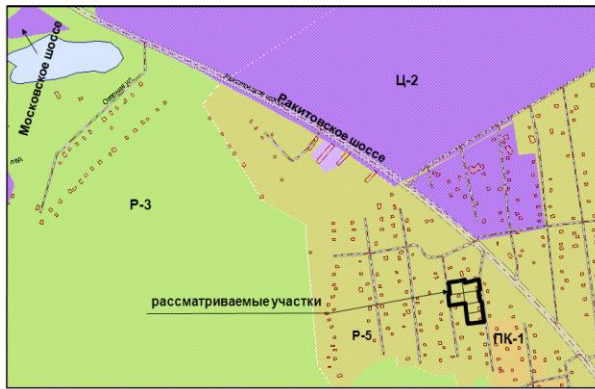


Рисунок 7. 18 км, Ракитовское шоссе, Вторая линия, участок № 10; 18 километр, СПК «Новая Ракитовка», Вторая улица, участок № 12; массив Ракитовка, улица 3, участок № 16; Ракитовское шоссе, 18 км, 2-я улица, участок № 16; 18 км, массив «Ракитовка», от завода «Гидроавтоматика», Третья улица, участок 17; Ракитовское шоссе (18 км), от завода «Гидроавтоматика», Вторая линия, участок 18 в Кировском районе  
Изменение части зоны Р-5 (площадью 3713,02 кв. м) на зону ПК-1



Рисунок 8. Сорокин Хутор, улица Овражная, участок № 7 в Кировском районе  
Изменение частей зон Р-3 и Р-5 (площадью 799,82 кв. м) на зону Ж-1



Рисунок 9. Сорокин Хутор, улица Овражная, участок № 9 в Кировском районе  
Изменение части зоны Р-3 (площадью 891,43 кв. м) на зону Ж-1

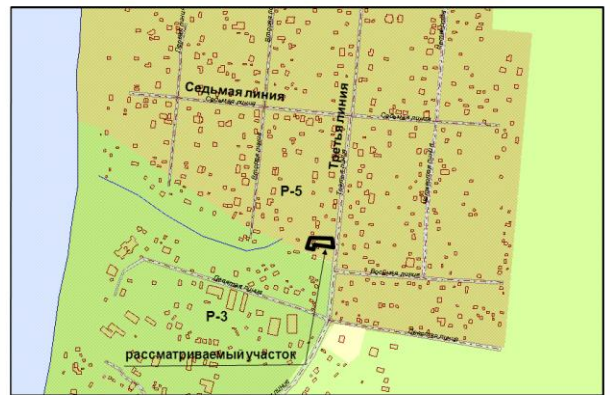


Рисунок 10. Студеный овраг, ДСК «Победа Октября», 3 линия, участок № 12 в Кировском районе  
Изменение части зоны Р-5 (площадью 755,7 кв. м) на зону Ж-1

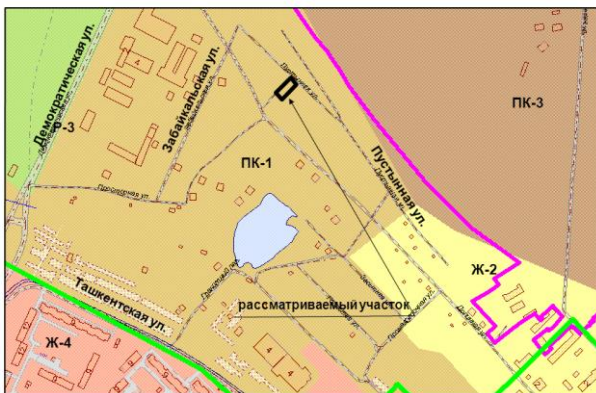


Рисунок 11. Поселок Яблонька, улица Пустынная, участок № 32 в Кировском районе  
Изменение части зоны ПК-1 (площадью 619,5 кв. м) на зону Ж-1

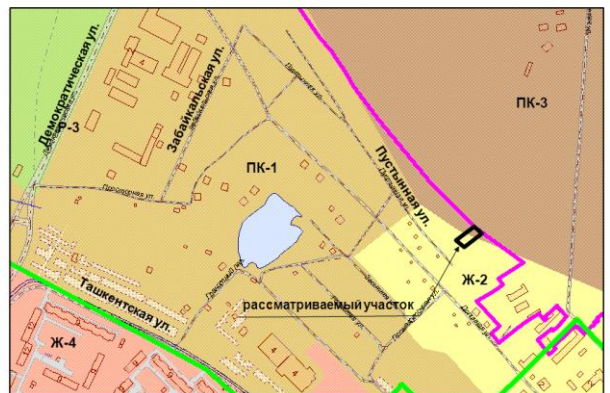


Рисунок 12. 16 км Московского шоссе, поселок Яблонька, СДТ «Радист», 2-й Туликовский переулок, участок № 6 в Кировском районе  
Изменение части зоны ПК-3 (площадью 707,5 кв. м) на зону Ж-2



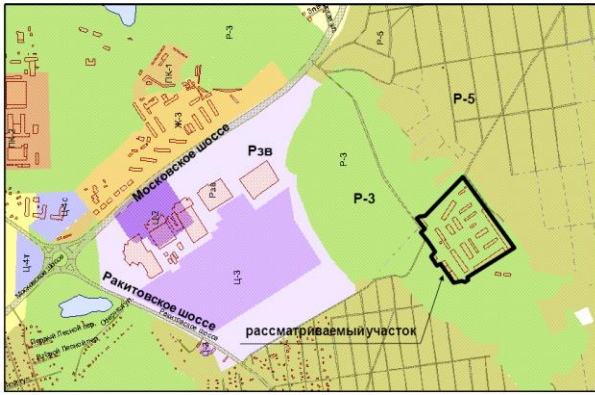


Рисунок 13. 19 км Московского шоссе, военный городок № 94 в Кировском районе  
Изменение части зоны Р-3 (площадью 97500 кв. м) на зону Ж-4

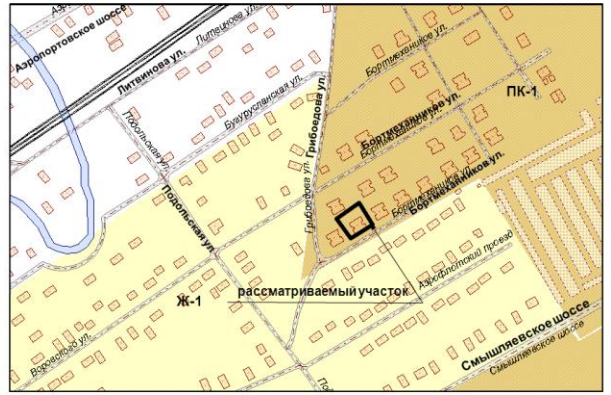


Рисунок 14. Улица Бортмехаников, дом 2 в Кировском районе  
Изменение части зоны ПК-1 (площадью 883 кв. м) на зону Ж-2

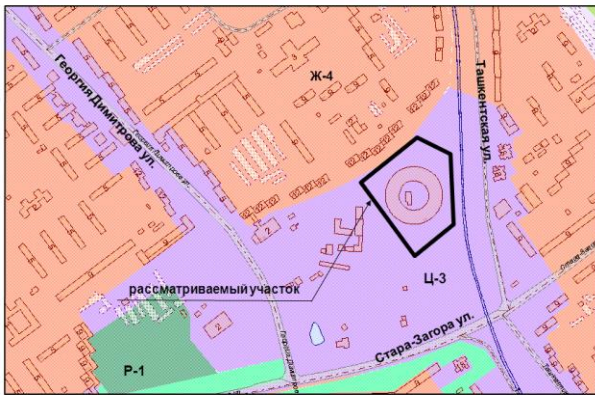


Рисунок 15. Улица Стара-Загора, дом 202 в Кировском районе  
Изменение части зоны Ц-3 (площадью 24890 кв. м) на зону Ц-2

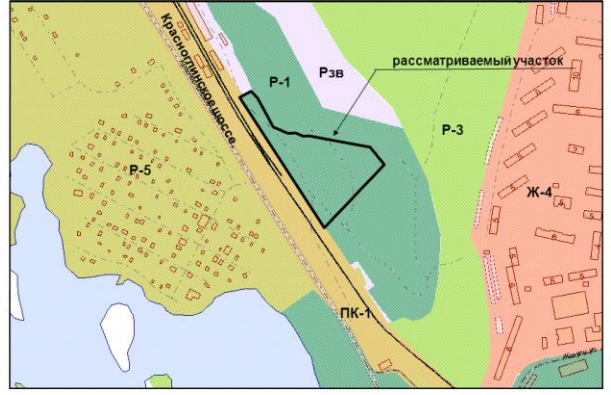


Рисунок 16. Красноглинское шоссе в Красноглинском районе  
Изменение части зоны Р-1 (площадью 24554 кв. м) на зону ПК-1

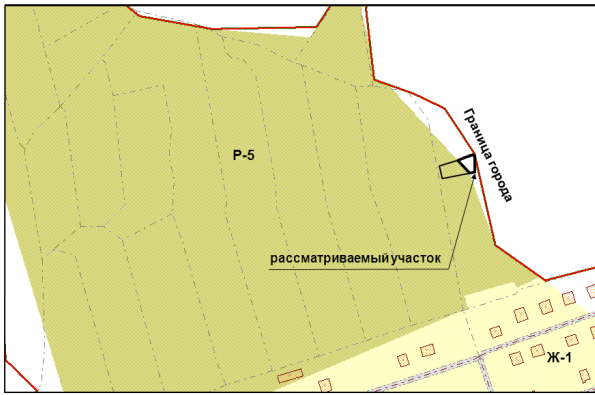


Рисунок 17. Горелый Хутор (стрельбище), участок 3 в Красноглинском районе  
Установление зоны Р-5 (площадью 268,72 кв. м)

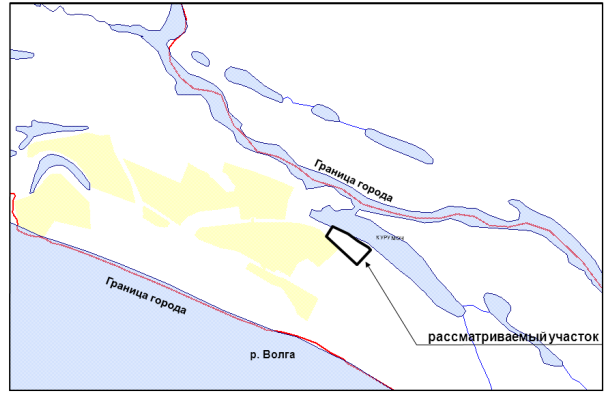


Рисунок 18. База отдыха «Зеленая долина» в Красноглинском районе  
Установление зоны Ж-1 (площадью 10000 кв. м)

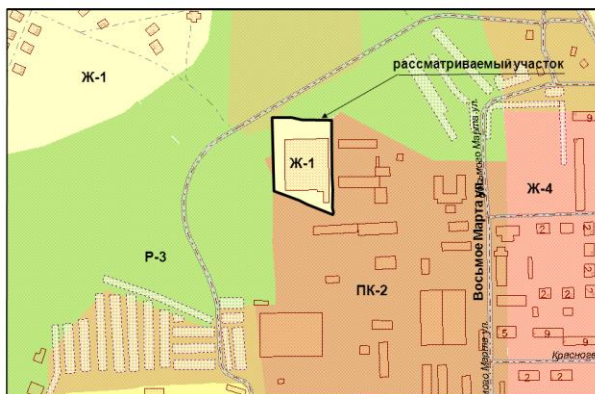


Рисунок 19. Поселок Управленческий, улица 8 Марта, дом 6, строение 1, 2, 3  
в Красноглинском районе  
Изменение части зоны Ж-1 (площадью 11966 кв. м) на зону Ж-2

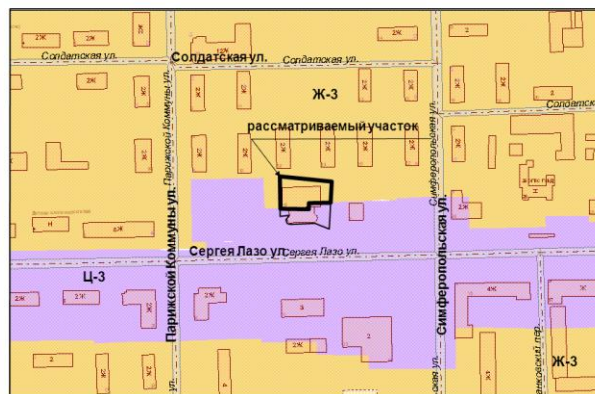


Рисунок 20. Улица Сергея Лазо, дом 16 в Красноглинском районе  
Изменение части зоны Ж-3 (площадью 1251,4 кв. м) на зону Ц-3

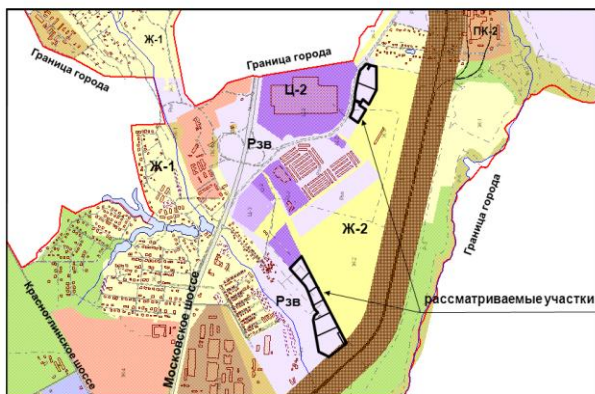


Рисунок 21. Поселок Красный Пахарь в Красноглинском районе  
Изменение части зоны Рзв и части полосы отвода железной дороги (площадью 150187,7 кв. м)  
на зону Ж-2

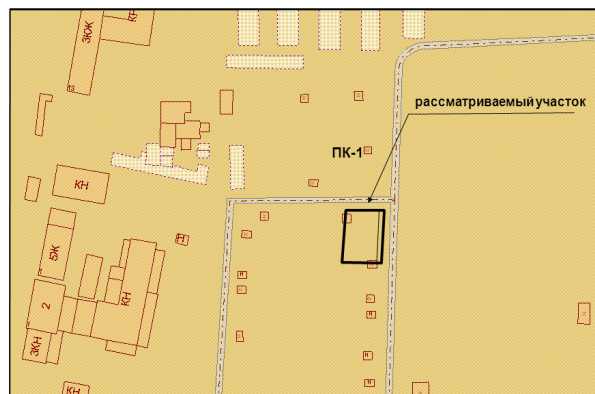


Рисунок 22. 19 км, КМЗ «Салют», Двадцать третий квартал, Участок 1 в Красноглинском районе  
Изменение части зоны ПК-1 (площадью 697,3 кв. м) на зону Р-5

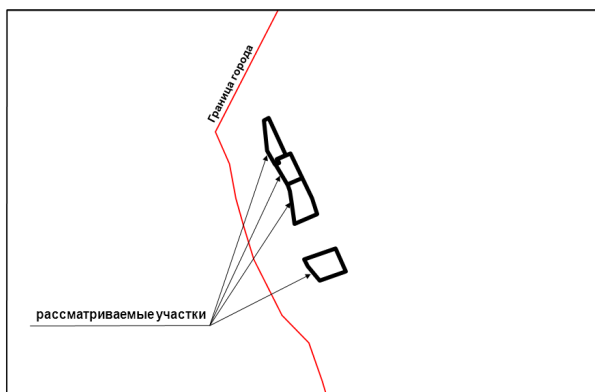


Рисунок 23. В 2100 м к северу от жилого массива «Муромский городок», участок б/н в Красноглинском районе  
Установление зоны Ж-1 (площадью 3244 кв. м)

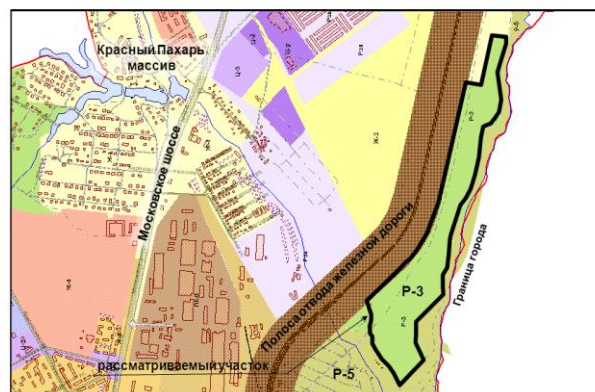


Рисунок 24. Поселок Красный Пахарь в Красноглинском районе  
Изменение частей зон Р-3, Р-5 и части полосы отвода железной дороги (площадью 398490 кв. м) на  
зону Ж-2



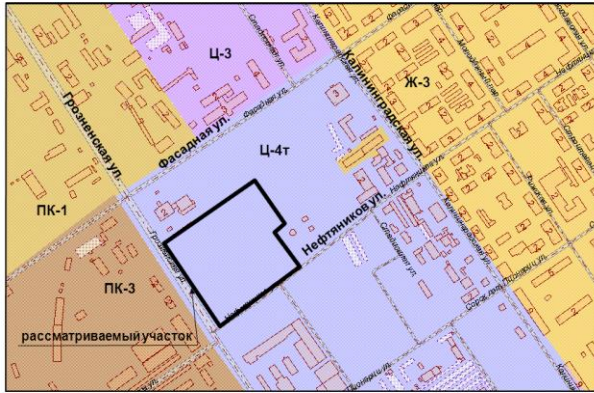


Рисунок 25. Границы улиц Фасадной, Калининградской, Нефтяников, Грозненской в Куйбышевском районе  
Изменение части зоны Ц-4т (площадью 30800 кв. м) на зону ПК-1

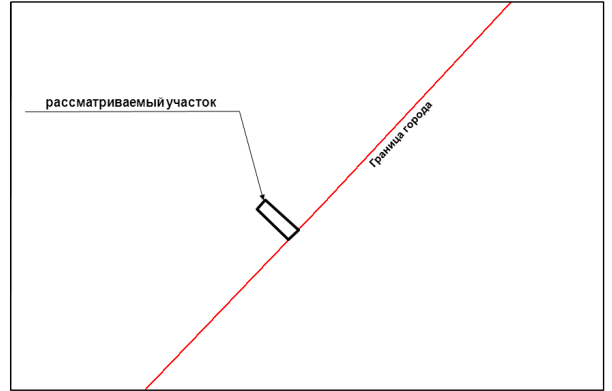


Рисунок 26. Улица Коломинская, 33-А в Куйбышевском районе  
Установление зоны Ж-1 (площадью 750 кв. м)

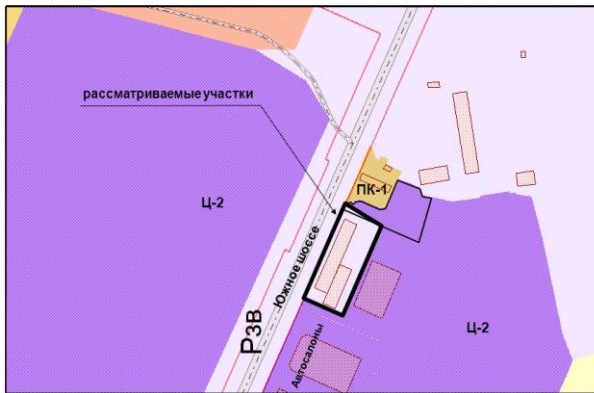


Рисунок 27. Куйбышевский район, кадастровый номер 63:01:000000:0906; Куйбышевский район (в юго-западной части кадастрового квартала 63:01:0405002), кадастровый номер 63:01:0405002:540 в Куйбышевском районе  
Изменение части зоны РЗв (площадью 7753,25 кв. м) на зону Ц-2

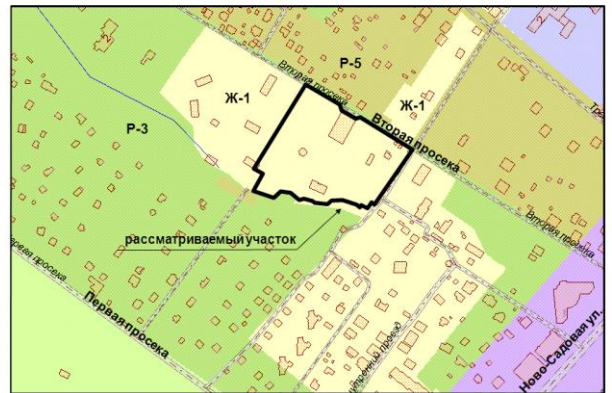


Рисунок 28. Приволжские сады, Вторая просека в Октябрьском районе  
Изменение частей зон Ж-1 и Р-3 (площадью 27631 кв. м) на зону Ж-2

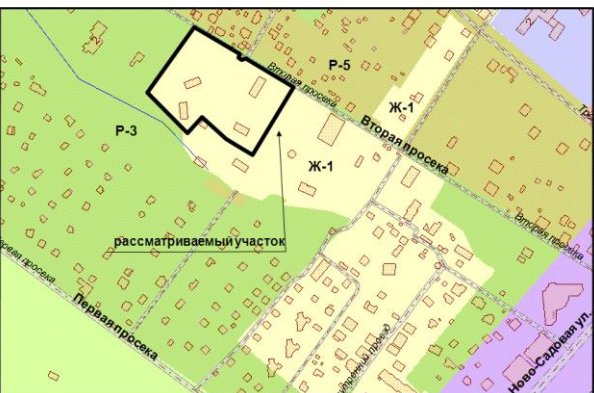


Рисунок 29. Приволжские сады, Вторая просека в Октябрьском районе  
Изменение частей зон Ж-1 и Р-3 (площадью 23414 кв. м) на зону Ж-2

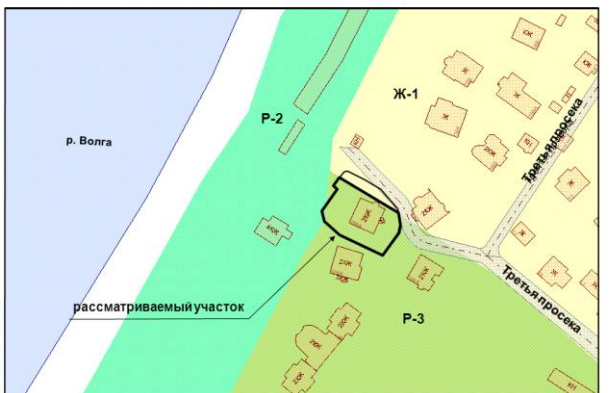


Рисунок 30. 3-я просека, 166-А-1 в Октябрьском районе  
Изменение частей зон Р-2 и Р-3 (площадью 815,2 кв. м) на зону Ж-1



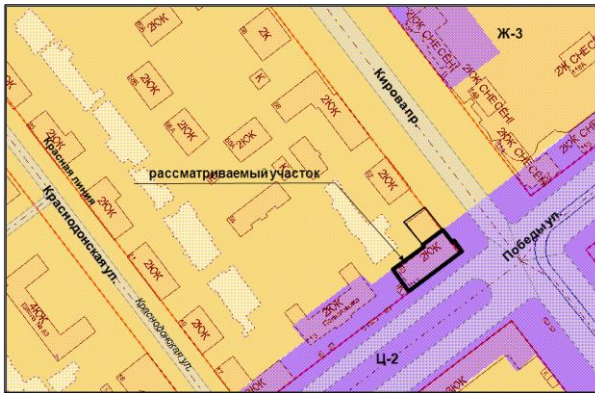


Рисунок 31. Пересечение улицы Победы, 112 и проспекта Кирова, 50 в Промышленном районе  
Изменение части зоны Ц-2 (площадью 581,31 кв. м) на зону Ж-3

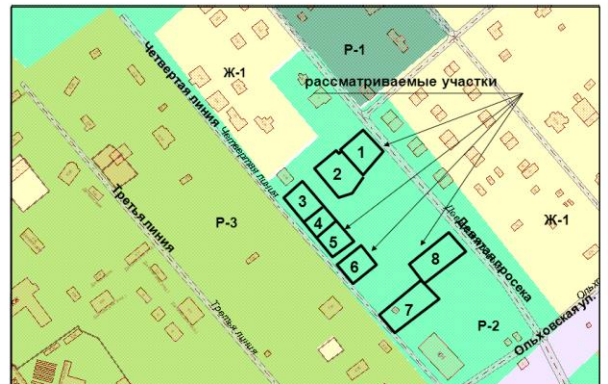


Рисунок 32. Барбошина поляна, 9 просека, Пятая линия; Барбошина поляна, Девятая просека, Пятая линия; Девятая просека, Четвертая линия, участок № 47; Барбошина поляна, 9 просека, Пятая линия, восточная часть кадастрового квартала № 63:01:0702004 в Промышленном районе  
Изменение части зоны Р-2 (площадью 7240 кв. м) на зону Ж-1

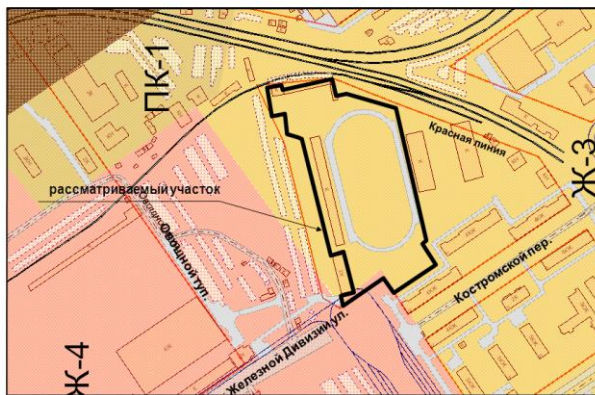


Рисунок 33. Переулок Костромской в Промышленном районе  
Изменение частей зон Ж-3 и Ж-4 (площадью 26717 кв. м) на зону Ц-4с

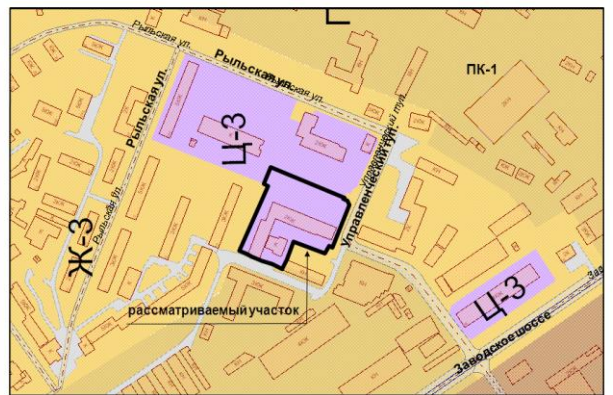


Рисунок 34. Управленческий тупик, дом 8 в Промышленном районе  
Изменение части зоны Ц-3 (площадью 8521 кв. м) на зону ПК-1

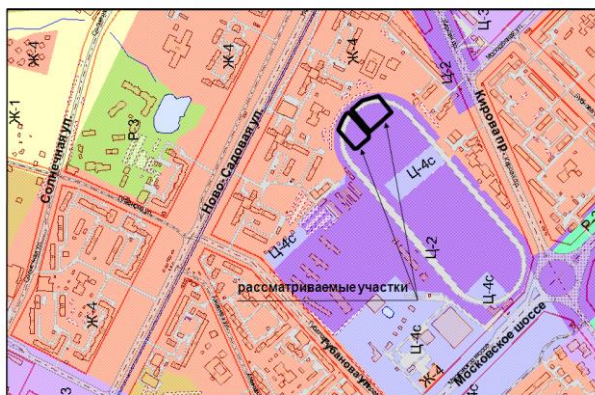


Рисунок 35. Московское шоссе в Промышленном районе  
Изменение части зоны Ц-2 (площадью 10353 кв. м) на зону Ц-3

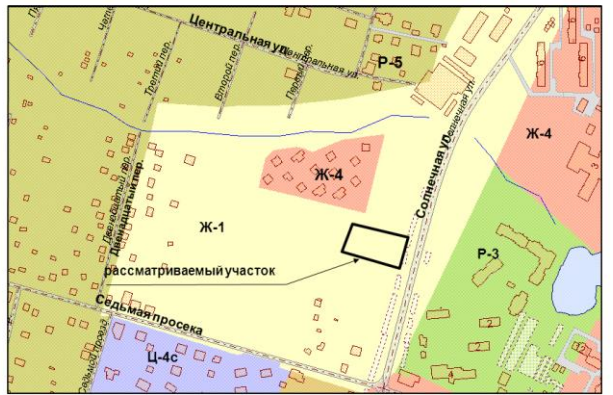


Рисунок 36. Улица Солнечная в Промышленном районе  
Изменение части зоны Ж-1 (площадью 4294,3 кв. м) на зону Ж-4



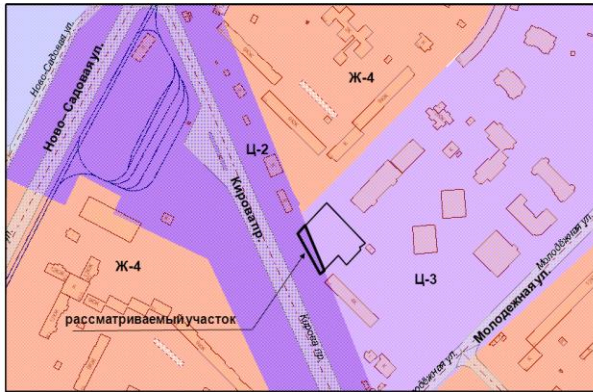


Рисунок 37. Проспект Кирова, дом 415 А в Промышленном районе  
Изменение части зоны Ц-2 (площадью 545 кв. м) на зону Ц-3

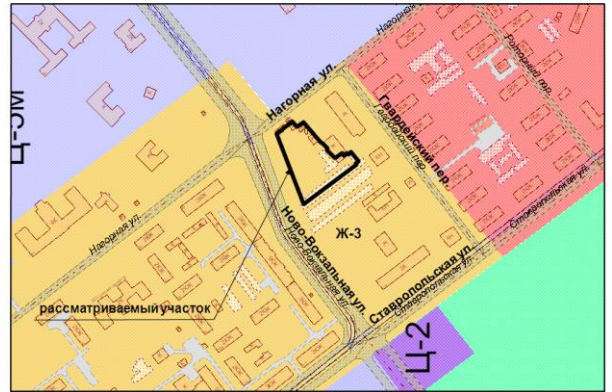


Рисунок 38. Улица Нагорная, б/н в Промышленном районе  
Изменение части зоны Ж-3 (площадью 4226 кв. м) на зону Ж-4

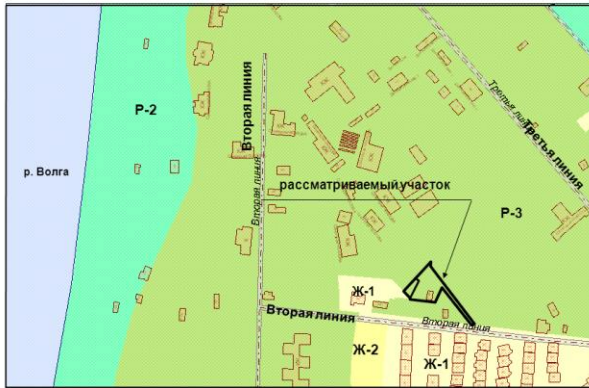


Рисунок 39. Просека 9, линия 2, участок 31 А; Просека 9, Барбошина поляна  
в Промышленном районе  
Изменение части зоны Р-3 (площадью 1452,7 кв. м) на зону Р-5

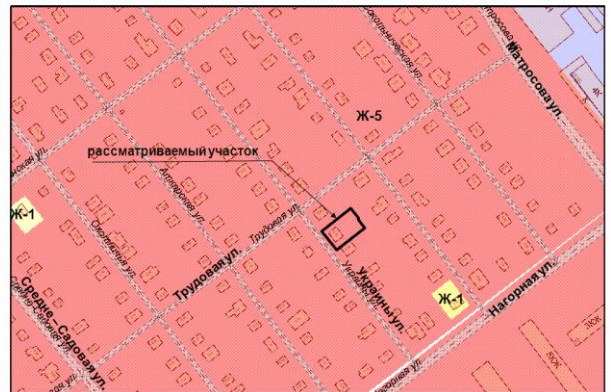


Рисунок 40. Улица Украины, дом 11 в Промышленном районе  
Изменение части зоны Ж-5 (площадью 502 кв. м) на зону Ж-1

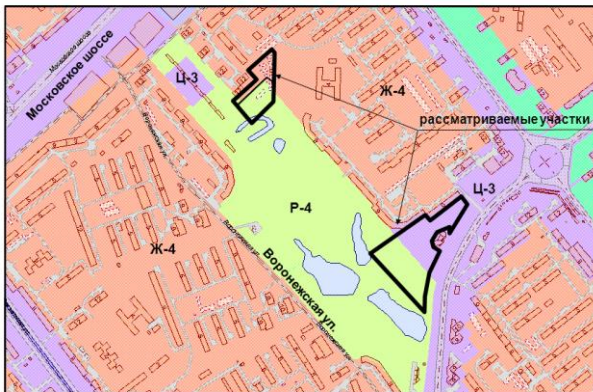


Рисунок 41. Кадастровые номера 63:01:0715003:53, 63:01:0715002:25, 63:01:0715002:17  
в Промышленном районе  
Изменение частей зон Ж-4 и Ц-3 (площадью 13491,76 кв. м) на зону Р-4



Рисунок 42. Улица Самарская, улица Венцека, улица Братьев Коростелевых, берег реки Самара  
в Самарском районе  
Изменение частей зон Ж-3, ПК-1, Р-3 и части полосы отвода железной дороги  
(площадью 109532 кв. м) на зону Ц-3



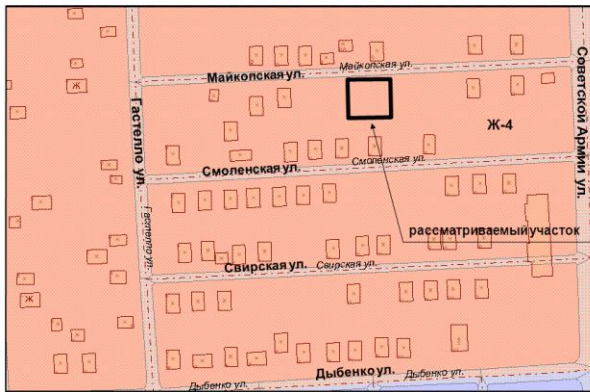


Рисунок 43. Улица Майкопская, участок № 11 в Советском районе  
Изменение части зоны Ж-4 (площадью 1000 кв. м) на зону Ж-1

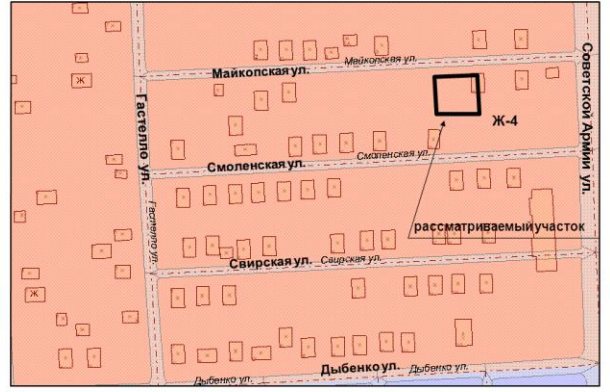


Рисунок 44. Улица Майкопская, участок № 15 в Советском районе  
Изменение части зоны Ж-4 (площадью 1000 кв. м) на зону Ж-1

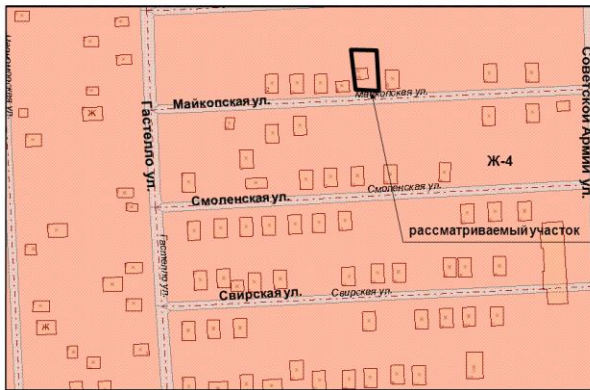


Рисунок 45. Улица Майкопская, дом 6«А» в Советском районе  
Изменение части зоны Ж-4 (площадью 600 кв. м) на зону Ж-1

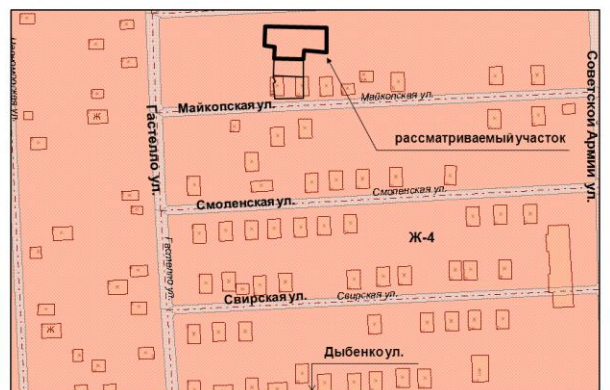


Рисунок 46. Улица Майкопская, участок № 2 в Советском районе  
Изменение части зоны Ж-4 (площадью 1000 кв. м) на зону Ж-1

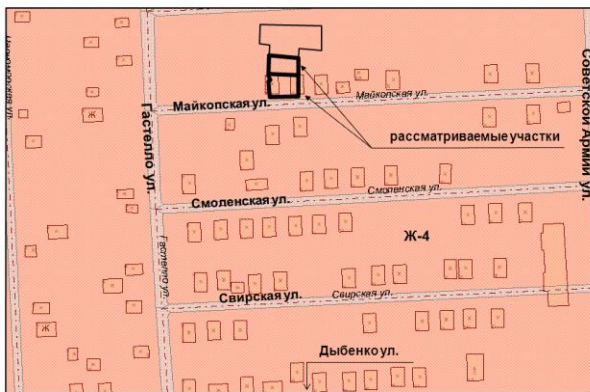


Рисунок 47. Улица Майкопская, дом 2; улица Майкопская, 2 – 2а в Советском районе  
Изменение части зоны Ж-4 (площадью 733,7 кв. м) на зону Ж-1



Рисунок 48. Улица Майкопская, участок 2 б в Советском районе  
Изменение части зоны Ж-4 (площадью 1000 кв. м) на зону Ж-1



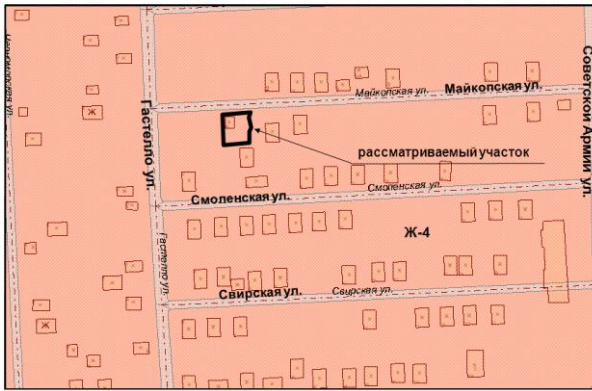


Рисунок 49. Улица Майкопская, дом № 3 в Советском районе  
Изменение части зоны Ж-4 (площадью 470 кв. м) на зону Ж-1

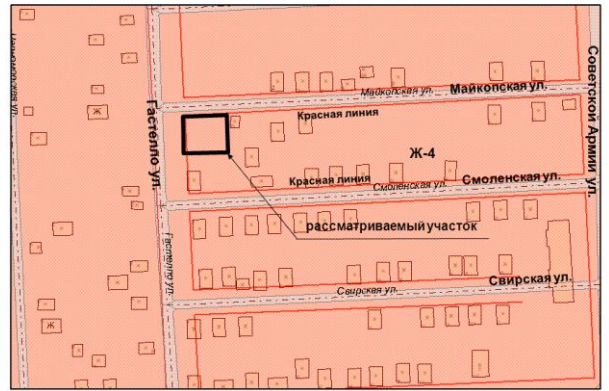


Рисунок 50. Улица Майкопская, участок № 1 в Советском районе  
Изменение части зоны Ж-4 (площадью 1000 кв. м) на зону Ж-1

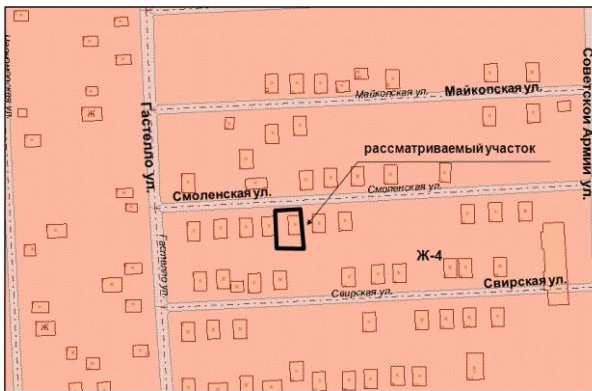


Рисунок 51. Улица Смоленская, дом 9 в Советском районе  
Изменение части зоны Ж-4 (площадью 599,7 кв.м) на зону Ж-1

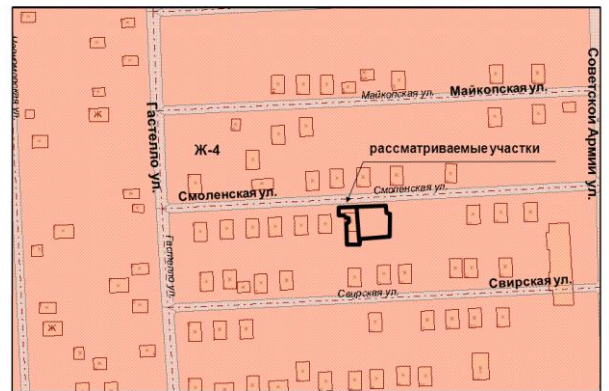


Рисунок 52. Улица Смоленская, 13; улица Смоленская (участок, прилегающий к дому 13)  
в Советском районе  
Изменение части зоны Ж-4 (площадью 900 кв. м) на зону Ж-1

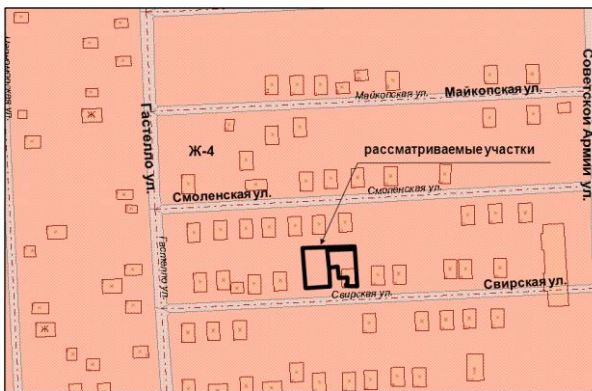


Рисунок 53. Улица Свирская, 14; улица Свирская, дом 14 в Советском районе  
Изменение части зоны Ж-4 (площадью 1076 кв. м) на зону Ж-1



Рисунок 54. Улица Смоленская, дом 23 в Советском районе  
Изменение части зоны Ж-4 (площадью 630,4 кв. м) на зону Ж-1



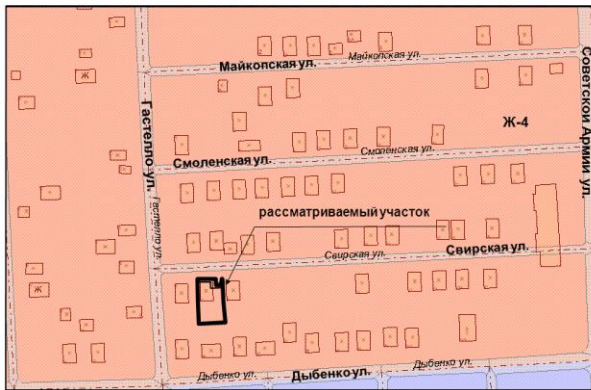


Рисунок 55. Улица Свирская, дом 3 в Советском районе  
Изменение части зоны Ж-4 (площадью 674,8 кв. м) на зону Ж-1

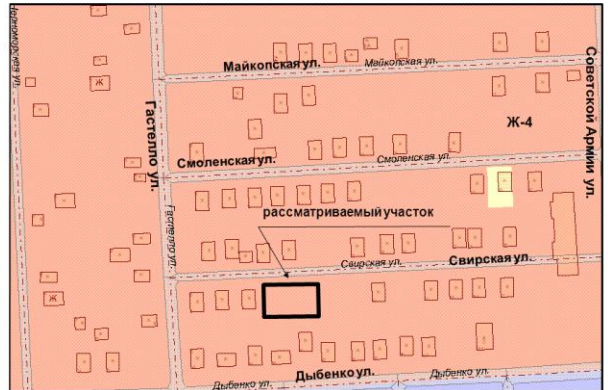


Рисунок 56. Улица Свирская, участок № 7 в Советском районе  
Изменение части зоны Ж-4 (площадью 1000 кв. м) на зону Ж-1

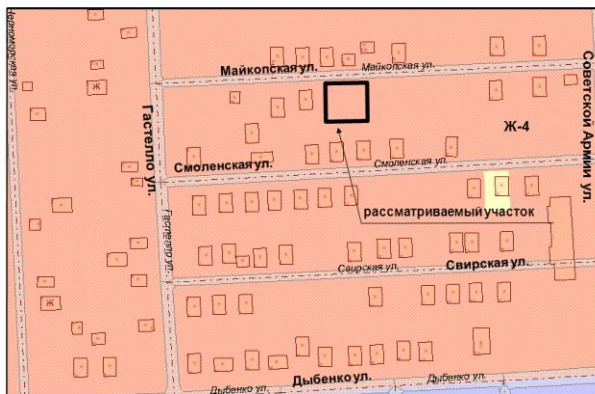


Рисунок 57. Улица Майкопская, участок № 9 в Советском районе  
Изменение части зоны Ж-4 (площадью 1000 кв. м) на зону Ж-1

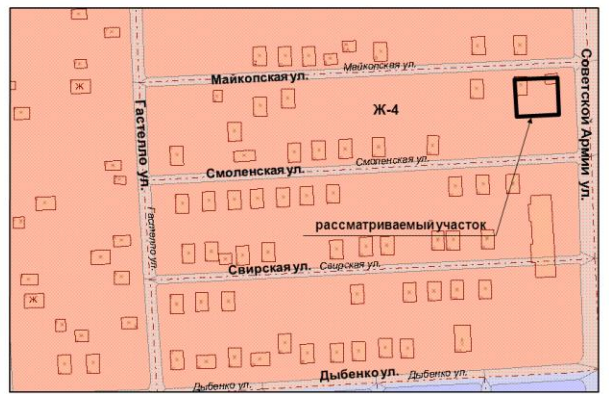


Рисунок 58. Улица Майкопская, участок № 19 в Советском районе  
Изменение части зоны Ж-4 (площадью 1000 кв. м) на зону Ж-1

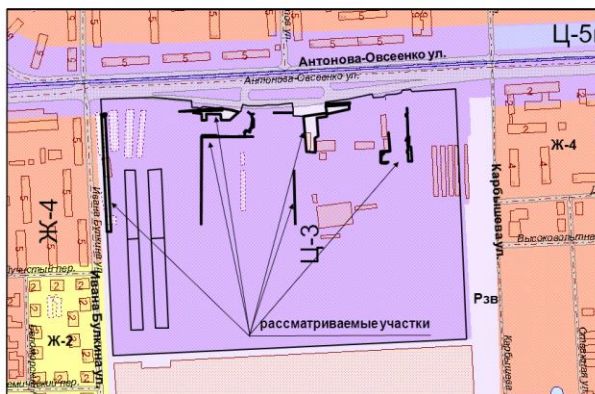


Рисунок 59. Улица Антонова-Овсёенко, улица Ивана Булкина, улица Карбышева;  
улица Антонова-Овсёенко в Советском районе  
Изменение части зоны РЗв (площадью 4154 кв. м) на зону Ц-3 и установление зоны Ц-3

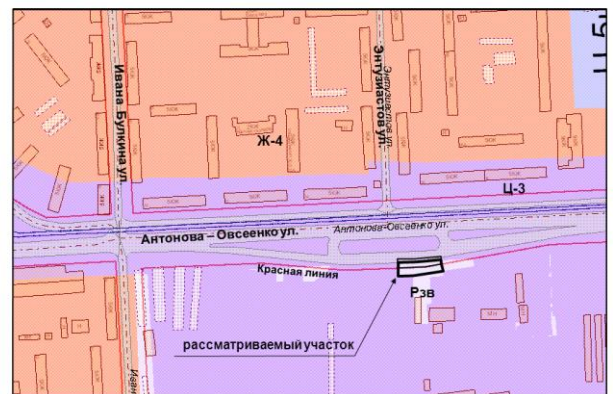


Рисунок 60. Улица Антонова-Овсёенко, 49 в Советском районе  
Изменение части зоны РЗв (площадью 799,4 кв. м) на зону Ц-3