

Приложение 2  
к Решению Думы  
городского округа Самара  
от 04 августа 2016 г. № 111

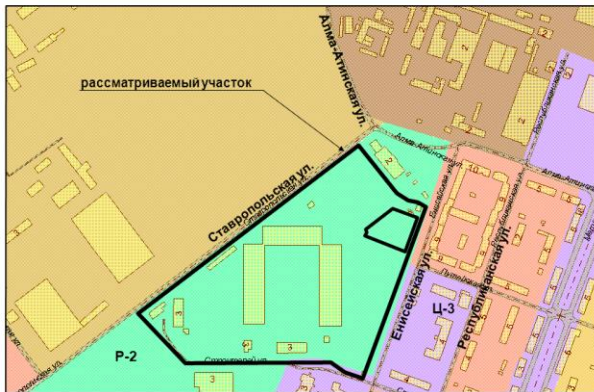


Рисунок 1. Улица Строителей, дом 1 в Кировском районе  
Изменение частей зон Р-2 и Ц-3 (площадью 109494,8 кв. м) на зону Ц-4с

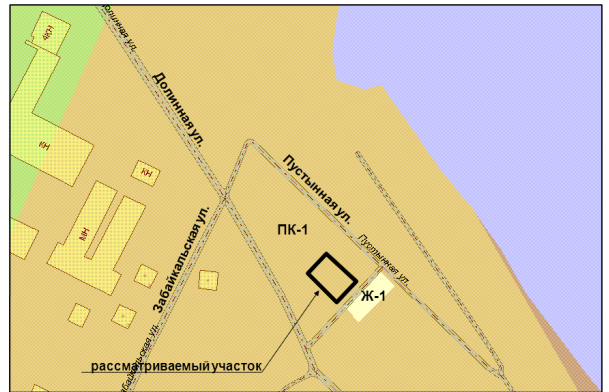


Рисунок 2. Улица Пустынная, дом 34 «А» в Кировском районе  
Изменение части зоны ПК-1 (площадью 617,82 кв. м) на зону Ж-1

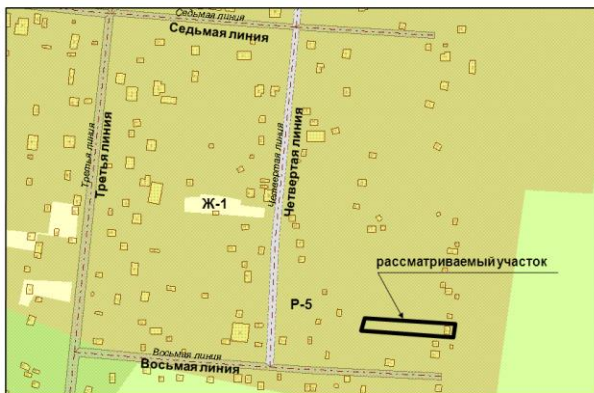


Рисунок 3. Студеный Овраг, ДСК «Победа Октября», 5 линия, участок № 4 в Кировском районе  
Изменение части зоны Р-5 (площадью 838,9 кв. м) на зону Ж-1

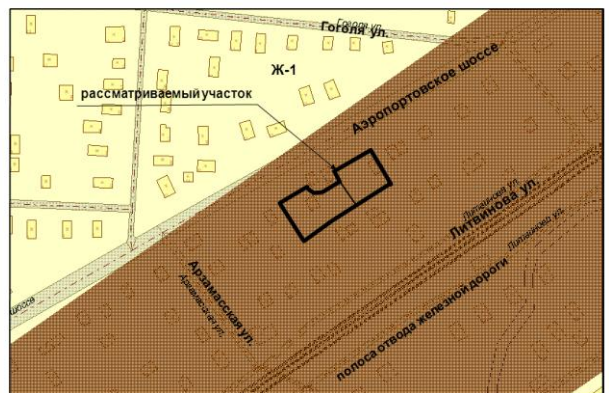


Рисунок 4. Поселок Зубчаниновка, Аэропортовское шоссе, б/н; поселок Зубчаниновка,  
Аэропортовское шоссе, участок № 32 в Кировском районе  
Изменение части полосы отвода железной дороги (площадью 2207 кв. м) на зону Ж-1

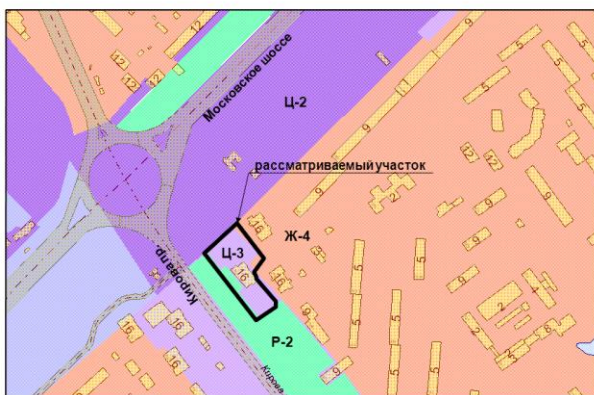


Рисунок 5. Проспект Кирова, дом 391 А, дом 391, дом 387, дом 391 Б в Кировском районе  
Изменение частей зон Ц-3, Ж-4 и Р-2 (площадью 5350,1 кв. м) на зону Ц-2

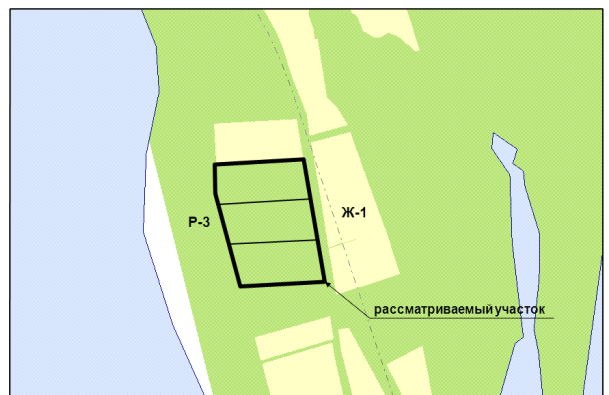


Рисунок 6. Поселок Горный, устье реки Сок, цех № 10 в Красноглинском районе  
Изменение части зоны Р-3 (площадью 3600 кв. м) на зону Ж-1



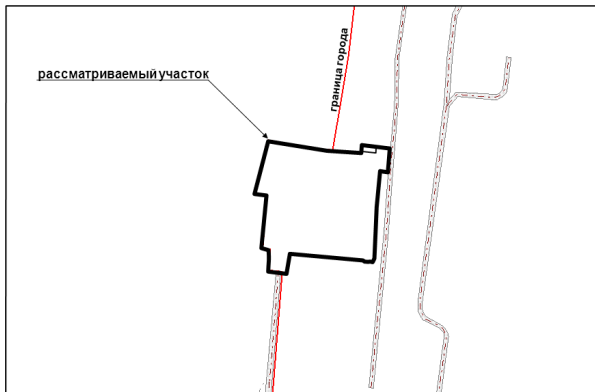


Рисунок 7. Поселок Винтай в Красногорском районе  
Установление зоны ПК-1 (площадью 47160 кв. м)

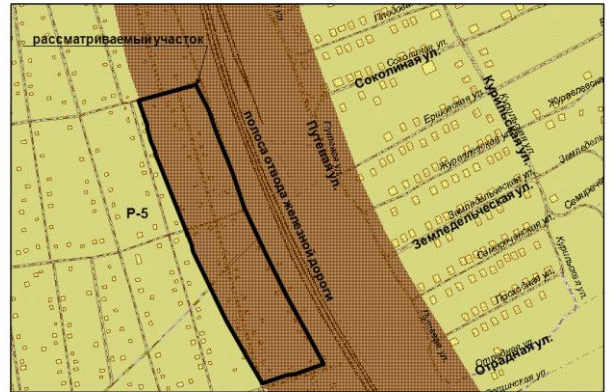


Рисунок 8. 19 км Московского шоссе, СНТ «Яблонька» в Красногорском районе  
Изменение части полосы отвода железной дороги (площадью 45401 кв. м) на зону Р-5

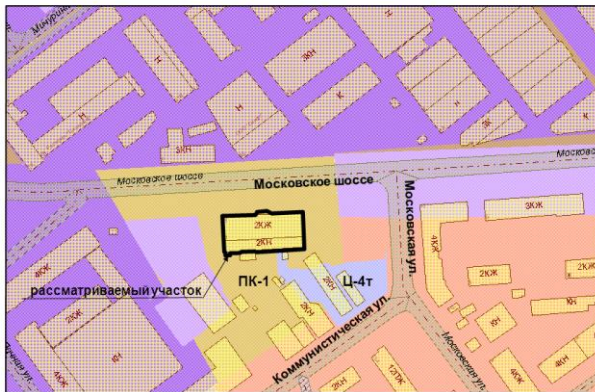


Рисунок 9. Улица Коммунистическая, дом 90 в Ленинском районе  
Изменение частей зон ПК-1 и Ц-4т (площадью 1685 кв. м) на зону Ц-2

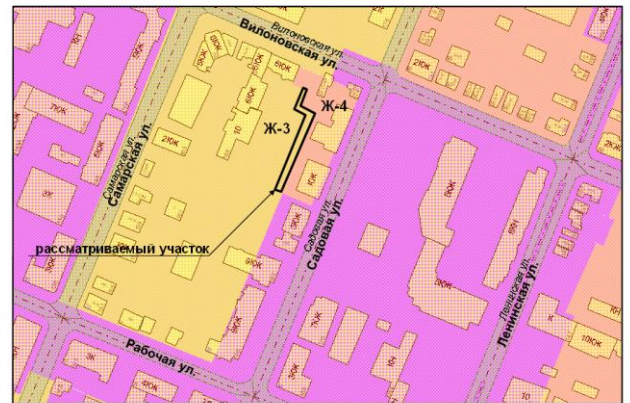


Рисунок 10. Улицы Самарская, Вилоновская, Садовая, Рабочая в Ленинском районе  
Изменение части зоны Ж-3 (площадью 394 кв. м) на зону Ж-4

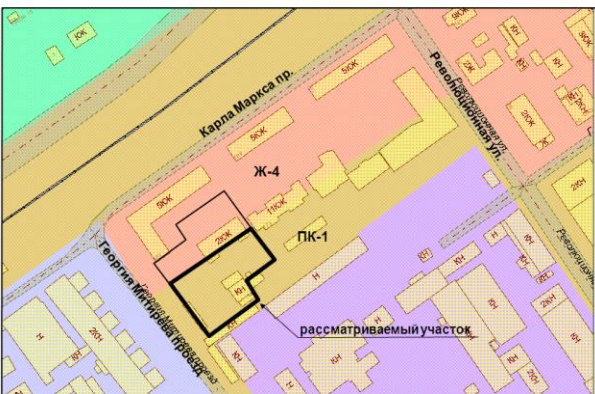


Рисунок 11. Границы улицы Георгия Митирева, проспекта Карла Маркса, улицы Революционная в Октябрьском районе  
Изменение части зоны ПК-1 (площадью 3158 кв. м) на зону Ж-4



Рисунок 12. Заводское шоссе, дом 18, Литера В в Промышленном районе  
Изменение части зоны Ж-3 (площадью 437 кв. м) на зону ПК-1



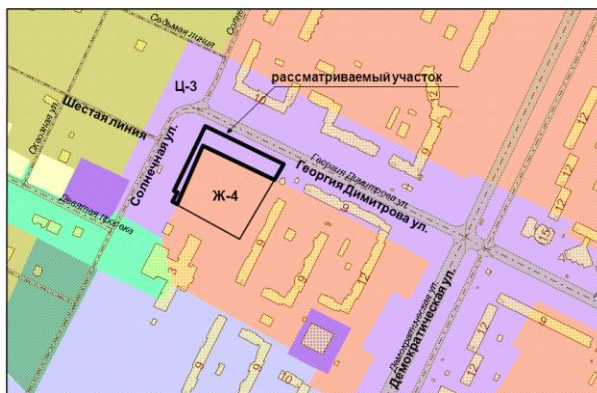


Рисунок 13. Улица Георгия Димитрова/улица Солнечная, б/н в Промышленном районе  
Изменение части зоны Ц-3 (площадью 3529,5 кв. м) на зону Ж-4

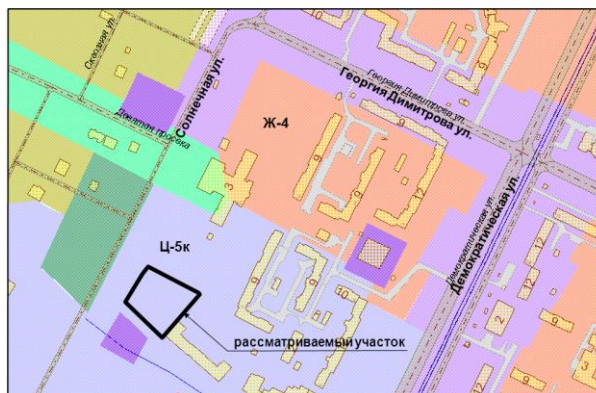


Рисунок 14. Улица Солнечная, дом 63 в Промышленном районе  
Изменение части зоны Ц-5к (площадью 4713 кв. м) на зону Ж-4

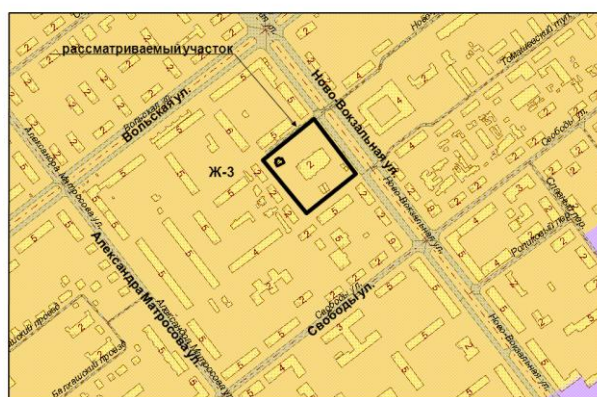


Рисунок 15. Улица Ново-Вокзальная, дом 28 в Промышленном районе  
Изменение части зоны Ж-3 (площадью 9939 кв. м) на зону Р-2

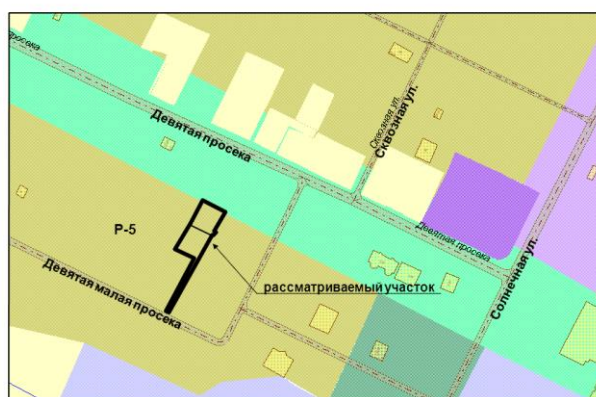


Рисунок 16. Барбошина поляна, линия Девятая малая, дом 64, корпус 6;  
Барбошина поляна, Пятая линия в Промышленном районе  
Изменение части зоны Р-5 (площадью 828,7 кв. м) на зону Ж-2



Рисунок 17. Просека 9, Барбошина поляна в Промышленном районе  
Изменение части зоны Р-1 (площадью 713,3 кв. м) на зону Ж-1

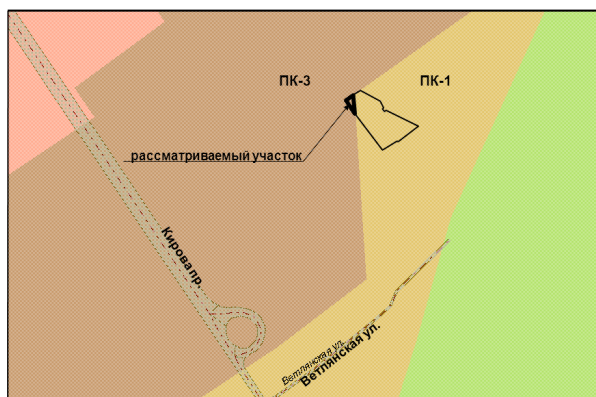


Рисунок 18. Проспект Кирова, № 35 в Промышленном районе  
Изменение части зоны ПК-3 (площадью 129,8 кв. м) на зону ПК-1

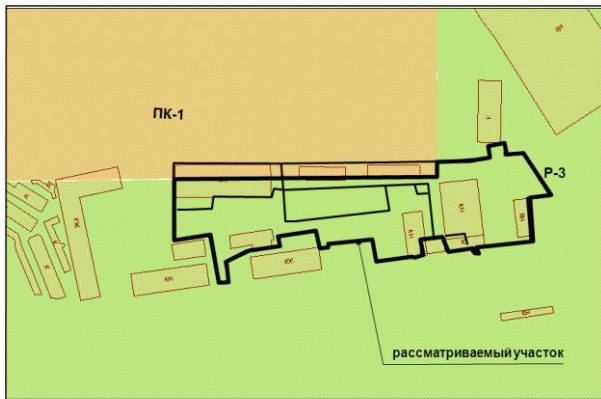


Рисунок 19. Проспект Кирова в Промышленном районе  
Изменение части зоны Р-3 (площадью 24907,43 кв. м) на зону ПК-1 и установление зоны ПК-1

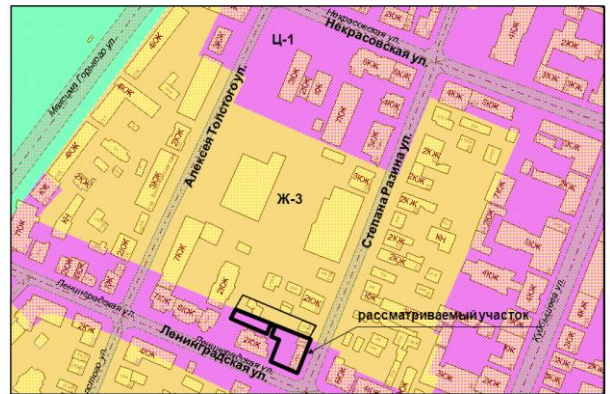


Рисунок 20. Улицы Степана Разина/улица Ленинградская в Самарском районе  
Изменение части зоны Ц-1 (площадью 867 кв. м) на зону Ж-3