

Приложение 2
к Решению Думы
городского округа Самара
от 30 апреля 2020 г. № 520



Рисунок 1. СТ «Авиатор» от аэропорта Смышляевка, Двенадцатая линия, Участок 403 с кадастровыми номерами 63:01:0252009:9; 63:01:0252009:28 в Кировском районе
Изменение части зоны ПК-1 (площадью 834 кв. м) на зону Ж-1

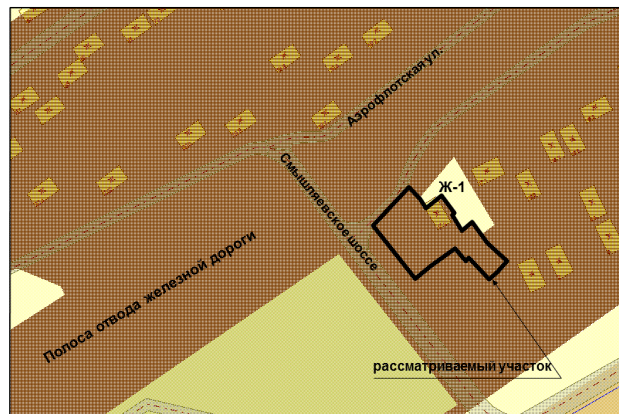


Рисунок 2. П. Zubchaniynovka, ул. Аэрофлотская, дом 173 с кадастровым номером 63:01:0201001:83 в Кировском районе
Изменение части полосы отвода железной дороги (площадью 1378 кв. м) на зону Ж-1

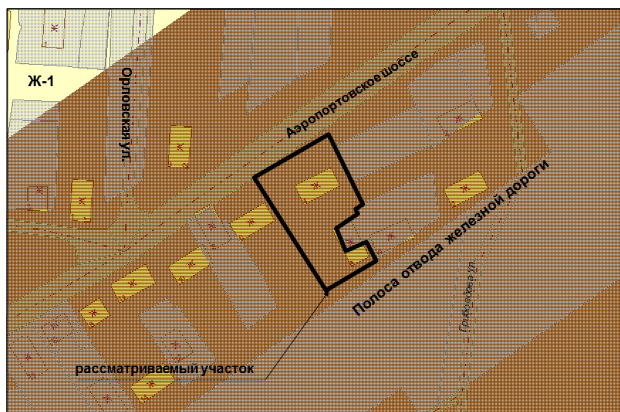


Рисунок 3. П. Zubchaniynovka, Аэропортовское шоссе, д. 4 в Кировском районе
Изменение части полосы отвода железной дороги (площадью 1205 кв. м) на зону Ж-1

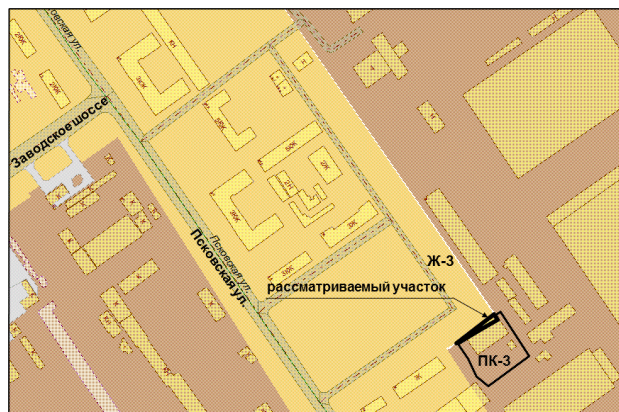


Рисунок 4. Ул. Земеца, д. 32 в Кировском районе
Изменение части зоны Ж-3 (площадью 104,6 кв. м) на зону ПК-3

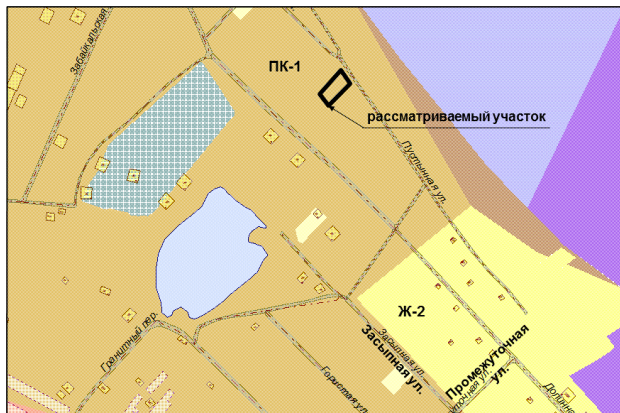


Рисунок 5. П. Яблонька ул. Пустынная, Участок 14 с кадастровым номером 63:01:0215006:22 в Кировском районе
Изменение части зоны ПК-1 (площадью 580 кв. м) на зону Ж-2

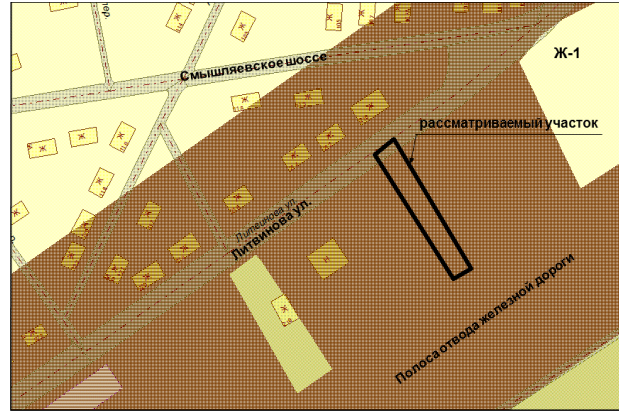


Рисунок 6. П. Zubchaniynovka, ул. Литвинова, дом 5 с кадастровым номером 63:01:0252007:509 в Кировском районе
Изменение части полосы отвода железной дороги (площадью 610 кв. м) на зону Ж-1

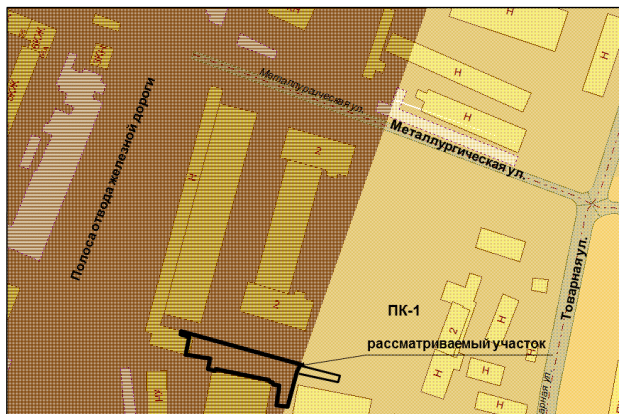


Рисунок 7. Ул. Товарная с кадастровым номером 63:01:0244002:947 в Кировском районе
Изменение части полосы отвода железной дороги (площадью 930,3 кв. м) на зону ПК-1

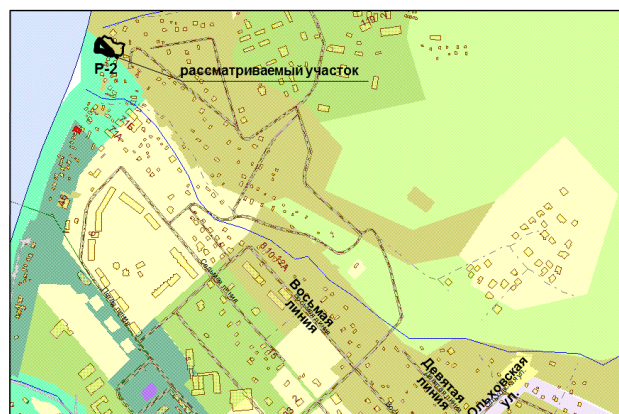


Рисунок 8. Поляна им. Фрунзе, ул. Берег р. Волги, дом 85 в Кировском районе
Изменение части зоны Р-2 (площадью 303,2 кв. м) на зону Р-5

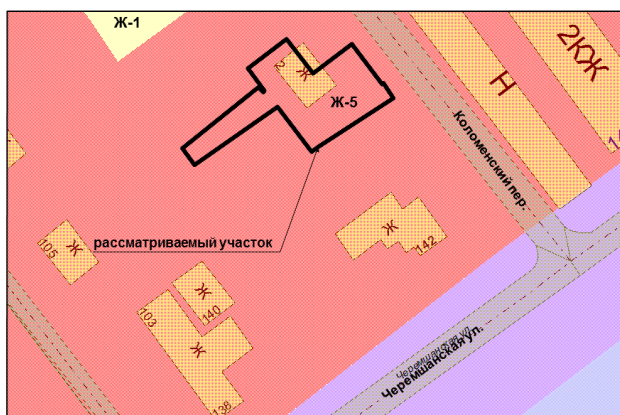


Рисунок 9. Коломенский пер., д. 2. в Кировском районе
Изменение части зоны Ж-5 (площадью 431 кв. м) на зону Ж-1

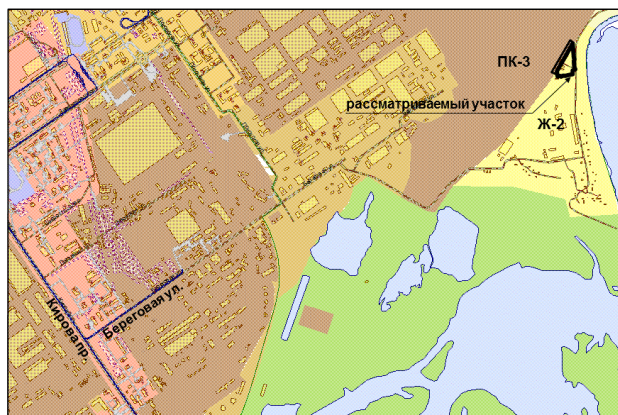


Рисунок 10. Пос. Чкалова, участок № 105 с кадастровым номером 63:01:0253010:8 в Кировском районе
Изменение части зоны Ж-2 (площадью 7963,4 кв. м) на зону ПК-3

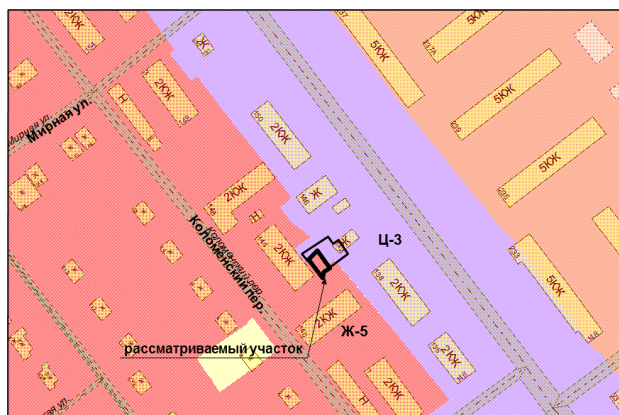


Рисунок 11. Проспект Кирова, д. 142 с кадастровым номером 63:01:0228002:1027 в Кировском районе
Изменение части зоны Ж-5 (площадью 70,8 кв. м) на зону Ц-3 и установление зоны Ц-3

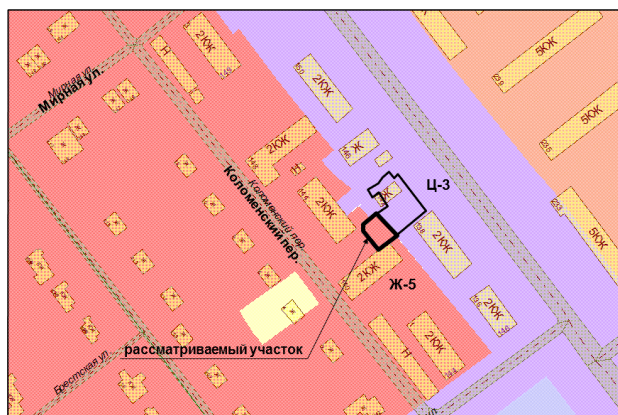
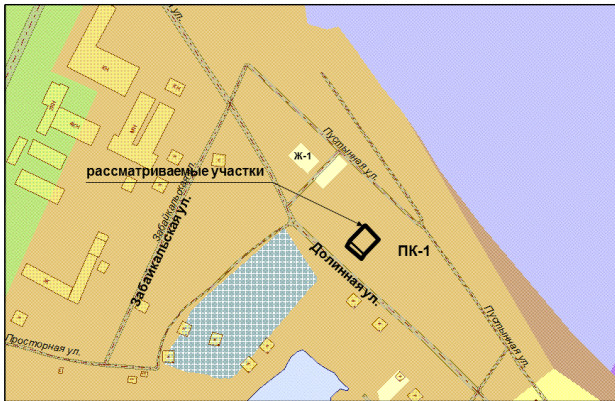
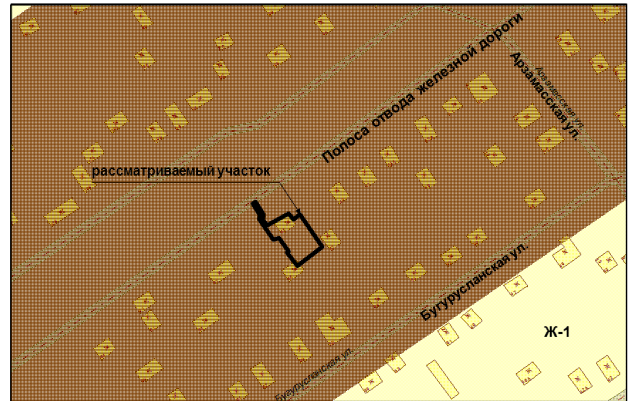


Рисунок 12. Проспект Кирова, д. 142 с кадастровым номером 63:01:0228002:1025 в Кировском районе
Изменение части зоны Ж-5 (площадью 181,3 кв. м) на зону Ц-3 и установление зоны Ц-3



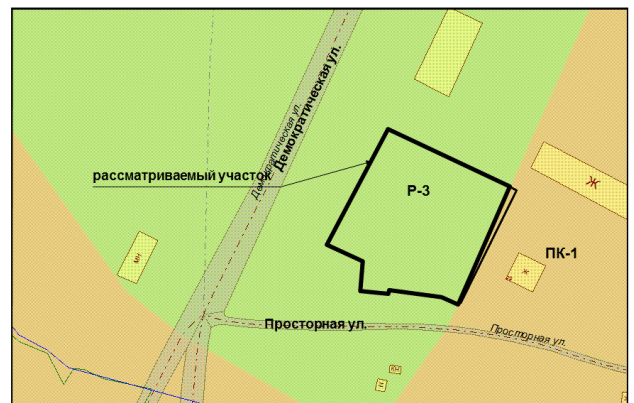
**Рисунок 13. Пос. Яблонька, ул. Долинная, уч-к № 65
в Кировском районе**
Изменение части зоны ПК-1 (площадью 576 кв. м)
на зону Ж-1



**Рисунок 14. Ул. Литвинова, участок № 53 с кадастровым
номером 63:01:0252007:1094 в Кировском районе**
Изменение части полосы отвода железной дороги (площадью
494 кв. м) на зону Ж-1



**Рисунок 15. П. Сорокины Хутора, по ул. Лесной, линия 4
с кадастровыми номерами 63:01:0206002:727, 63:01:0206002:728
в Кировском районе**
Изменение части зоны Р-4 (площадью 816 кв. м) на зону Ж-1



**Рисунок 16. Ул. Демократическая, 43 А с кадастровым
номером 63:01:0214001:5 в Кировском районе**
Изменение части зоны Р-3 (площадью 4231,3 кв. м)
на зону ПК-1



**Рисунок 17. Сорокины Хутора, по ул. Лесной, линия 1 с
кадастровым номером 63:01:0206002:731 в Кировском районе**
Изменение части зоны Р-4 (площадью 301 кв. м) на зону Ж-1



**Рисунок 18. Сорокины Хутора, по ул. Лесной, линия 1 с
кадастровым номером 63:01:0206002:730; Сорокины Хутора,
по ул. Лесной, линия 4 с кадастровым номером
63:01:0206002:729 в Кировском районе**
Изменение части зоны Р-4 (площадью 524 кв. м) на зону Ж-1

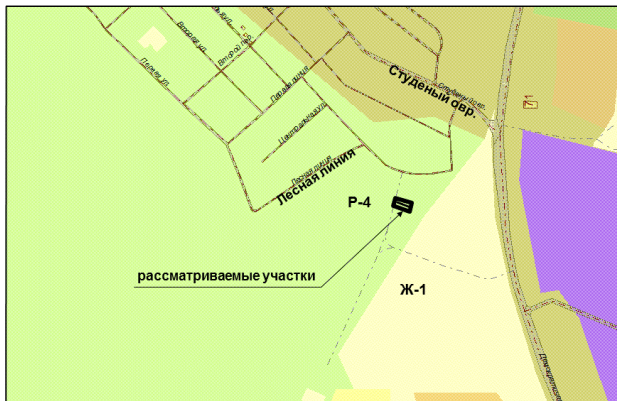


Рисунок 19. Сорокины Хутора, по ул. Лесной, линия 1 с кадастровым номером 63:01:0206002:733, Сорокины Хутора, по ул. Лесной, линия 1 с кадастровым номером 63:01:0206002:732 в Кировском районе
Изменение части зоны Р-4 (площадью 392 кв. м) на зону Ж-1

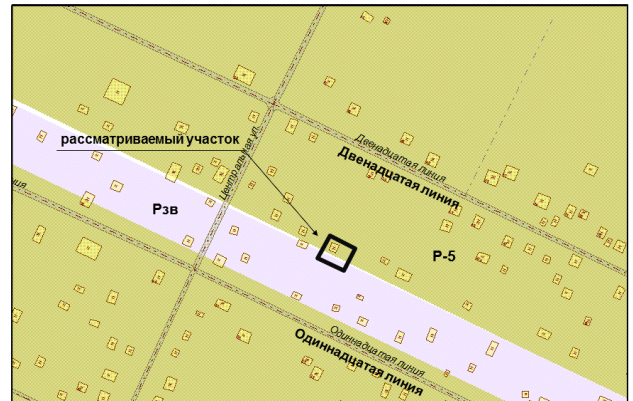


Рисунок 20. Г. Самара, Барбошина поляна, 11 линия, участок 56А с кадастровым номером: 63:01:0208004:1502 в Кировском районе
Изменение частей зон Р-3в, Р-5 (площадью 400 кв. м) на зону Ж-1

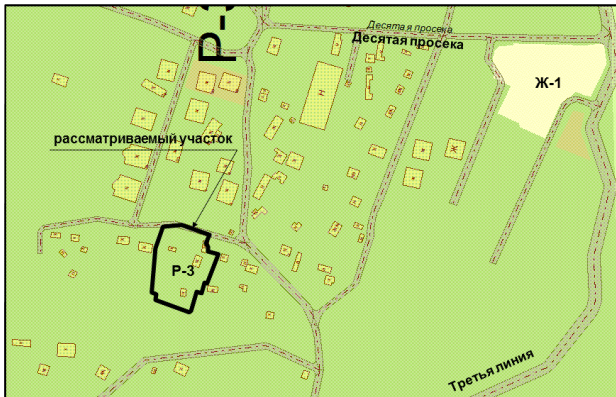


Рисунок 21. Г. Самара, Поляна им. Фрунзе, санаторий «Жигули», участок № 6 с кадастровым номером: 63:01:0202001:0112 в Кировском районе
Изменение части зоны Р-3 (площадью 2272,40 кв. м) на зону Ж-1

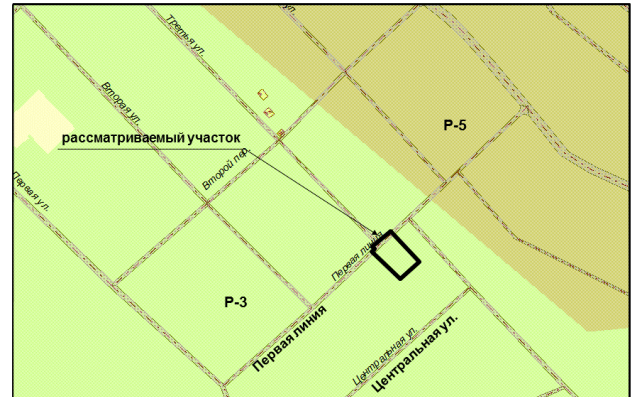


Рисунок 22. Г. Самара, Массив Мазин угол, линия 1, переулок 1 с кадастровым номером 63:01:0206001:2682 в Кировском районе
Изменение части зоны Р-4 (площадью 629 кв. м) на зону Ж-1



Рисунок 23. Московское шоссе, 17 км, массив «Ясная Поляна», участок 88 в Кировском районе
Изменение части зоны Р-5 (площадью 600 кв. м) на зону Ц-2

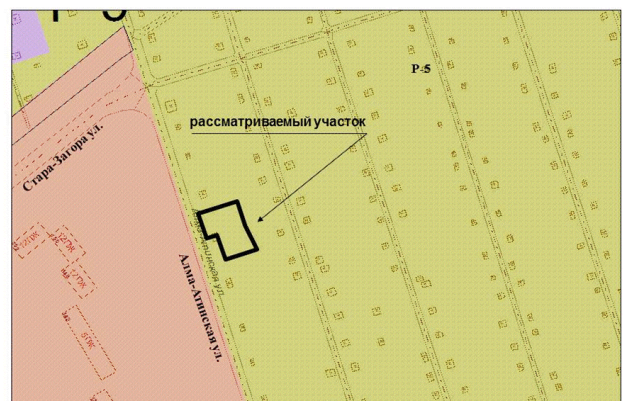


Рисунок 24. Массив «Ветляное Озеро», ул. Алма-Атинская, линия 2, участок 174, ул. Алма-Атинская, массив «Ветляное Озеро», 2-я линия, участок № 176, в составе ПСДК «Авиатор» в Кировском районе
Изменение части зоны Р-5 (площадью 1047 кв. м) на зону Ц-2

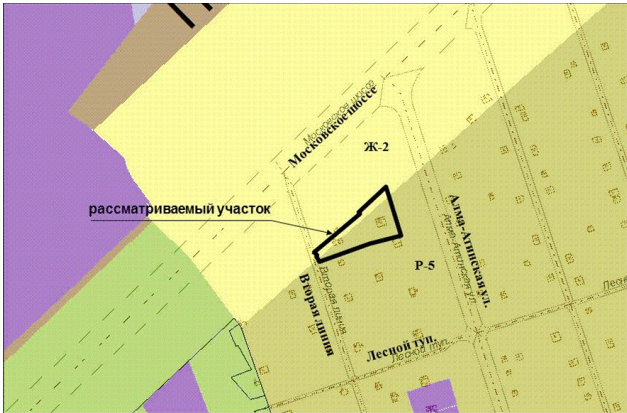


Рисунок 25. Ул. Алма-Атинская, массив 17 км, участок № 1, массив 17 км от з-да им. Масленникова, вторая линия, Участок № 2 в Кировском районе
Изменение частей зон P-5, Ж-2 (площадью 1317,6 кв. м) на зону Ц-2



Рисунок 26. Массив 17 км, ул. Алма-Атинская, от з-да им. Масленникова, участок 38, 17 км, участок № 37, массив 17 км, от завода им. Масленникова, ул. Алма-Атинская, участок № 40, 17 км завода им. Масленникова, СТ ГПП «ЗиМ», 3-я линия, участок № 39 в Кировском районе
Изменение части зоны P-5 (площадью 2427,5 кв. м) на зону Ц-2

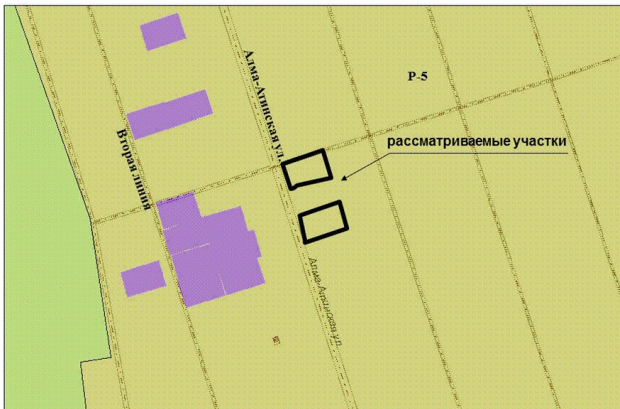


Рисунок 27. 17 км, ул. Высоковольная, «Ясная поляна», участок № 77, массив 17 км, Московское шоссе, СДТ СМПО «Металлист» ул. Высоковольная, 86 в Кировском районе
Изменение части зоны P-5 (площадью 1221,5 кв. м) на зону Ц-2

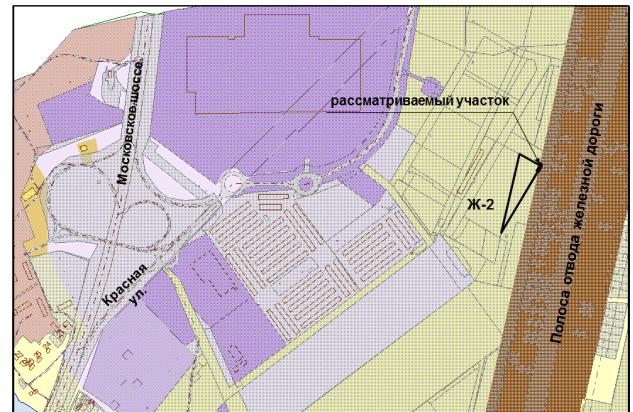


Рисунок 28. Поселок Красный Пахарь с кадастровым номером 63:01:0336002:9953 в Красноглинском районе
Изменение части полосы отвода железной дороги (площадью 1 кв. м) на зону Ж-2

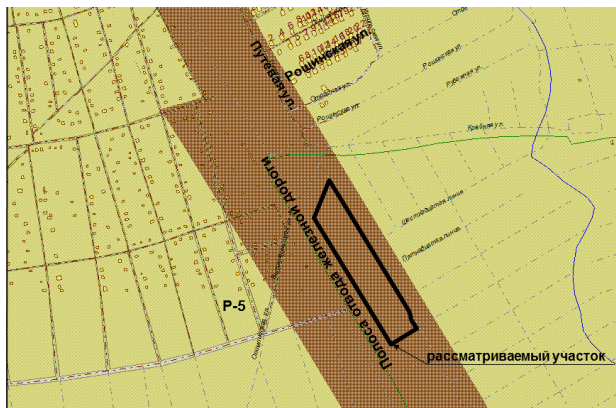


Рисунок 29. Железнодорожная платформа «Яблочная», массив № 13 в Красноглинском районе
Изменение части полосы отвода железной дороги (площадью 25863 кв. м) на зону P-5

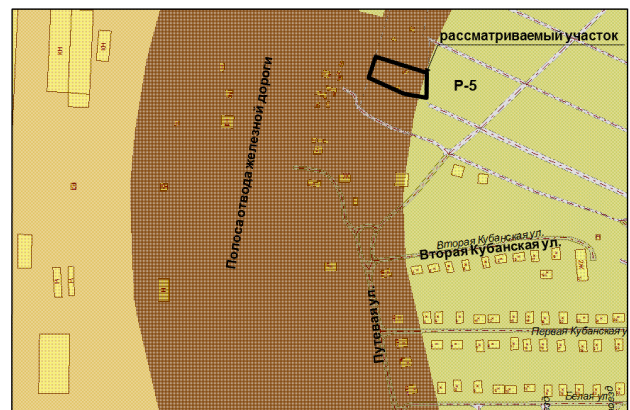


Рисунок 30. Ст. Козелковская, СТ «Железнодорожник», массив № 18, уч. № 35 в Красноглинском районе
Изменение части полосы отвода железной дороги, части зоны P-5 (площадью 1318,1 кв. м) на зону Ж-1

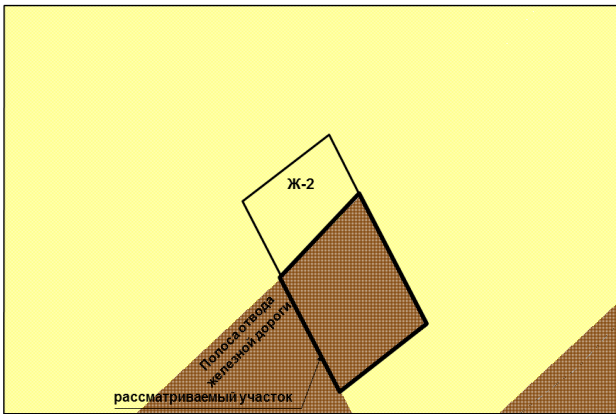


Рисунок 31. П. Красный Пахарь с кадастровым номером 63:01:0336002:18542 в Красноглинском районе
Изменение части полосы отвода железной дороги (площадью 197,1 кв. м) на зону Ж-2

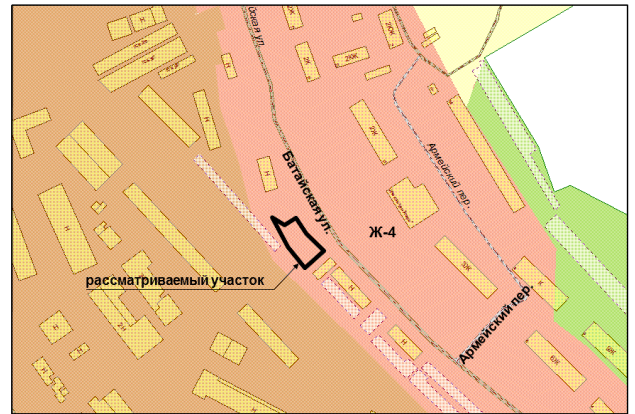


Рисунок 32. Квартал 1, пос. Красная Глинка, № 18, строение 3 с кадастровым номером 63:01:0308005:1145 в Красноглинском районе
Изменение части зоны Ж-4 (площадью 1088 кв. м) на зону ПК-1

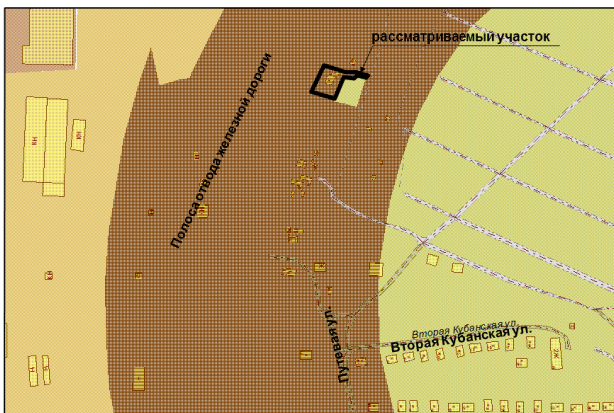


Рисунок 33. Ост. Козелковская, массив 18, уч. № 39 в Красноглинском районе
Изменение части полосы отвода железной дороги (площадью 747 кв. м) на зону Р-5

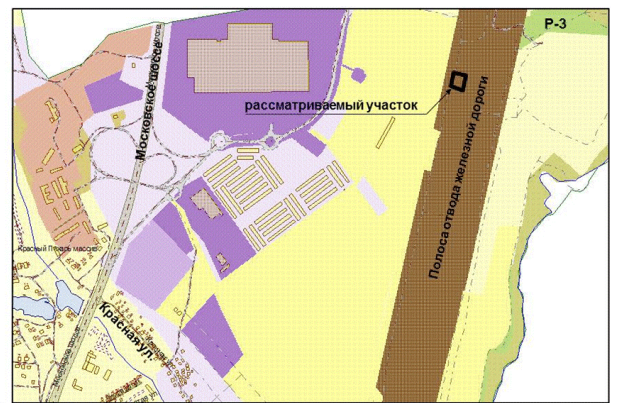


Рисунок 34. Железнодорожная платформа «Ягодная», СТ «Железнодорожник», массив 26, № 65 с кадастровым номером 63:01:0335006:663 в Красноглинском районе
Изменение части полосы отвода железной дороги (площадью 2159 кв. м) на зону Р-3

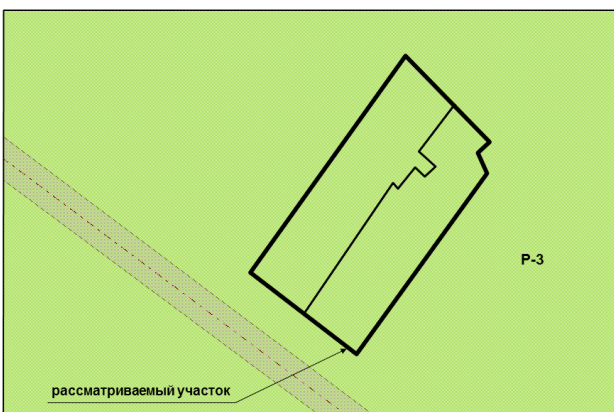


Рисунок 35. СНТ «ШАР», 15-я линия, № 13, с кадастровым номером 63:01:0324003:3445 в Красноглинском районе
Изменение части зоны Р-3 (площадью 720 кв. м) на зону Ж-1

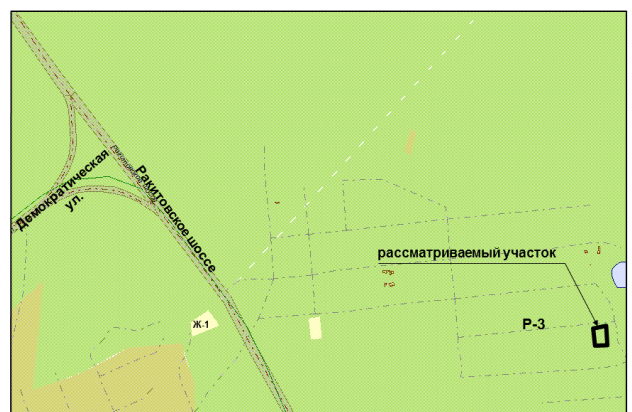


Рисунок 36. СНТ «Сорокины Хутора, массив № 1», Линия Четвертая, Участок 24 в Красноглинском районе
Изменение части зоны Р-3 (площадью 716 кв. м) на зону Ж-1

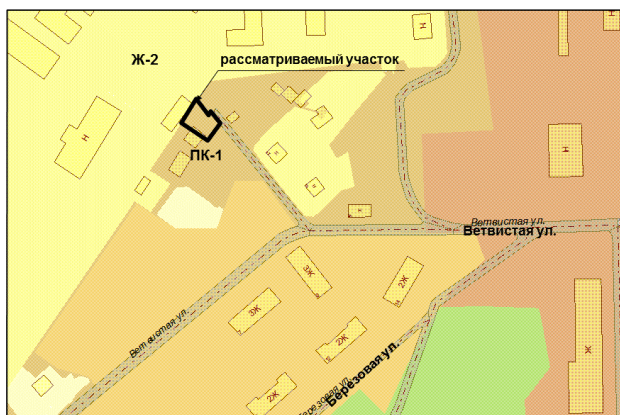


Рисунок 37. П. Управленческий, ул. Ветвистая, участок № 12 в Красноглинском районе
Изменение части зоны ПК-1 (площадью 372 кв. м) на зону Ж-2

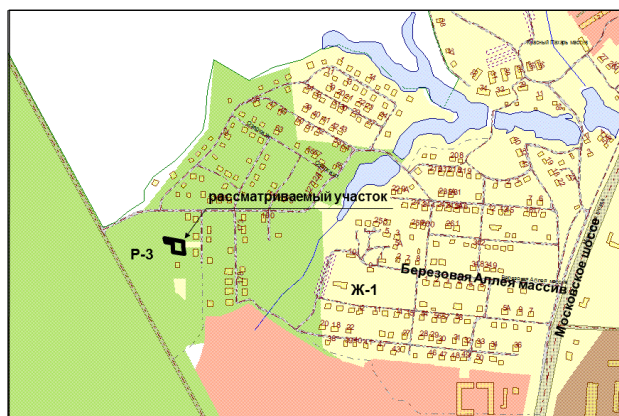


Рисунок 38. Пос. Мехзавод, Массив «Озерки», участок № 137 с кадастровым номером 63:01:0329002:76 в Красноглинском районе
Изменение части зоны Р-3 (площадью 714,4 кв. м) на зону Ж-1

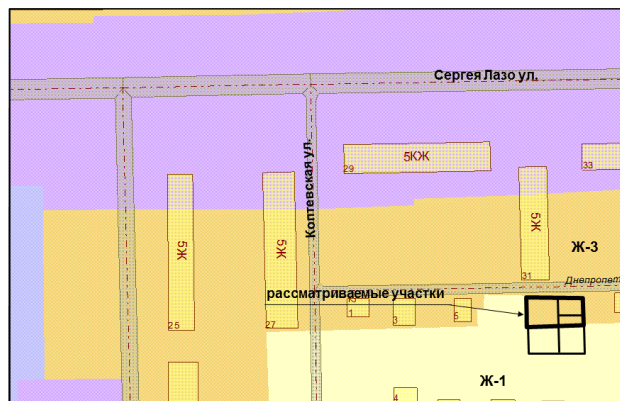


Рисунок 39. П. Управленческий, ул. Днепропетровская, № 5Б с кадастровым номером 63:01:0322001:999; п. Управленческий, ул. Дивногорская, дом 10 с кадастровым номером 63:01:0322001:0006; пос. Управленческий, ул. Днепропетровская, № 5А с кадастровым номером 63:01:0322001:1002 в Красноглинском районе
Изменение части зоны Ж-3 (площадью 328,4 кв. м) на зону Ж-1

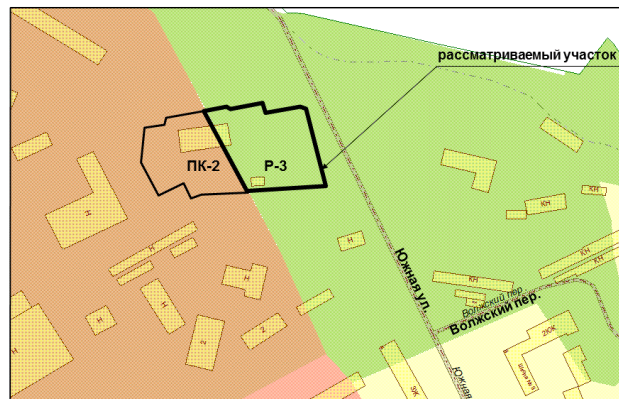


Рисунок 40. П. Красная Глинка в Красноглинском районе
Изменение части зоны Р-3 (площадью 4557 кв. м) на зону ПК-2, установление зоны ПК-2

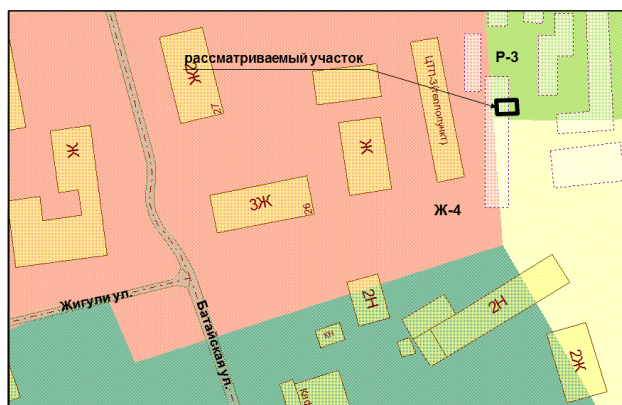


Рисунок 41. П. Красная Глинка, 3 квартал, ПГСК № 375, гараж № 50 в Красноглинском районе
Изменение части зоны Р-3 (площадью 38 кв. м) на зону Ж-4

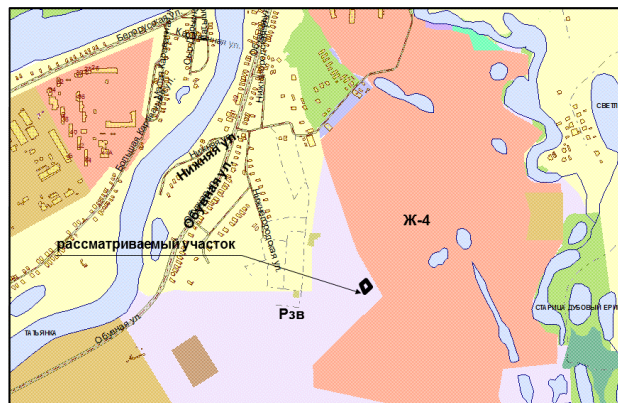


Рисунок 42. Территория СДТ «Дубки», (на землях с/х «Волгарь») дом № 147 с кадастровым номером 63:01:0410007:511 в Куйбышевском районе
Изменение части зоны Р-3 (площадью 466 кв. м) на зону Ж-4

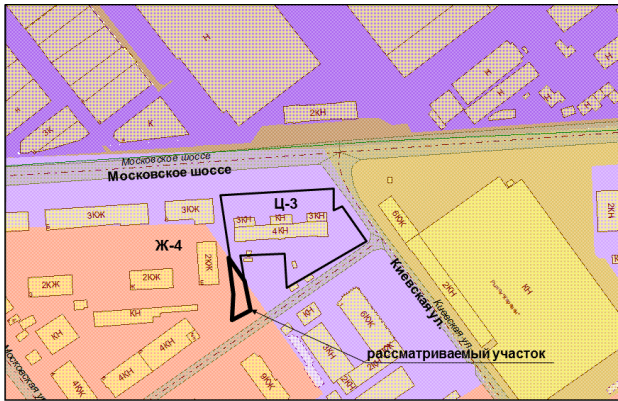


Рисунок 43. Московское шоссе, дом 3 с кадастровым номером 63:01:0523002:2 в Ленинском районе
Изменение части зоны Ж-4 (площадью 327,05 кв. м) на зону Ц-3

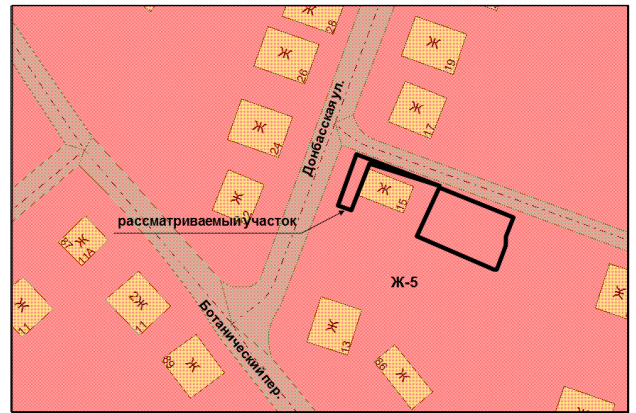


Рисунок 44. Ул. Донбасская, д. 15 в Октябрьском районе
Изменение части зоны Ж-5 (площадью 272 кв. м) на зону Ж-1

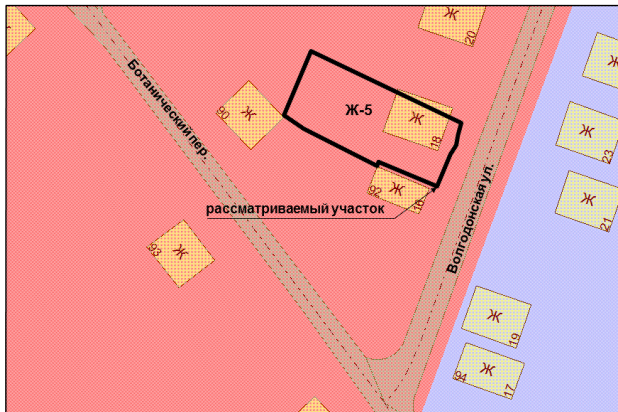


Рисунок 45. Пос. Сад-Город, ул. Волгодонская, д. 18-18а в Октябрьском районе
Изменение части зоны Ж-5 (площадью 548 кв. м) на зону Ж-1

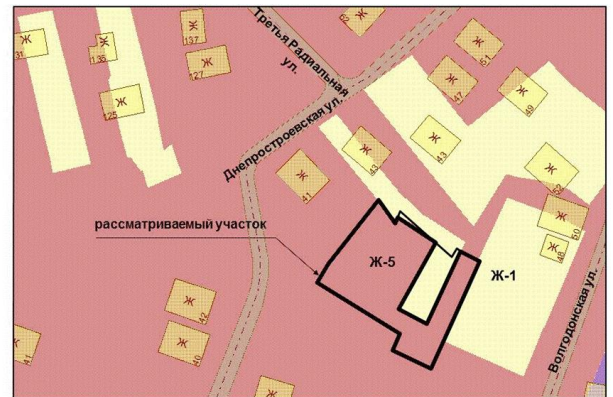


Рисунок 46. Ул. Волгодонская, д. 52 с кадастровым номером 63:01:0634008:956 в Октябрьском районе
Изменение части зоны Ж-5 (площадью 939,7 кв. м) на зону Ж-1

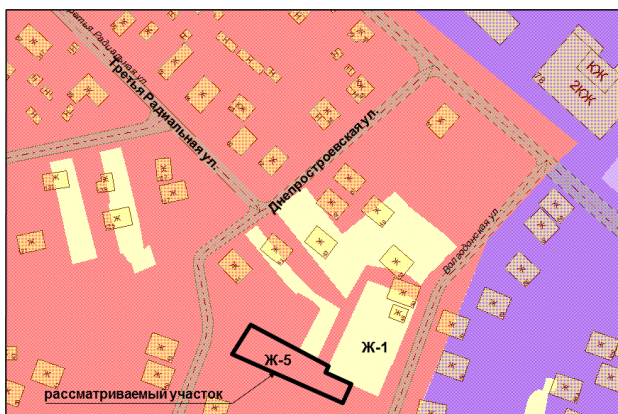


Рисунок 47. Ул. Волгодонская, участок около д. 50 в Октябрьском районе
Изменение части зоны Ж-5 (площадью 622 кв. м) на зону Ж-1

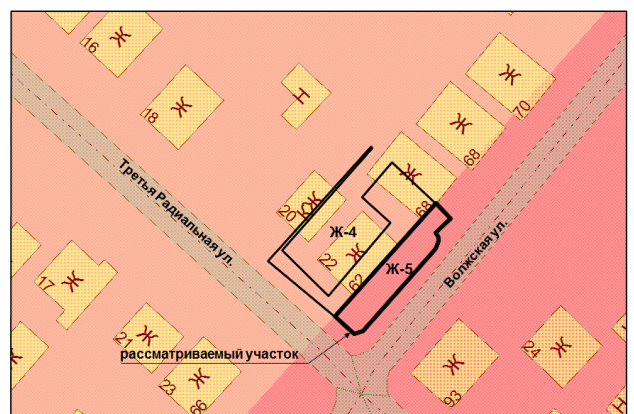


Рисунок 48. Ул. Академика Платонова, д. 68 в Октябрьском районе
Изменение части зоны Ж-5 (площадью 110,8 кв. м) на зону Ж-4

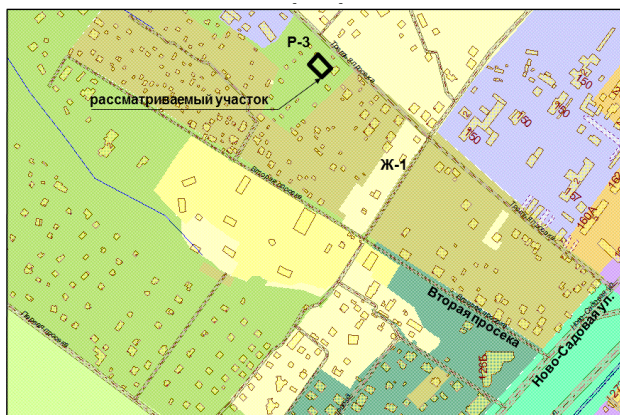


Рисунок 49. Просека Третья, д. 7 с кадастровым номером 63:01:0637004:102 в Октябрьском районе
Изменение части зоны Р-3 (площадью 666 кв. м) на зону Ж-1

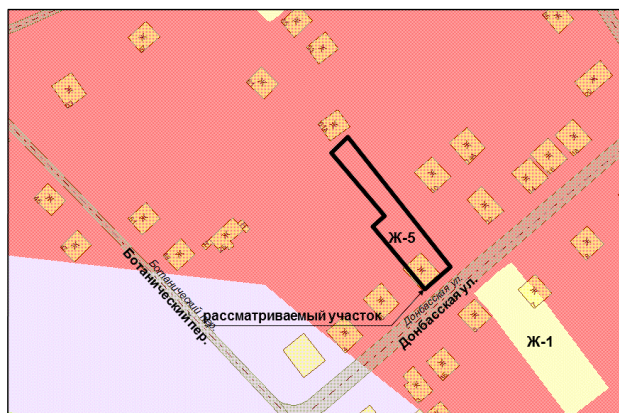


Рисунок 50. П. Сад-город, ул. Донбасская, участок № 10 с кадастровым номером 63:01:0634009:788 в Октябрьском районе
Изменение части зоны Ж-5 (площадью 761 кв. м) на зону Ж-1

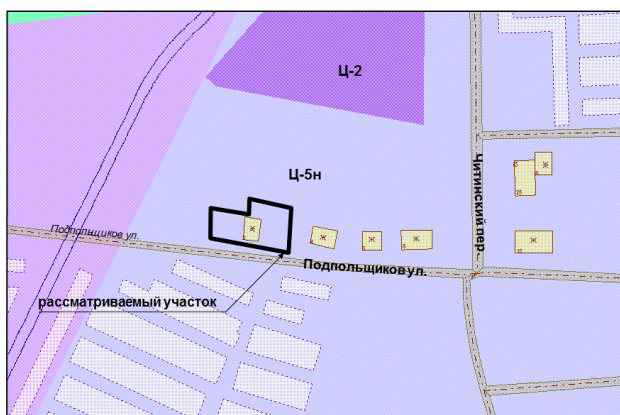


Рисунок 51. Ул. Подпольщиков, 2-А с кадастровым номером 63:01:0634010:231 в Октябрьском районе
Изменение части зоны Ц-5н (площадью 623 кв. м) на зону Ц-2

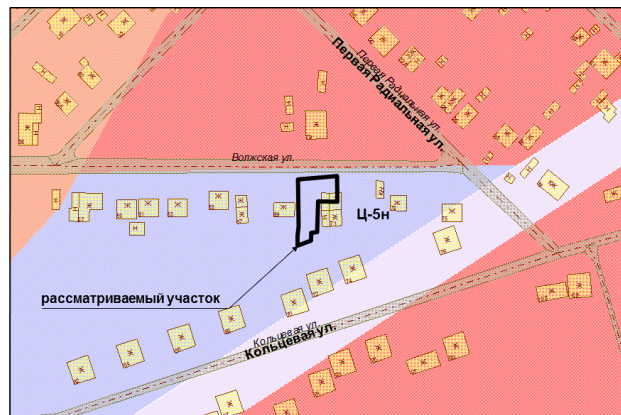


Рисунок 52. Ул. Академика Платонова, дом 73 с кадастровым номером 63:01:0635004:216 в Октябрьском районе
Изменение части зоны Ц-5н (площадью 341,6 кв. м) на зону Ж-1

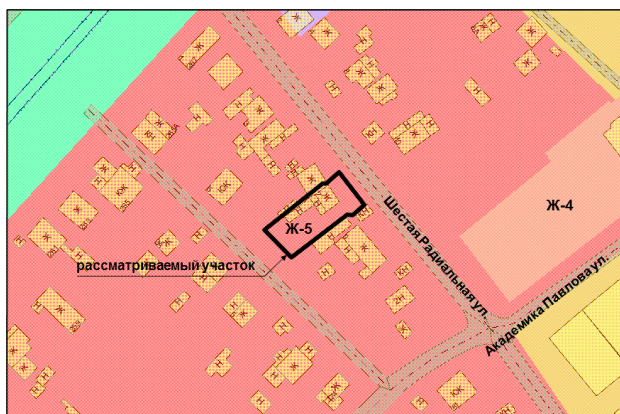


Рисунок 53. Ул. Шестая Радиальная, дом 7 с кадастровым номером 63:01:0634004:19 в Октябрьском районе
Изменение части зоны Ж-5 (площадью 451 кв. м) на зону Ж-4

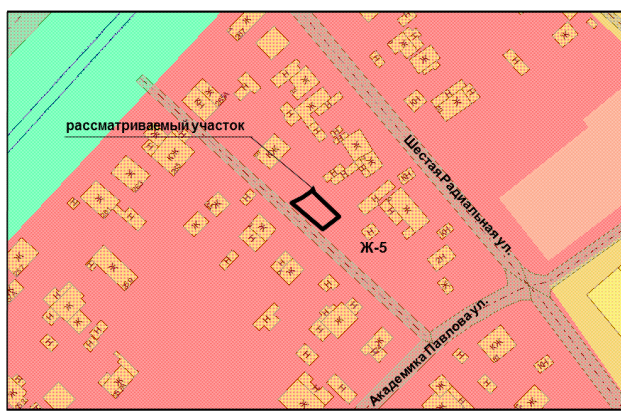


Рисунок 54. Ул. Шестая Радиальная, д. 7 с кадастровым номером 63:01:0634004:0022 в Октябрьском районе
Изменение части зоны Ж-5 (площадью 99,62 кв. м) на зону Ж-4

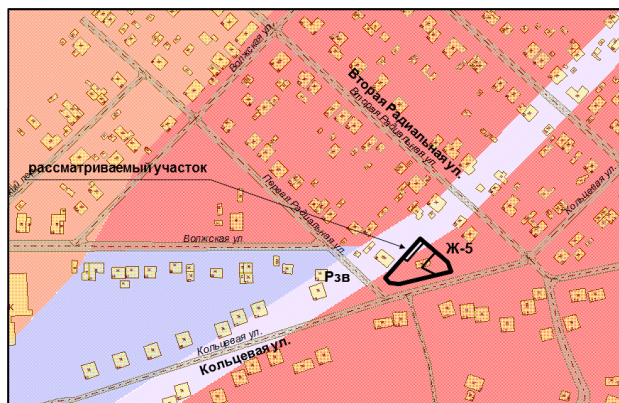


Рисунок 55. Г. Самара, ул. Первая Радиальная/ул. Кольцевая, д. 34/д. 78 с кадастровыми номерами: 63:01:0634006:1316, 63:01:0000000:378 в Октябрьском районе
Изменение частей зон Ж-5, Рзв (площадью 852 кв. м) на зону Ж-1

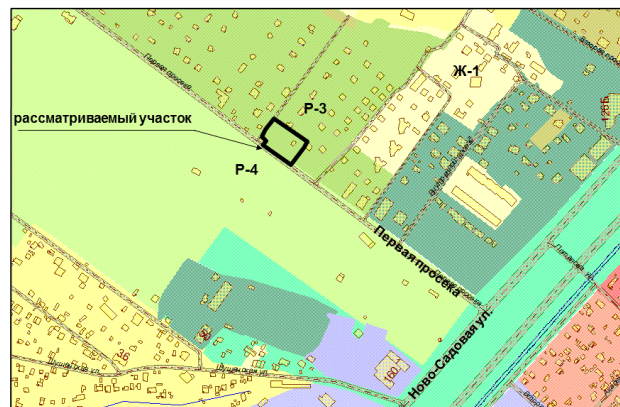


Рисунок 56. Ул. 1-я дачная просека, 5, участок 24, 25, 26, 27, 28, 29, 30, 31, 32, 33, 34, 35, 36, 37 с кадастровыми номерами 63:01:0637001:251, 63:01:0637001:0233 в Октябрьском районе
Изменение частей зон Р-3, Р-4 (площадью 3300 кв. м) на зону Ж-1

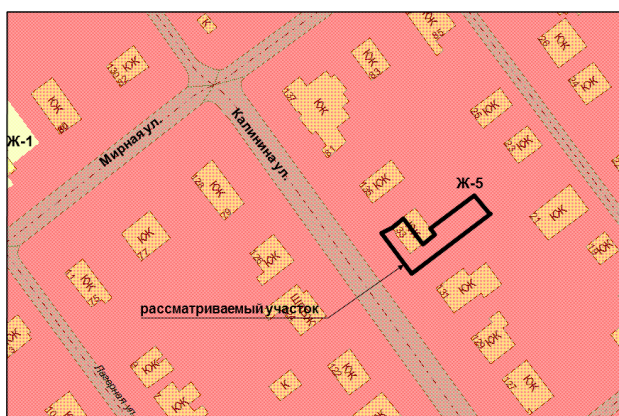


Рисунок 57. Ул. Калинина, д. 133 в Промышленном районе
Изменение части зоны Ж-5 (площадью 212 кв. м) на зону Ж-1

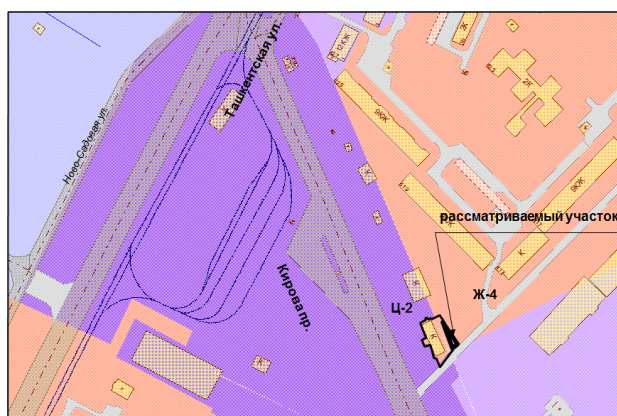


Рисунок 58. Проспект Кирова, д. 419 а в Промышленном районе
Изменение части зоны Ц-2 (площадью 28,5 кв. м) на зону Ж-4

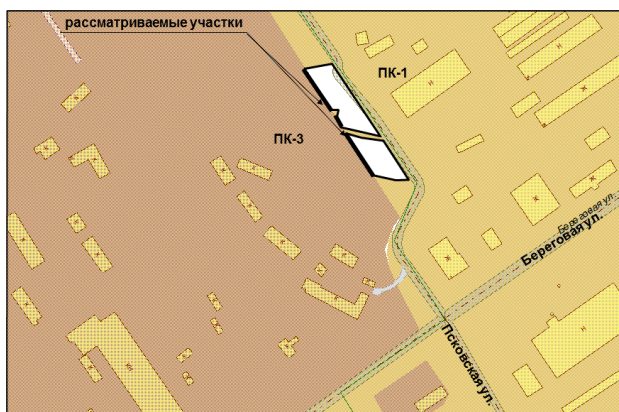


Рисунок 59. Ул. Псковская с кадастровыми номерами 63:01:0741001:119, 63:01:0741001:120 в Промышленном районе
Изменение части зоны ПК-3 (площадью 332 кв. м) на зону ПК-1

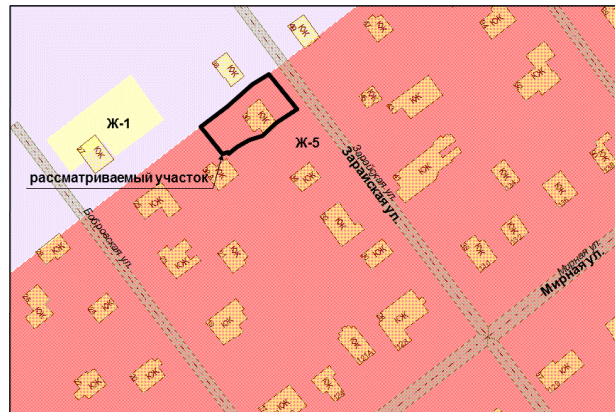


Рисунок 60. Ул. Зарайская, д. 36 с кадастровыми номерами 63:01:0716003:600, 63:01:0701001:54 в Промышленном районе
Изменение части зоны Ж-5 (площадью 463 кв. м) на зону Ж-1

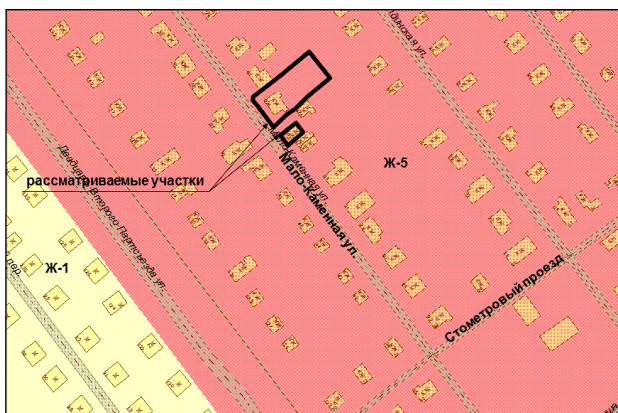


Рисунок 61. Ул. Малокаменная, д. 37-39 с кадастровым номером 63:01:0718001:1350 в Промышленном районе
Изменение части зоны Ж-5 (площадью 791 кв. м) на зону Ж-1

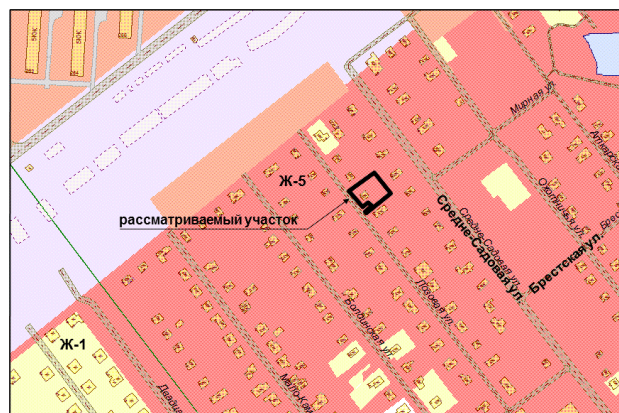


Рисунок 62. Ул. Лозовая, дом № 47 с кадастровым номером 63:01:0718001:600 в Промышленном районе
Изменение части зоны Ж-5 (площадью 570 кв. м) на зону Ж-1

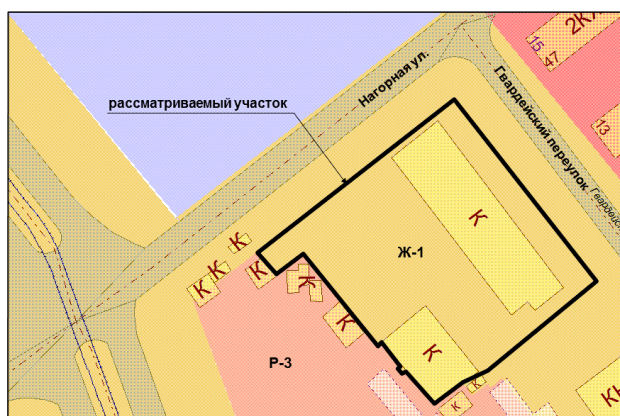


Рисунок 63. Ул. Нагорная/Гвардейский переулок, б/н с кадастровым номером 63:01:0720005:510 в Промышленном районе
Изменение части зоны Ж-3 (площадью 3854 кв. м) на зону Ц-5н

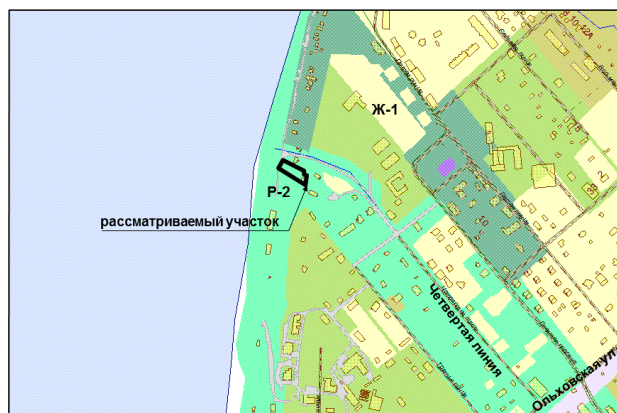


Рисунок 64. Ул. Берег реки Волги, д. 30 а в Промышленном районе
Изменение части зоны Р-2 (площадью 1413 кв. м) на зону Ж-1

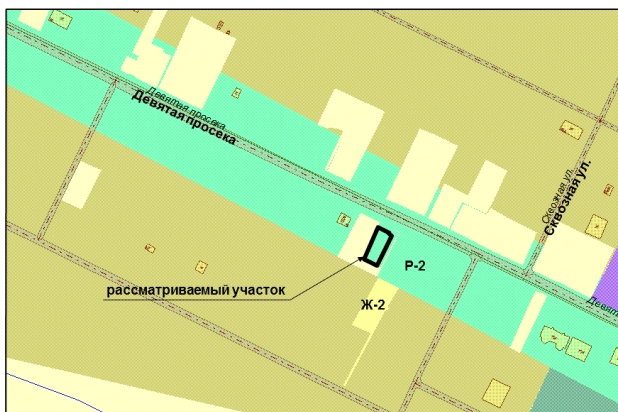


Рисунок 65. Линия 5 (Поляна Фрунзе), участок № 85 с кадастровым номером 63:01:0703007:1034 в Промышленном районе
Изменение части зоны Р-2 (площадью 523 кв. м) на зону Ж-2

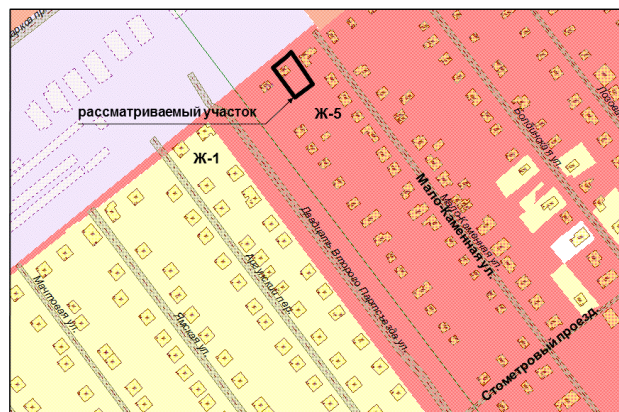


Рисунок 66. Проспект Карла Маркса, д. 283 с кадастровым номером 63:01:0718001:32 в Промышленном районе
Изменение части зоны Ж-5 (площадью 570 кв. м) на зону Ж-1

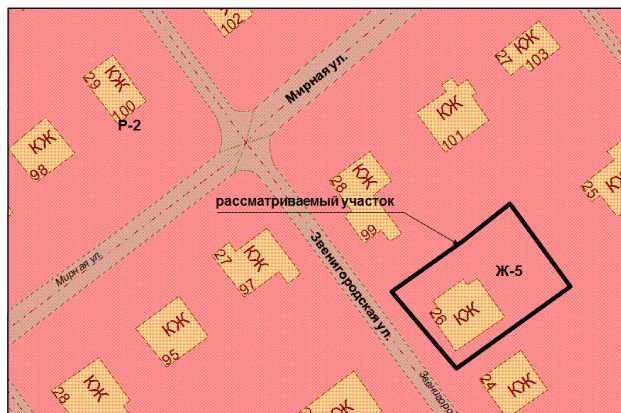


Рисунок 67. Ул. Звенигородская, д. 26 с кадастровым номером 63:01:0716005:0591 в Промышленном районе
Изменение части зоны Ж-5 (площадью 463,2 кв. м) на зону Ж-1

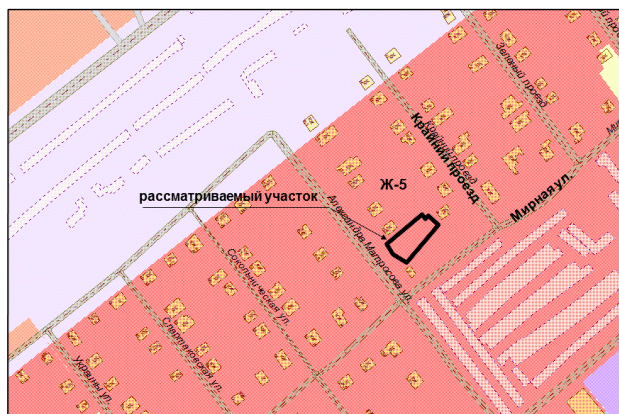


Рисунок 68. Улица Александра Матросова, участок № 155 «А» с кадастровым номером 63:01:0717001:971 в Промышленном районе
Изменение части зоны Ж-5 (площадью 550 кв. м) на зону Ж-1

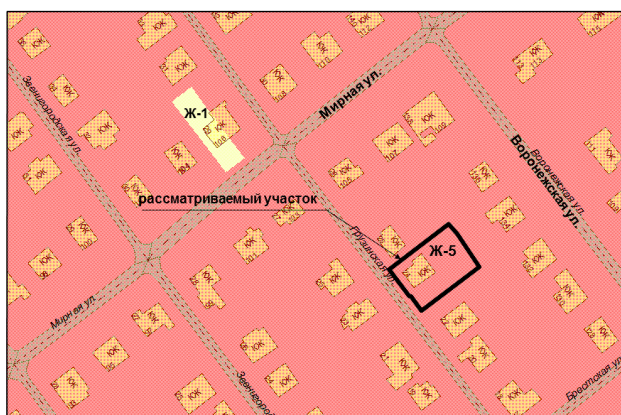


Рисунок 69. Ул. Грузинская, дом 24 с кадастровым номером 63:01:0716005:20 в Промышленном районе
Изменение части зоны Ж-5 (площадью 460 кв. м) на зону Ж-1

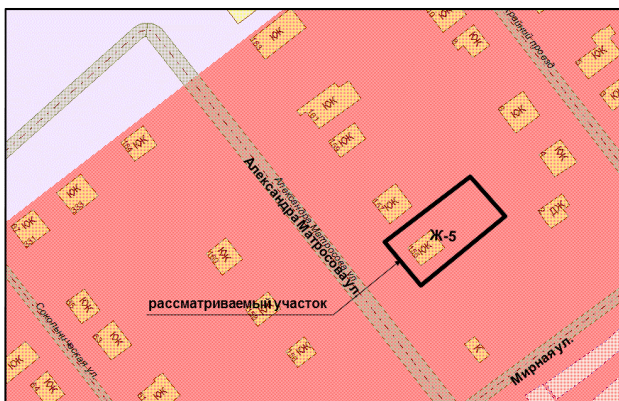


Рисунок 70. Улица Александра Матросова, участок № 155 с кадастровым номером 63:01:0717001:970 в Промышленном районе
Изменение части зоны Ж-5 (площадью 550 кв. м) на зону Ж-1

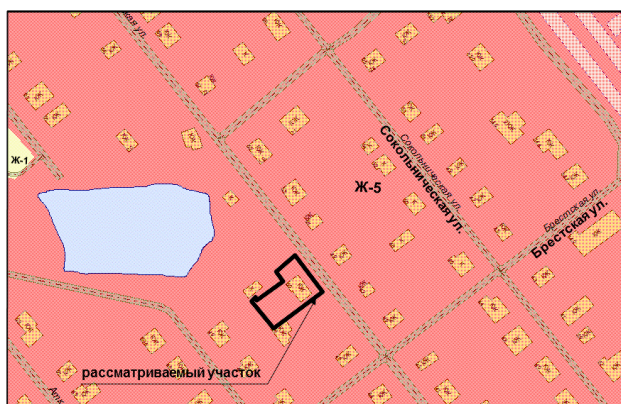


Рисунок 71. Ул. Спартаковская, д. 50 с кадастровым номером 63:01:0718003:540 в Промышленном районе
Изменение части зоны Ж-5 (площадью 472 кв. м) на зону Ж-1

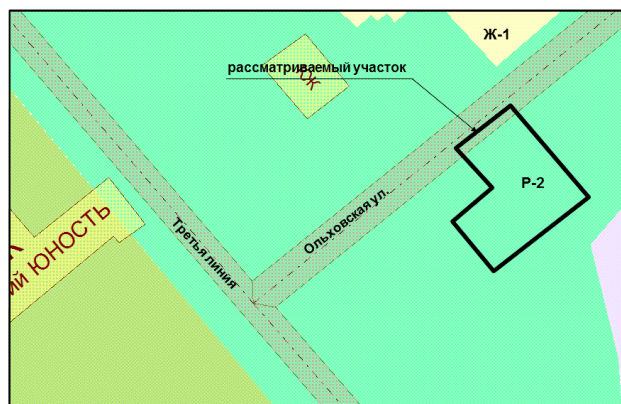


Рисунок 72. Девятая просека, Третья линия, участок № 39А в Промышленном районе
Изменение части зоны Р-2 (площадью 396 кв. м) на зону Ж-1

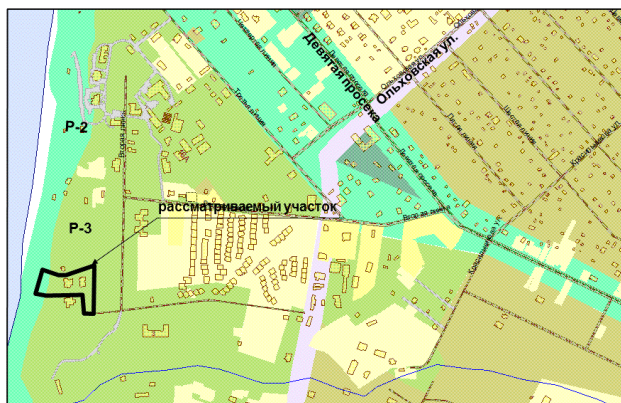


Рисунок 73. Поляна им. Фрунзе, Девятая просека, Участок б/н с кадастровым номером 63:01:0702003:71 в Промышленном районе

Изменение частей зон Р-2, Р-3 (площадью 8189 кв. м) на зону Ж-1

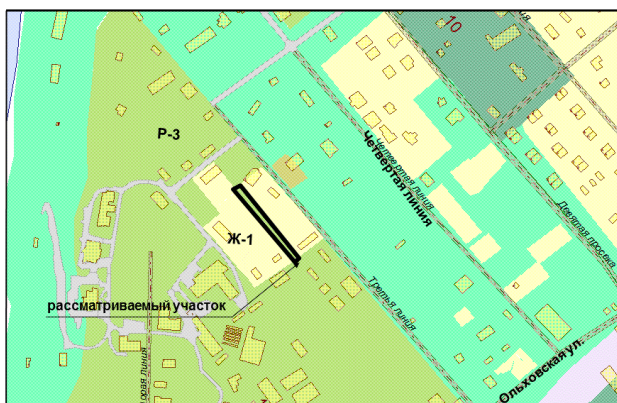


Рисунок 74. 9 просека, 3 линия в Промышленном районе
Изменение части зоны Р-3 (площадью 779 кв. м) на зону Ж-1

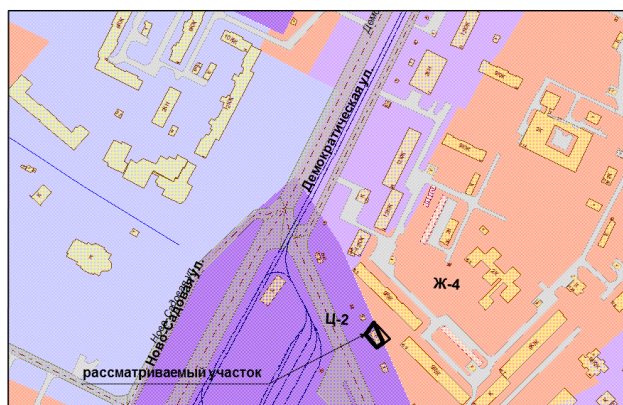


Рисунок 75. Пр-кт Кирова, д. 425 с кадастровым номером: 63:01:0707001:556 в Промышленном районе

Изменение части зоны Ц-2 (площадью 195,6 кв. м) на зону Ж-4

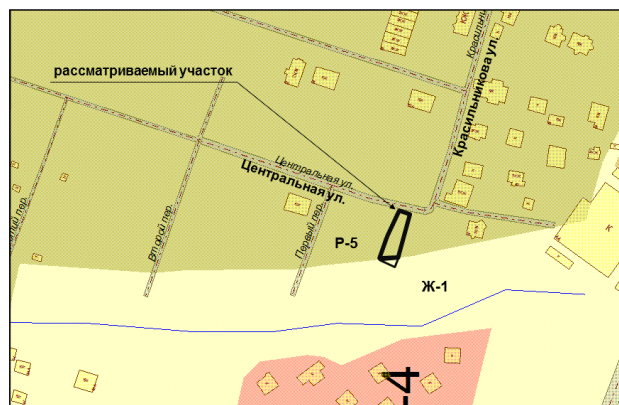


Рисунок 76. Г. Самара, 8-я просека, ул. Красильникова, участок № 31 с кадастровым номером: 63:01:0703004:860 в Промышленном районе

Изменение части зоны Р-5 (площадью 393,7 кв. м) на зону Ж-1

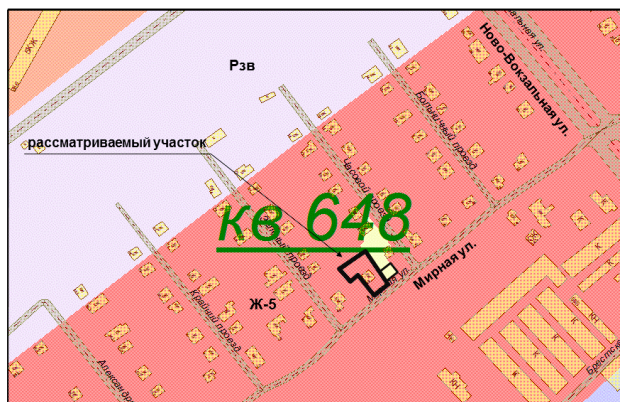


Рисунок 77. Ул. Мирная, д. 48 в Промышленном районе

Изменение части зоны Ж-5 (площадью 531,6 кв. м) на зону Ж-1



Рисунок 78. Г. Самара, Шестая просека с кадастровым номером 63:01:0703001:55 в Промышленном районе

Изменение части зоны Р-3 (площадью 393 кв. м) на зону Ж-1

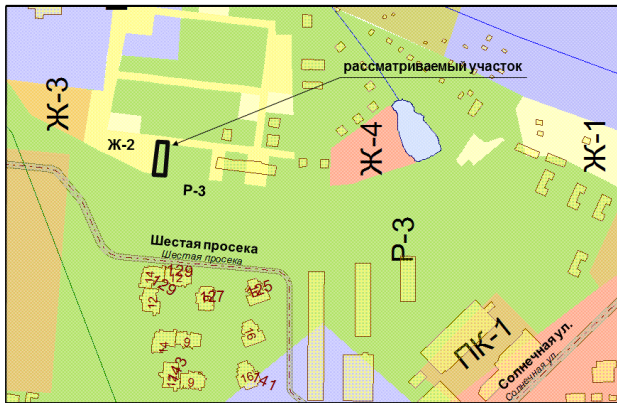


Рисунок 79. Г. Самара, Шестая просека, участок б/н с кадастровым номером 63:01:0703001:54 в Промышленном районе

Изменение части зоны Р-3 (площадью 393 кв. м) на зону Ж-1

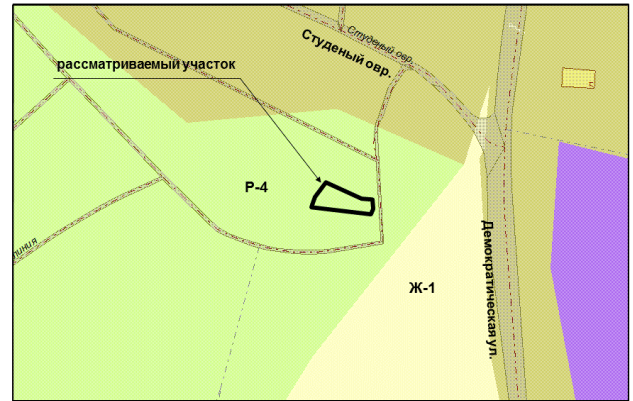


Рисунок 80. Г. Самара, «Мазин угол», ул. Третья, уч. 96 с кадастровым номером 63:01:0206001:0128 в Промышленном районе

Изменение части зоны Р-4 (площадью 600 кв. м) на зону Ж-1

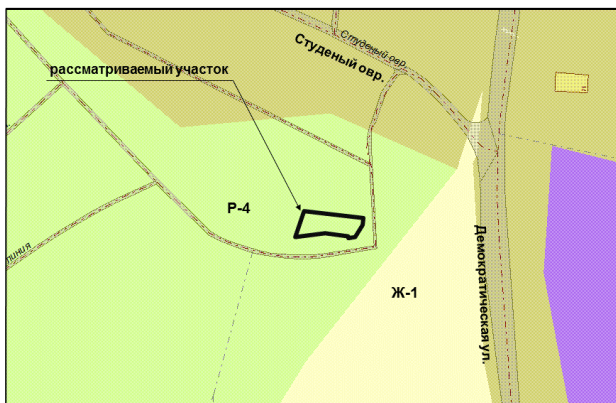


Рисунок 81. Г. Самара, «Мазин угол», ул. Третья, уч. 96 Б с кадастровым номером 63:01:0206001:2613 в Промышленном районе

Изменение части зоны Р-4 (площадью 736 кв. м) на зону Ж-1

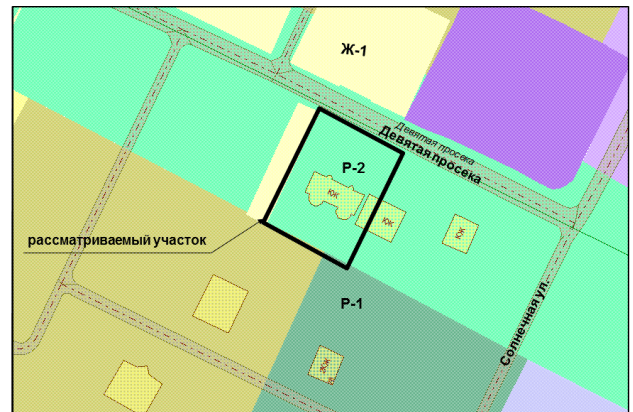


Рисунок 82. Просека 9, поляна им. Фрунзе – Участок 99 с кадастровым номером 63:01:0704007:8 в Промышленном районе

Изменение частей зон Р-1, Р-2, Р-5, Ж-1 (площадью 1868 кв. м) на зону Ж-2

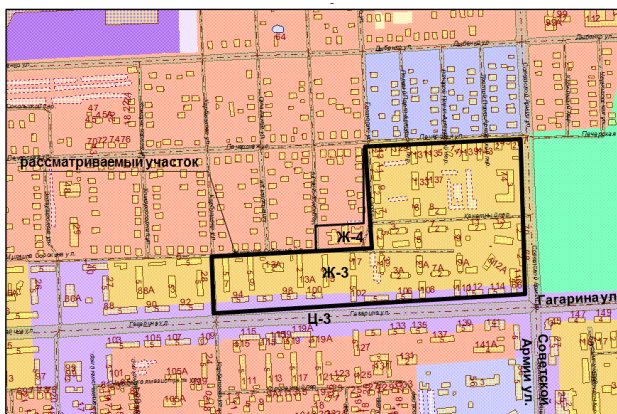


Рисунок 83. В границах улиц Карбышева, Сорокина, Гастелло, Печерской, Советской Армии, Гагарина в Советском районе

Изменение частей зон Ж-3, Ц-3 (площадью 149785,5 кв. м) на зону Ж-4

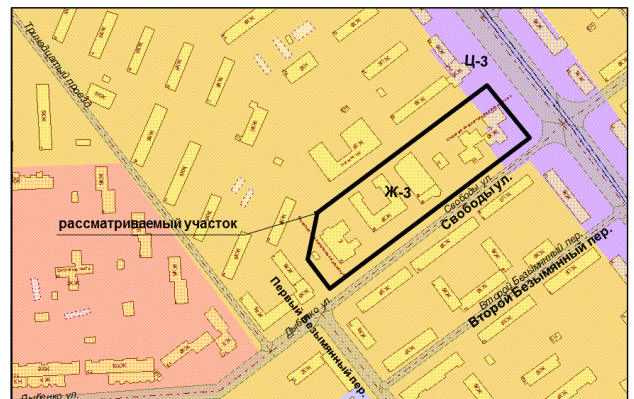


Рисунок 84. Ул. Свободы, д. 2А, д. 2Б, 2В в квартале 584 с кадастровым номером 63:01:0907003:0007 в Советском районе

Изменение частей зон Ж-3, Ц-3 (площадью 18779,10 кв. м) на зону Ц-5н

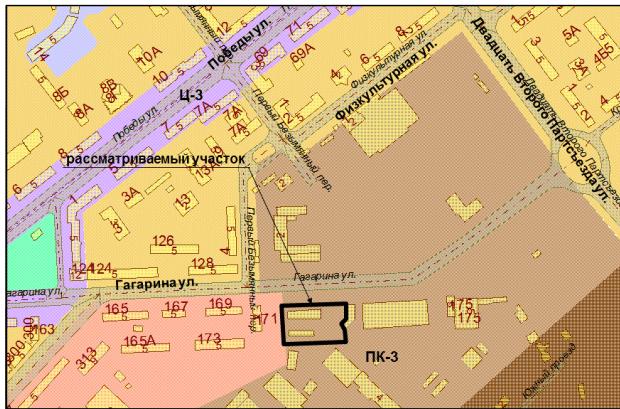


Рисунок 85. Ул. Гагарина, д. 175 с кадастровым номером
63:01:0924002:2 в Советском районе
Изменение части зоны ПК-3 (площадью 4580,5 кв. м) на зону Ц-3