

Приложение 2 к Решению Думы городского округа Самара от 29 марта 2018 г. № 290

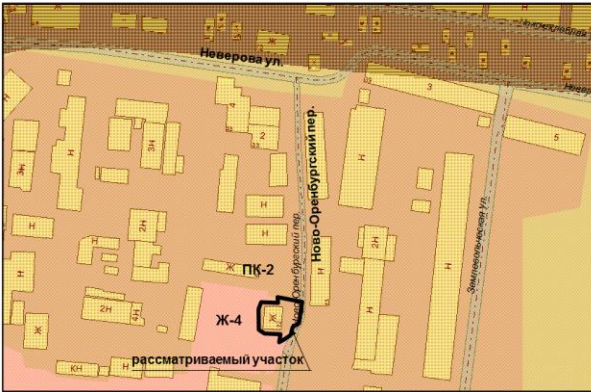


Рисунок 1. Переулок Ново-Оренбургский, дом 12 в Железнодорожном районе
Изменение части зоны ПК-2 (площадь 539 кв. м) на зону Ж-4



Рисунок 2. Улица Неверова, дом 158 в Железнодорожном районе
Изменение части полосы отвода железной дороги (площадь 436 кв. м) на зону ПК-1

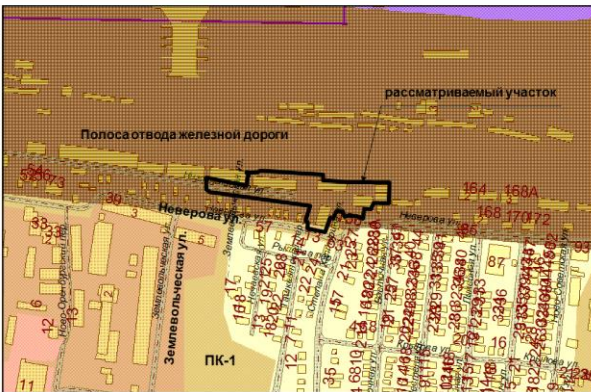


Рисунок 3. Поселок Шмидта, улица Неверова, дом 150А в Железнодорожном районе
Изменение части полосы отвода железной дороги (площадь 8122 кв. м) на зону ПК-1

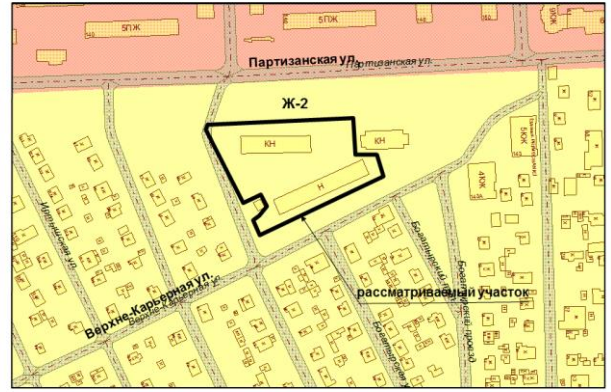


Рисунок 4. Улица Партизанская, дом 141, земельный участок с кадастровым номером 63:01:0120001:1 в Железнодорожном районе
Изменение части зоны Ж-2 (площадь 7343 кв. м) на зону ПК-1

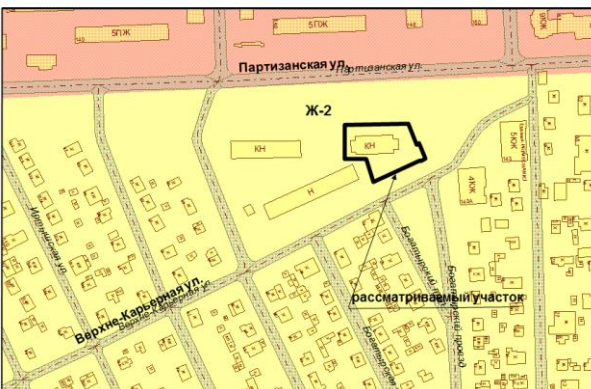


Рисунок 5. Улица Партизанская, дом 141, земельный участок с кадастровым номером 63:01:0120001:2 в Железнодорожном районе
Изменение части зоны Ж-2 (площадь 1937 кв. м) на зону ПК-1

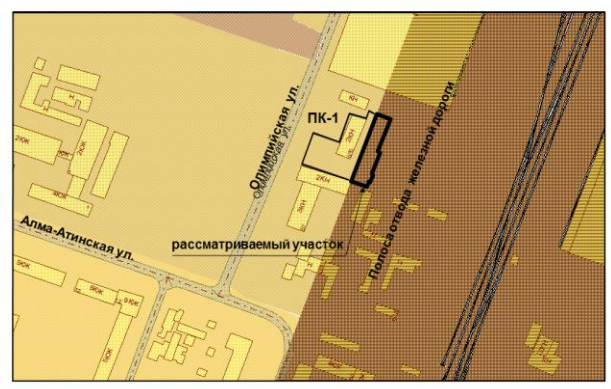


Рисунок 6. Улица Олимпийская, дом 57 в Кировском районе
Изменение части полосы отвода железной дороги (площадь 809,2 кв. м) на зону ПК-1

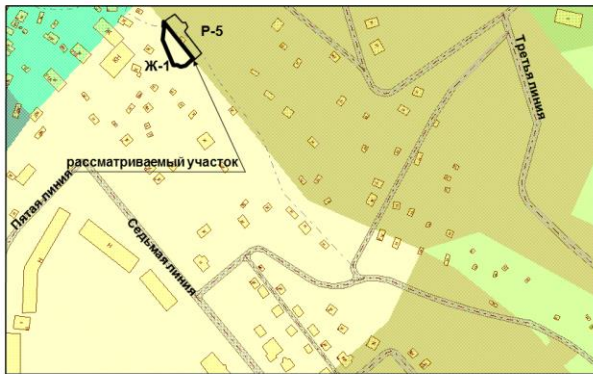


Рисунок 7. Овраг «Артек», участок № 70 в Кировском районе
Изменение части зоны Ж-1 (площадью 460,4 кв. м) на зону Р-5

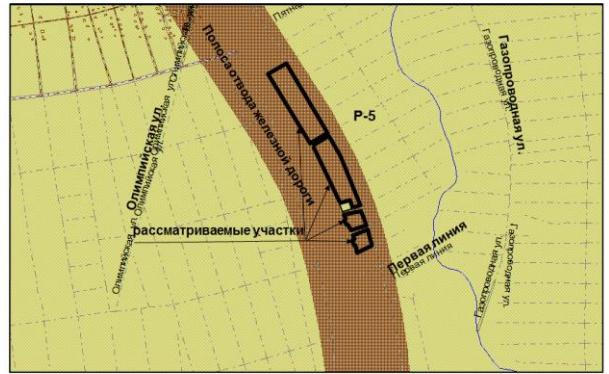


Рисунок 8. Железнодорожная платформа «Яблонька», массив № 12 в Кировском районе
Изменение части полосы отвода железной дороги (площадью 43955,5 кв. м) на зону Р-5

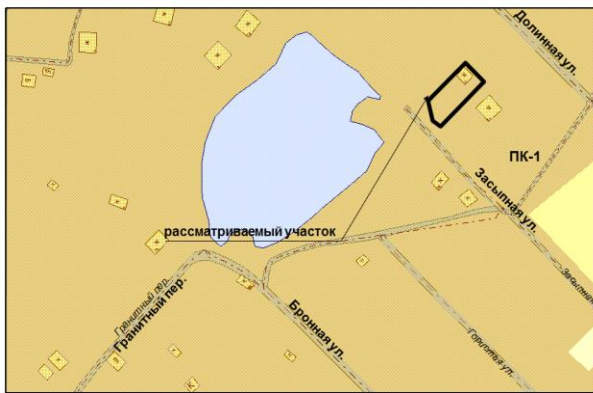


Рисунок 9. Поселок Яблонька, улица Засыпная, участок № 65, земельный участок
с кадастровым номером 63:01:0215003:623 в Кировском районе
Изменение части зоны ПК-1 (площадью 646,6 кв. м) на зону Ж-1

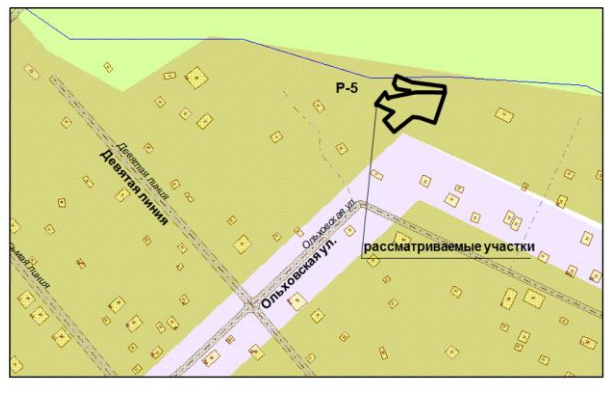


Рисунок 10. Барбошина поляна, Двенадцатая линия, участок б/н, земельный участок
с кадастровым номером 63:01:0208000:536 в Кировском районе
Изменение части зоны Р-5 (площадью 1041 кв. м) на зону Ж-2

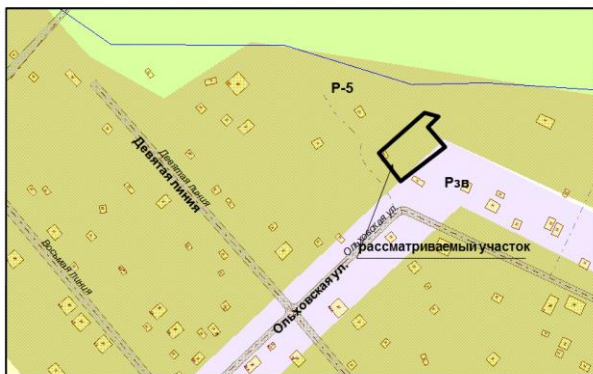


Рисунок 11. Барбошина поляна, линия 11, участок 4 «а», земельный участок с кадастровым
номером 63:01:0208002:1081 в Кировском районе
Изменение частей зон Р-5 и Р-5в (площадью 1158 кв. м) на зону Ж-2

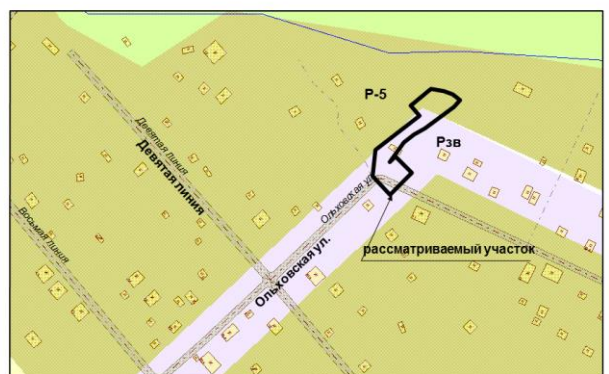


Рисунок 12. Барбошина поляна, улица Ольховская, участок № 1, земельный участок
с кадастровым номером 63:01:0208003:1141 в Кировском районе
Изменение частей зон Р-5, Р-5в и зона не установлена (площадью 1298 кв. м) на зону Ж-2
и установление зоны Ж-2

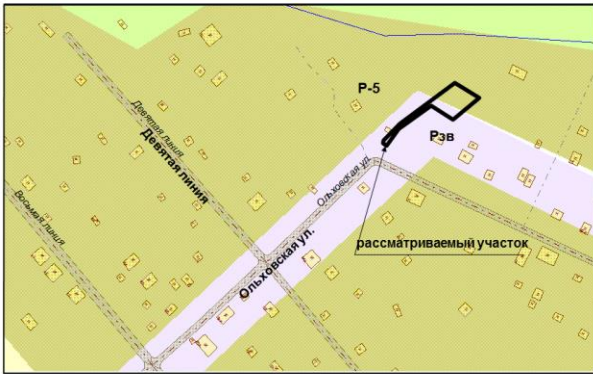


Рисунок 13. Барбошина поляна, 11 линия, участок № 6 а, земельный участок с кадастровым номером 63:01:0208003:1055 в Кировском районе
Изменение частей зон Р-5, РЗв и зона не установлена (площадью 574,4 кв. м) на зону Ж-2 и установление зоны Ж-2

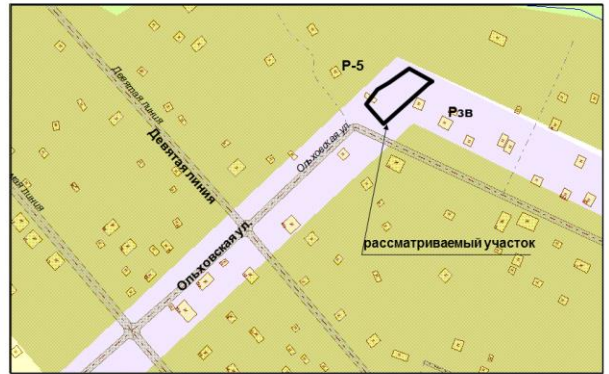


Рисунок 14. Барбошина поляна, 11-я линия, участок 6, земельный участок с кадастровым номером 63:01:0208003:1136 в Кировском районе
Изменение части зоны РЗв (площадью 838 кв. м) на зону Ж-2



Рисунок 15. Барбошина поляна, овраг «Артек», дом 79 в Кировском районе
Изменение части зоны Ж-1 (площадью 86,9 кв. м) на зону Р-5

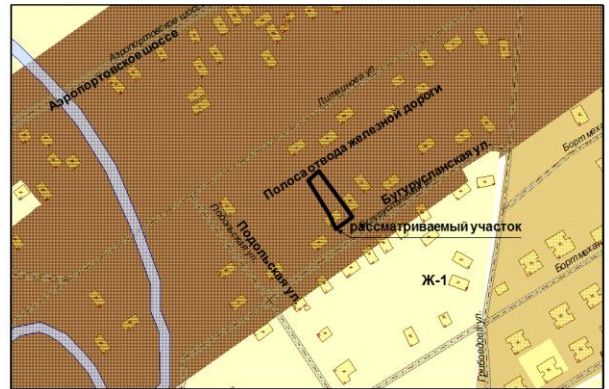


Рисунок 16. Поселок Зубчаниновка, улица Бугурусланская, дома 14 – 146 в Кировском районе
Изменение части полосы отвода железной дороги (площадью 483 кв. м) на зону Ж-1

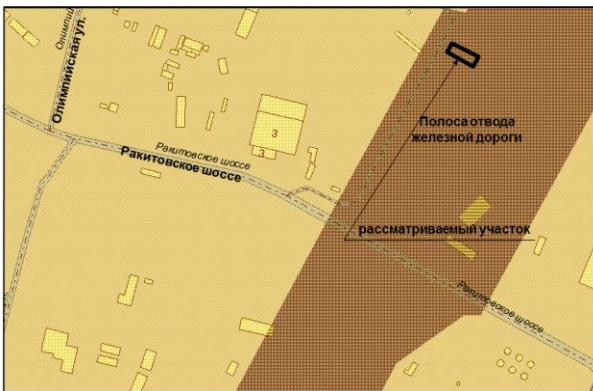


Рисунок 17. Остановка Вишневая, массив 3, участок № 20, земельный участок с кадастровым номером 63:01:0258001:851 в Кировском районе
Изменение части полосы отвода железной дороги (площадью 665,5 кв. м) на зону ПК-2

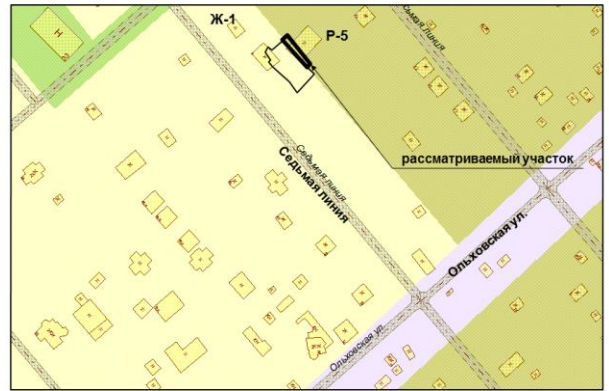


Рисунок 18. Барбошина поляна, улица Ольховская, 7-я линия, участок 14 «А» земельный участок с кадастровым номером 63:01:0208002:28 в Кировском районе
Изменение части зоны Р-5 (площадью 49,3 кв. м) на зону Ж-1

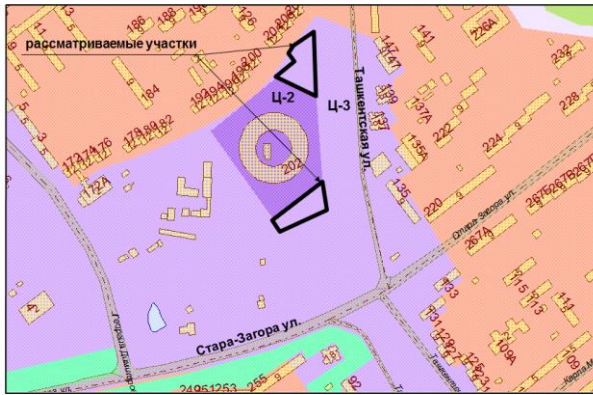


Рисунок 19. Улица Стара-Загора/Ташкентская в Кировском районе
Изменение части зоны Ц-3 (площадью 5357,8 кв. м) на зону Ц-2

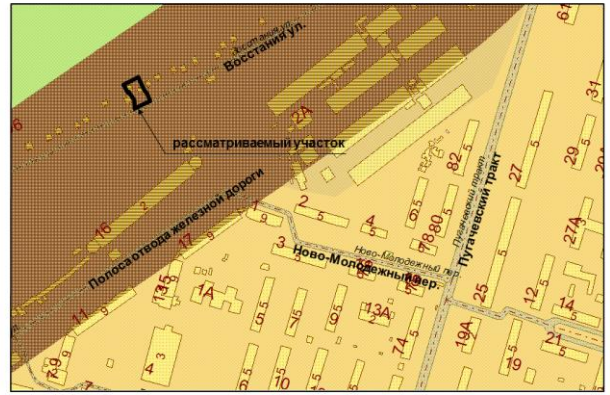


Рисунок 20. Улица Восстания, дом 178 в Куйбышевском районе
Изменение части полосы отвода железной дороги (площадью 513 кв. м) на зону Ж-1

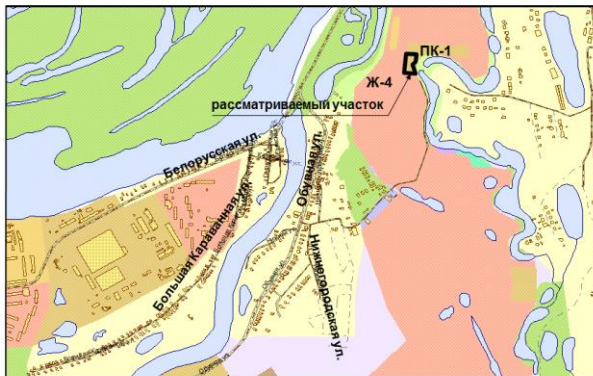


Рисунок 21. КСП «Волгарь» в Куйбышевском районе
Изменение частей зон Ж-1 и Ж-4 (площадью 3543 кв. м) на зону Ц-4с

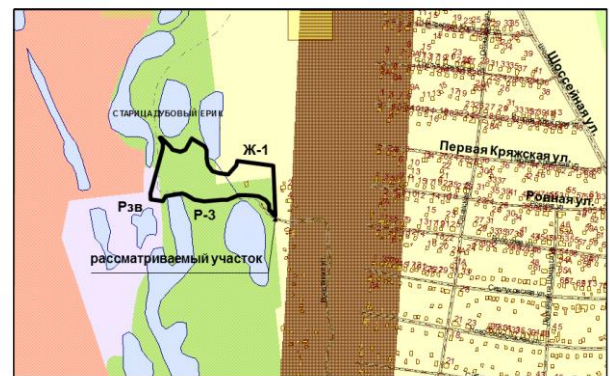


Рисунок 22. КСП «Волгарь», земельный участок с кадастровым номером 63:01:0410007:2518 в Куйбышевском районе
Изменение частей зон Ж-1, Р-3 и Р-4 (площадью 26721 кв. м) на зону Р-1

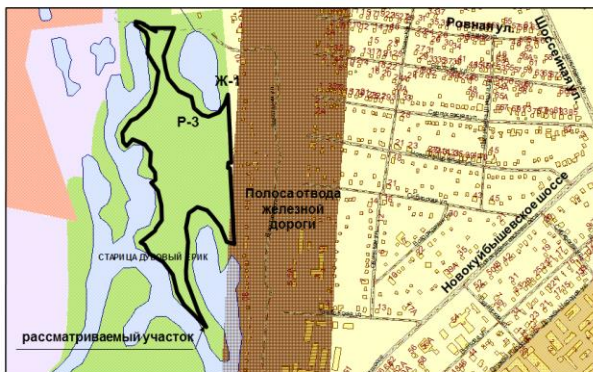


Рисунок 23. КСП «Волгарь», земельный участок с кадастровым номером 63:01:0410007:2522 в Куйбышевском районе
Изменение частей зон Ж-1, Р-3 и полосы отвода железной дороги (площадью 84726 кв. м) на зону Р-1

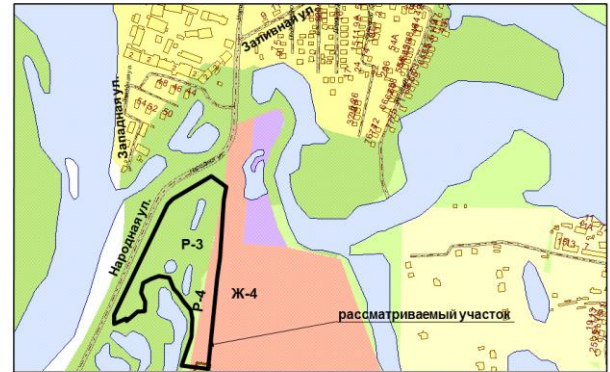


Рисунок 24. КСП «Волгарь», земельный участок с кадастровым номером 63:01:0410007:1396 в Куйбышевском районе
Изменение частей зон Ж-4, Р-3 и Р-4 (площадью 46538 кв. м) на зону Ц-2



Рисунок 25. Границы улиц Саратовской, Тамбовской и Саратовского переулка в Куйбышевском районе
Изменение частей зон ПК-1, Ж-4 и Ж-1 (площадью 80131,5 кв. м) на зону Р-2

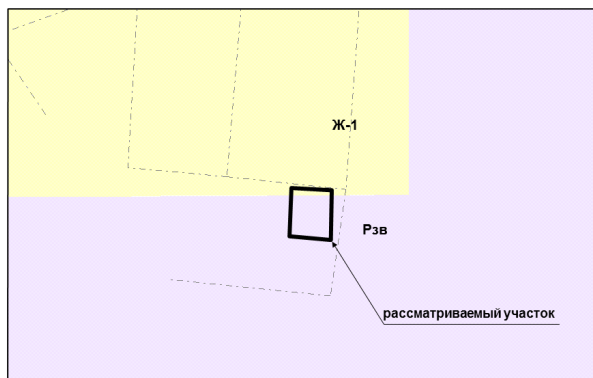


Рисунок 26. СДТ «Дубки», с/з «Волгарь», участок 100, земельные участки с кадастровыми номерами 63:01:0410007:729 и 63:01:0410008:636 в Куйбышевском районе
Изменение частей зон Рзв и Ж-1 (площадью 500 кв. м) на зону Р-5



Рисунок 27. Поселок Управленческий, улица Ветивистая, участок № 8А в Красноглинском районе
Изменение части зоны ПК-1 (площадью 428,2 кв. м) на зону Ж-1

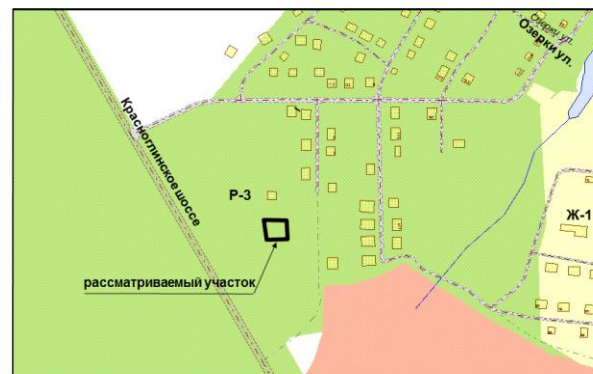


Рисунок 28. Поселок Междвор, 23 км Московское шоссе, участок № 141 в Красноглинском районе
Изменение части зоны Р-3 (площадью 1029,4 кв. м) на зону Ж-1



Рисунок 29. СТ «Ротор», № 18Б в Красноглинском районе
Изменение части зоны Р-3 (площадью 413,6 кв. м) на зону Ж-1

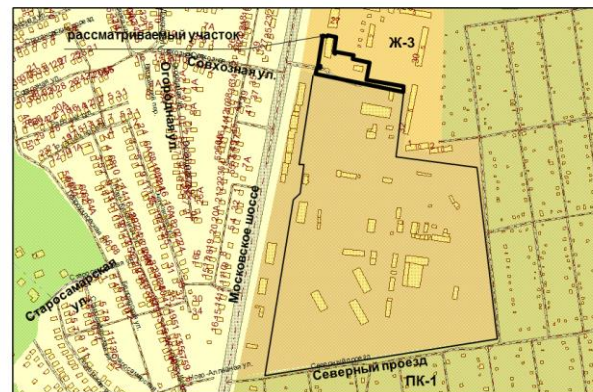


Рисунок 30. 1253 Центральная ремонтная база радиолокационного вооружения в Красноглинском районе
Изменение части зоны Ж-3 (площадью 7545,3 кв. м) на зону ПК-1

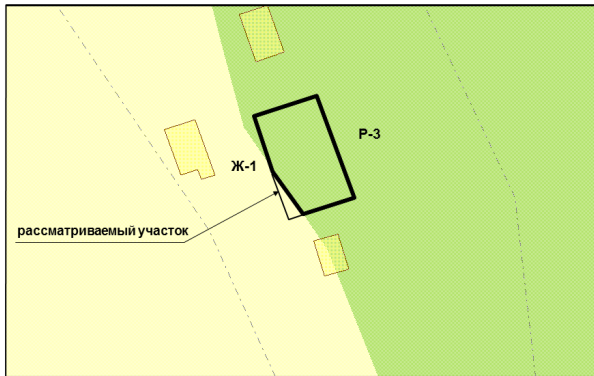


Рисунок 31. Поселок Управленческий, на территории бывшего гипсового карьера, участок 16 в Красноглинском районе
Изменение части зоны Р-3 (площадью 944,3 кв. м) на зону Ж-1

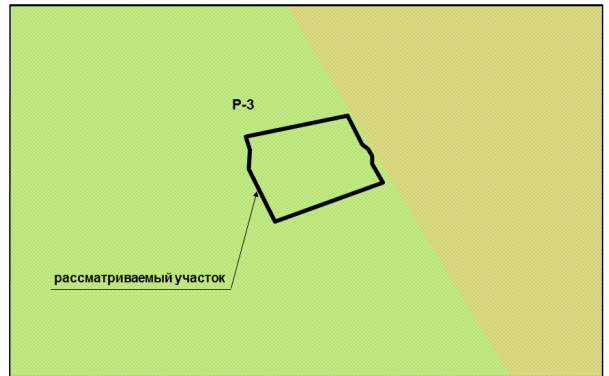


Рисунок 32. Нижние Дойки, улица 5, дом 24 в Красноглинском районе
Изменение части зоны Р-3 (площадью 808 кв. м) на зону Ж-1



Рисунок 33. Поселок Межсавод, улица Усть-Каменогорская, дом 15 в Красноглинском районе
Изменение части зоны ПК-1 (площадью 103,5 кв. м) на зону Ж-1

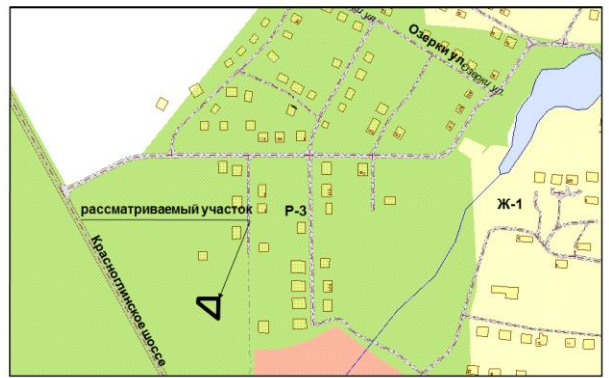


Рисунок 34. Поселок Межсавод «Озерки» в Красноглинском районе
Изменение части зоны Р-3 (площадью 554 кв. м) на зону Ж-1

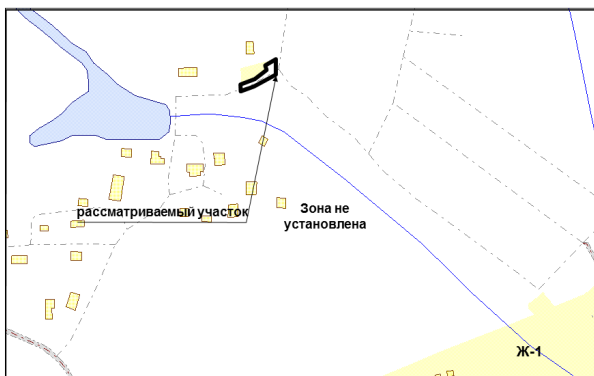


Рисунок 35. Поселок Горелый Хутор, участок № 21, земельный участок с кадастровым номером 63:17:2502021:0025 в Красноглинском районе
Установление зоны Ж-1 (площадью 224 кв. м)

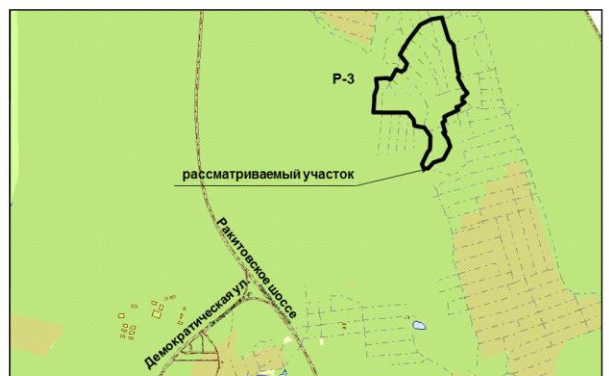


Рисунок 36. Кадастровые кварталы 63:01:0324001 и 63:01:0323004 в Красноглинском районе
Изменение части зоны Р-3 (площадью 206466 кв. м) на зону Ж-1

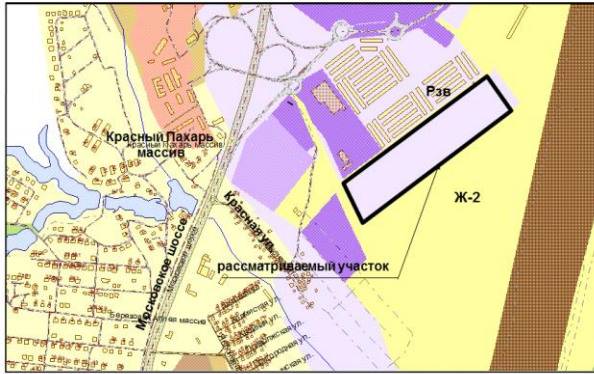


Рисунок 37. Поселок Красный Пахарь, земельный участок с кадастровым номером 63:01:0336002:552 в Красноглинском районе
Изменение части зоны Рзв (площадью 114600 кв. м) на зону Ж-2

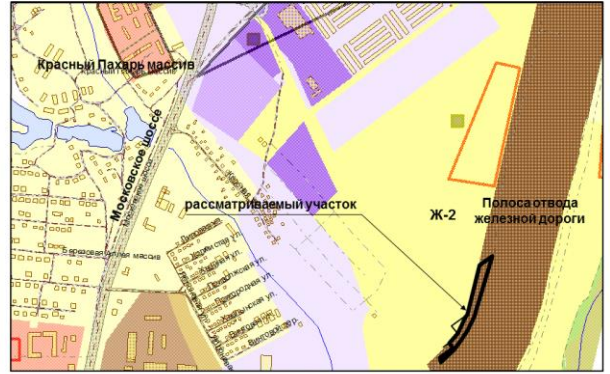


Рисунок 38. Поселок Красный Пахарь, земельный участок с кадастровым номером 63:01:0336002:20114 в Красноглинском районе
Изменение части полосы отвода железной дороги (площадью 11324,9 кв. м) на зону Ж-2

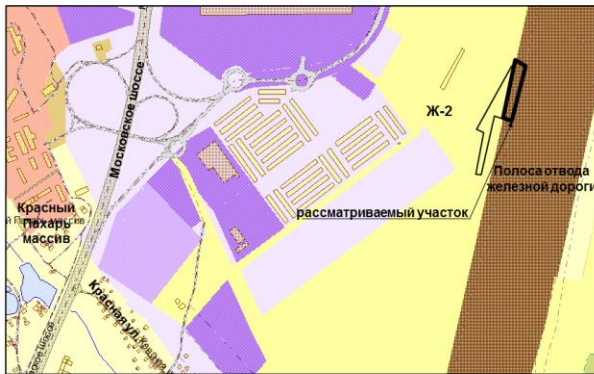


Рисунок 39. Поселок Красный Пахарь, земельный участок с кадастровым номером 63:01:0336002:9952 в Красноглинском районе
Изменение части полосы отвода железной дороги (площадью 5225,3 кв. м) на зону Ж-2



Рисунок 40. Поселок Красный Пахарь, земельный участок с кадастровым номером 63:01:0336002:9882 в Красноглинском районе
Изменение части полосы отвода железной дороги (площадью 2158,3 кв. м) на зону Ж-2

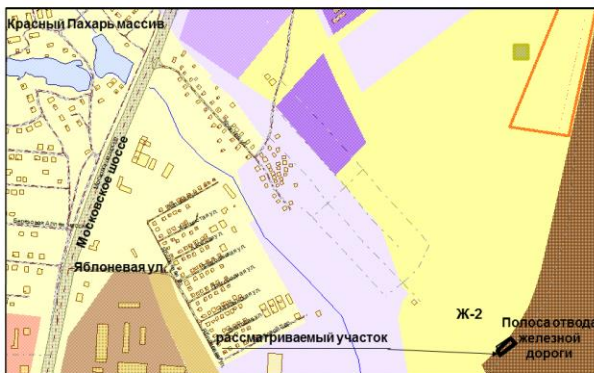


Рисунок 41. Поселок Красный Пахарь, земельный участок с кадастровым номером 63:01:0336002:20113 в Красноглинском районе
Изменение части полосы отвода железной дороги (площадью 1082,8 кв. м) на зону Ж-2

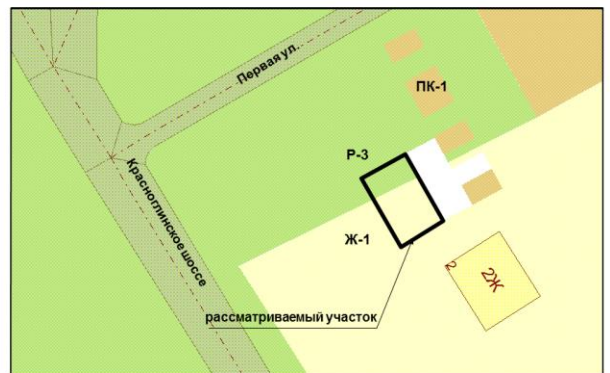


Рисунок 42. Поселок Управленческий, улица Первая, УР 65/6, НПК-323, 6/н в Красноглинском районе
Изменение частей зон Ж-1 и П-3 (площадью 146,8 кв. м) на зону ПК-1



Рисунок 43. Улица Шушенская, дом 50 в Октябрьском районе
Изменение частей зон Р-1 и Р-2 (площадью 1843 кв. м) на зону Ж-1

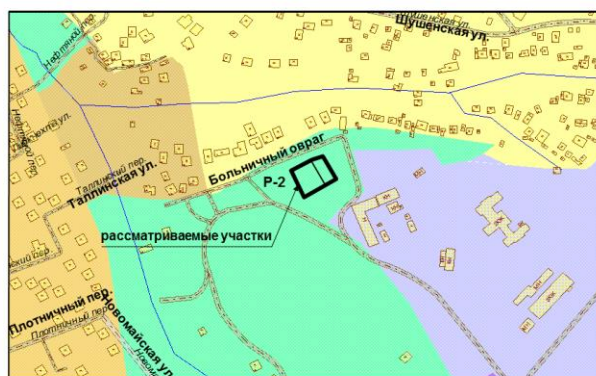


Рисунок 44. Больничный овраг, участок 29 в Октябрьском районе
Изменение части зоны Р-2 (площадью 1381 кв. м) на зону Ж-1

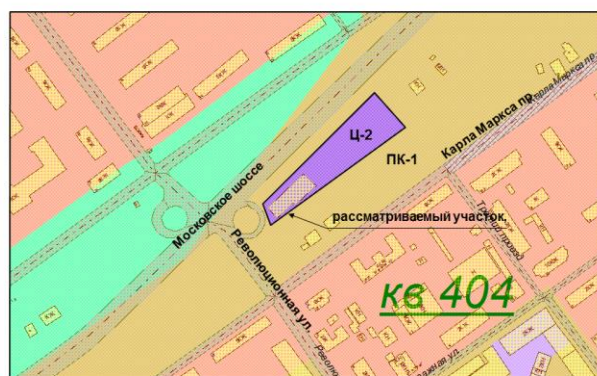


Рисунок 45. Проспект Карла Маркса/улица Революционная/Московское шоссе
в Октябрьском районе
Изменение части зоны Р-1 (площадью 109,7 кв. м) на зону Ж-1



Рисунок 46. Улица Днепропетровская, дом 3, земельные участки с кадастровыми номерами
63:01:0000000:9971 и 63:01:0634009:800 в Октябрьском районе
Изменение части зоны Ж-5 (площадью 445 кв. м) на зону Ж-1

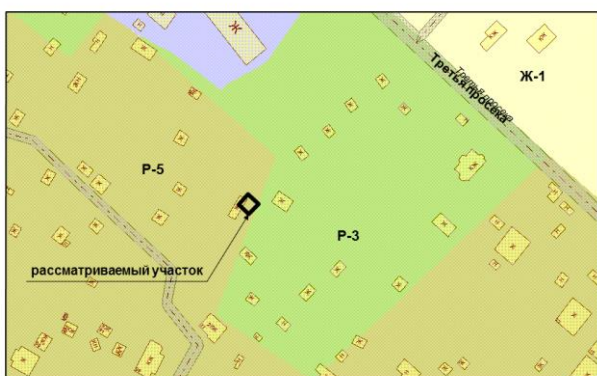


Рисунок 47. Просека 3, земельный участок с кадастровым номером 63:01:0637004:688
в Октябрьском районе
Изменение частей зон Р-3 и Р-5 (площадью 42 кв. м) на зону Ж-1

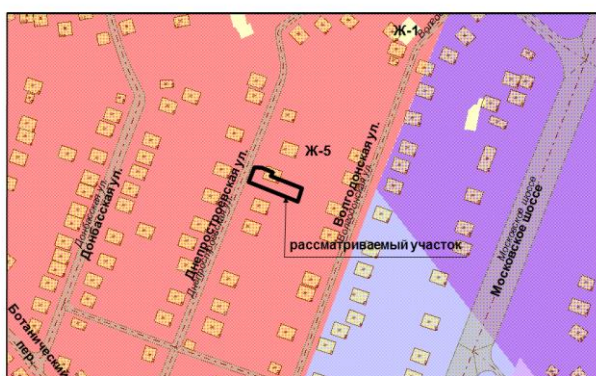


Рисунок 48. Улица Днепропетровская, участок № 37, земельный участок
с кадастровым номером 63:01:0000000:10120 в Октябрьском районе
Изменение части зоны Ж-5 (площадью 440 кв. м) на зону Ж-1

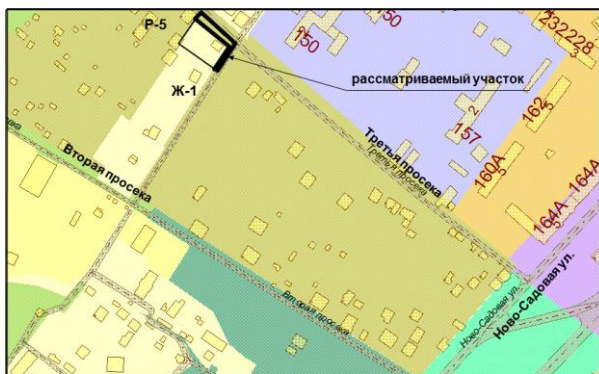


Рисунок 49. Улица Ново-Садовая, дом 162в, земельный участок с кадастровым номером 63:01:0637004:661 в Октябрьском районе
Изменение части зоны Р-5 (площадью 509,6 кв. м) на зону Ж-1

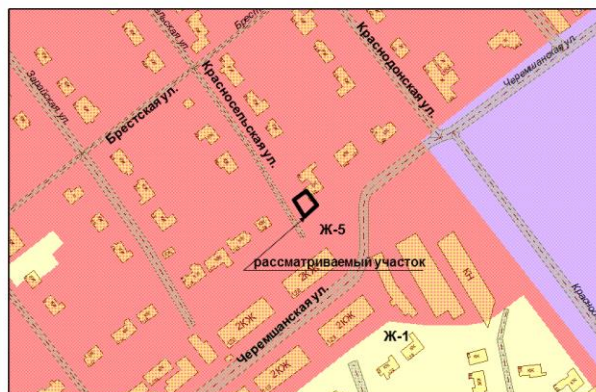
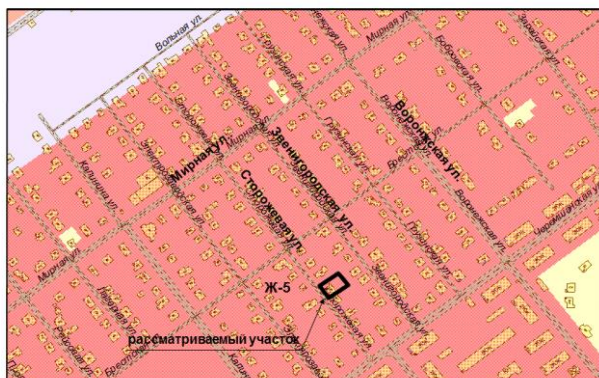
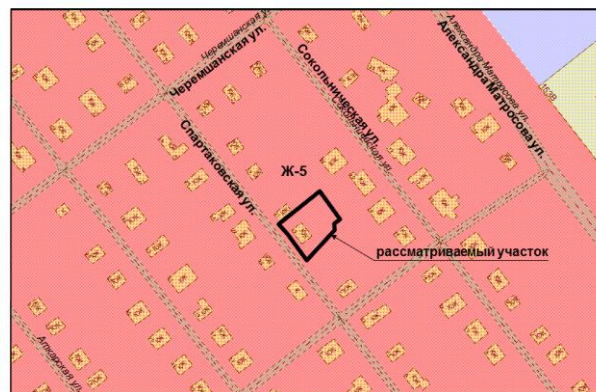


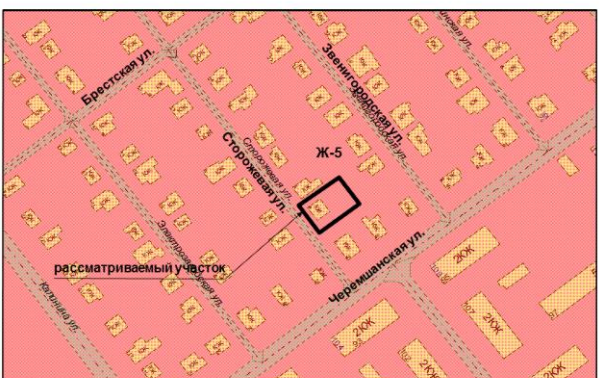
Рисунок 50. Улица Черемшанская, земельный участок с кадастровым кварталом 63:01:0716004 в Промышленном районе
Изменение части зоны Ж-5 (площадью 92 кв. м) на зону Ж-1



51. Улица Сторожевая, участок 10 в Промышленном районе
Изменение части зоны Ж-5 (площадью 484 кв. м) на зону Ж-1



52. Улица Спартакоская, дом 19 в Промышленном районе
Изменение части зоны Ж-5 (площадью 596 кв. м) на зону Ж-1



53. Улица Сторожевая, 4 в Промышленном районе
Изменение части зоны Ж-5 (площадью 494 кв. м) на зону Ж-1

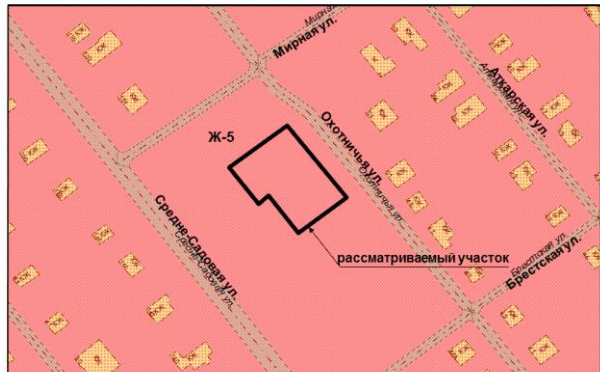


Рисунок 54. Улица Средне-Садовая/улица Охотничья, участок б/н в Промышленном районе
Изменение части зоны Ж-5 (площадью 1100 кв. м) на зону Ж-1

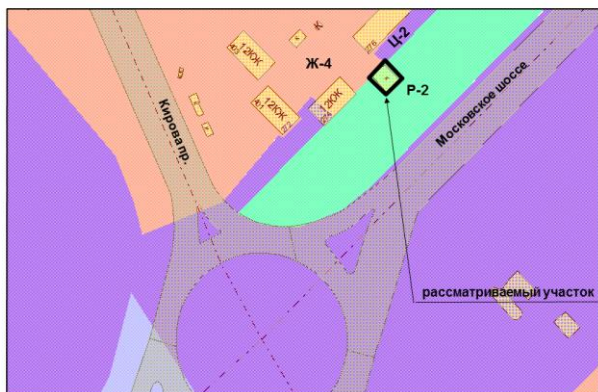


Рисунок 55. Московское шоссе, земельный участок с кадастровым номером 63:01:0707007:3102 в Промышленном районе
Изменение частей зон Р-2 и Ж-4 (площадью 150 кв. м) на зону Ц-2



Рисунок 56. Улица Ольховская, участок 6 «Б», земельный участок с кадастровым номером 63:01:0702004:643 в Промышленном районе
Изменение части зоны Р-2 (площадью 298 кв. м) на зону Ж-1

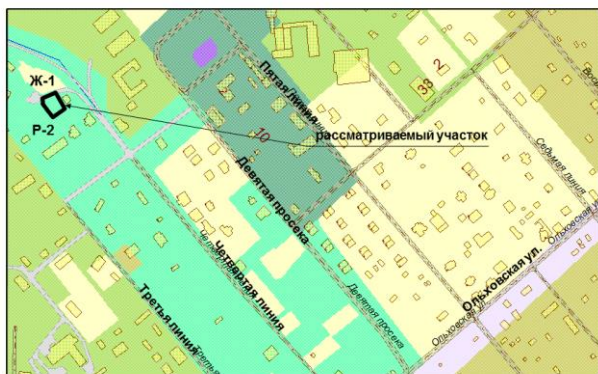


Рисунок 57. Барбошина поляна. Просека 9, участок 18, земельный участок с кадастровым номером 63:01:0637004:741 в Промышленном районе
Изменение части зоны Р-2 (площадью 585 кв. м) на зону Ж-1



Рисунок 58. Линия 5 (Барбошина поляна), участок 47-А; Барбошина поляна, линия 5, дом 47, земельные участки с кадастровыми номерами 63:01:0703007:665 и 63:01:0208003:911 в Промышленном районе
Изменение частей зон Р-2 и Р-5 (площадью 1193 кв. м) на зону Ж-1

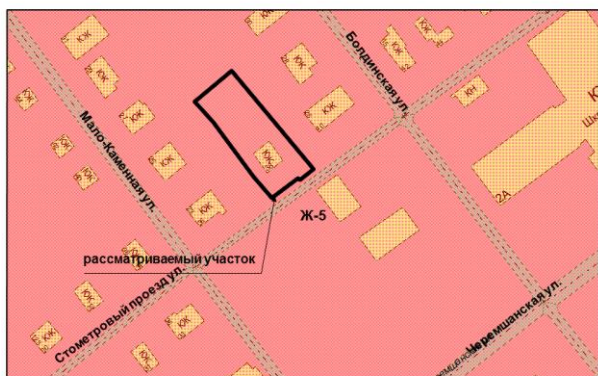


Рисунок 59. Улица Стометровый проезд, участок № 38 (старый № 83), земельный участок с кадастровым номером 63:01:0718001:596 в Промышленном районе
Изменение части зоны Ж-5 (площадью 744,1 кв. м) на зону Ж-1

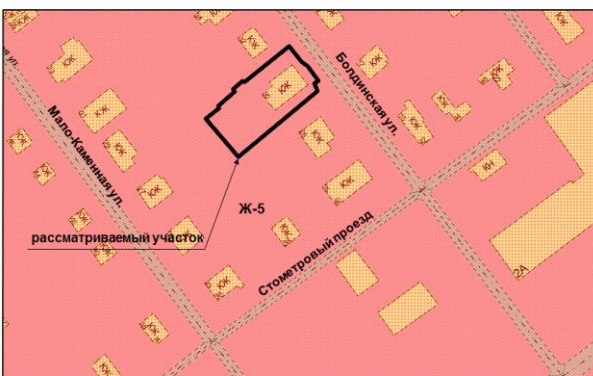


Рисунок 60. Улица Болдинская, участок № 40, земельный участок с кадастровым номером 63:01:0701002:584 в Промышленном районе
Изменение части зоны Ж-5 (площадью 597 кв. м) на зону Ж-1

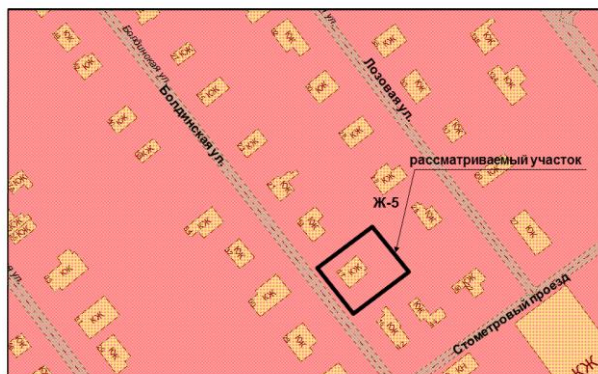


Рисунок 61. Улица Болдинская, участок № 17, земельный участок с кадастровым номером 63:01:0718001:1276 в Промышленном районе
Изменение части зоны Ж-5 (площадью 605 кв. м) на зону Ж-1



Рисунок 62. Улица Болдинская, земельный участок с кадастровым номером 63:01:0718001:1332 в Промышленном районе
Изменение части зоны Ж-5 (площадью 349 кв. м) на зону Ж-1

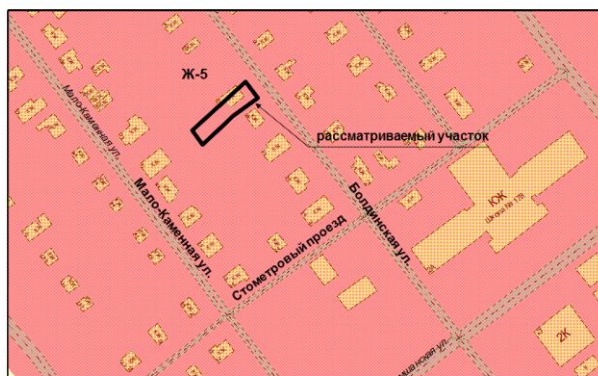


Рисунок 63. Улица Болдинская, земельный участок с кадастровым номером 63:01:0718001:1333 в Промышленном районе
Изменение части зоны Ж-5 (площадью 334 кв. м) на зону Ж-1

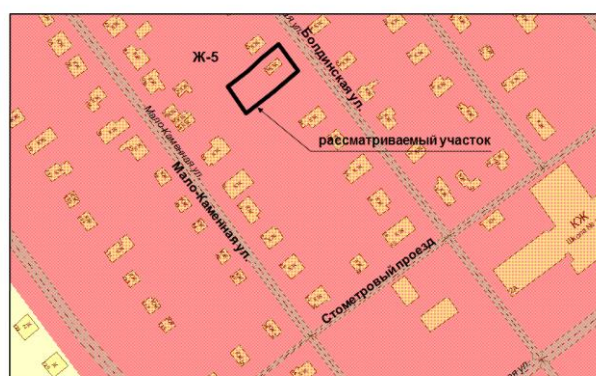


Рисунок 64. Улица Болдинская, дом 38, земельный участок с кадастровым номером 63:01:0718001:628 в Промышленном районе
Изменение части зоны Ж-5 (площадью 597 кв. м) на зону Ж-1



Рисунок 65. Улица Болдинская, дом 19, земельный участок с кадастровым номером 63:01:0718001:1213 в Промышленном районе
Изменение части зоны Ж-5 (площадью 434 кв. м) на зону Ж-1

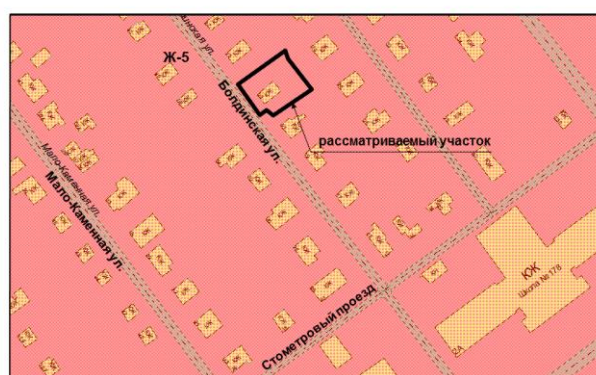


Рисунок 66. Улица Болдинская, участок № 23, земельный участок с кадастровым номером 63:01:0703002:1462 в Промышленном районе
Изменение части зоны Ж-5 (площадью 560 кв. м) на зону Ж-1

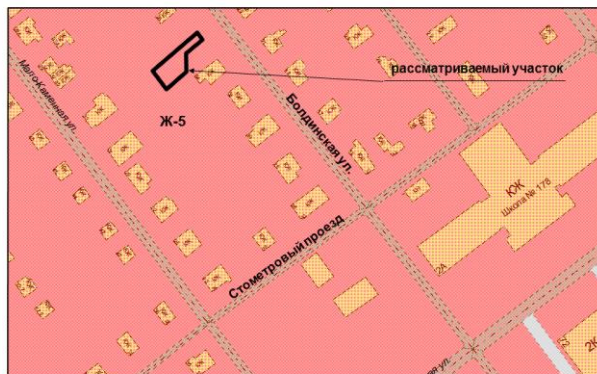


Рисунок 67. Улица Болдинская, участки № 36 «А», № 36 «Б», № 36 «В», земельные участки с кадастровыми номерами 63:01:0718001:1234, 63:01:0718001:1233 и 63:01:0718001:1232 в Промышленном районе
Изменение части зоны Ж-5 (площадью 169 кв. м) на зону Ж-1

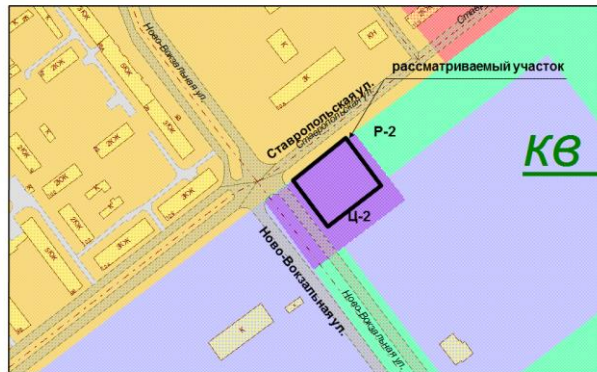


Рисунок 68. Улица Ставропольская, земельный участок с кадастровым номером 63:01:0722003:519 в Промышленном районе
Изменение частей зон Ц-2 и Р-2 (площадью 2538 кв. м) на зону Ц-5к



Рисунок 69. Барбошина поляна, Просека 8, земельный участок с кадастровым номером 63:01:0702002:43 в Промышленном районе
Изменение частей зон Р-5 и Рзв (площадью 1784,3 кв. м) на зону Ж-1

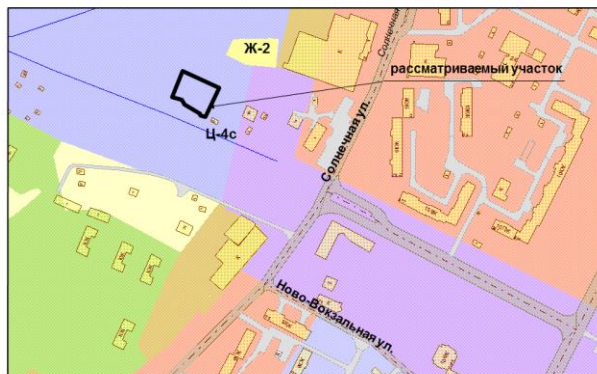


Рисунок 70. Улица Солнечная, дом 30А, корпус 2 в Промышленном районе
Изменение части зоны Ц-4с (площадью 1287 кв. м) на зону Ж-2

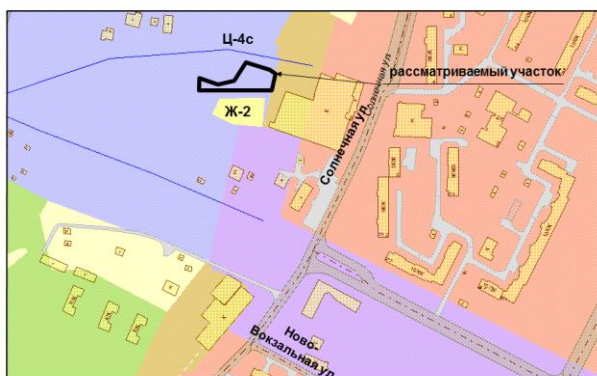


Рисунок 71. Улица Солнечная, дом 30Б, корпус 10 в Промышленном районе
Изменение части зоны Ц-4с (площадью 1152 кв. м) на зону Ж-2

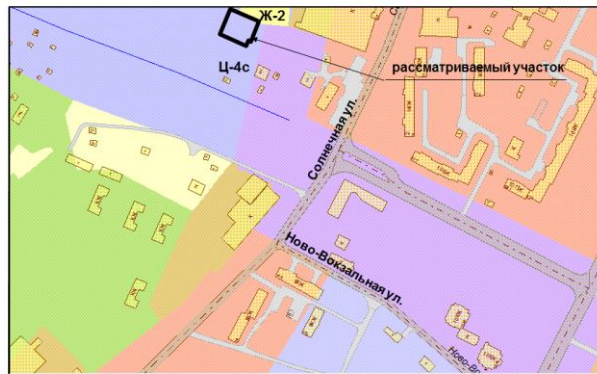


Рисунок 72. Улица Солнечная, дом 30Б, корпус 5 в Промышленном районе
Изменение части зоны Ц-4с (площадью 942 кв. м) на зону Ж-2



Рисунок 73. Пос. Дома ЭМО, улица Третья, участок № 9 в Промышленном районе
Изменение части зоны P-3 (площадью 1287 кв. м) на зону Ж-1

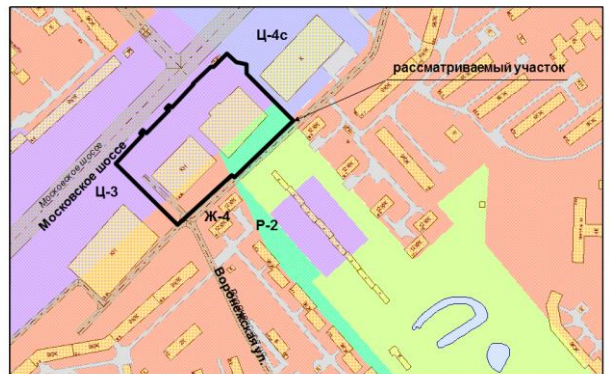


Рисунок 74. Московское шоссе, дома 163 А, 163 «Б» в Промышленном районе
Изменение частей зон Ж-4, Ц-3, P-2 и Ц-4с (площадью 18635,5 кв. м) на зону Ц-2



Рисунок 75. 75 просека, 9 проезд в Промышленном районе
Изменение части зоны ПК-1 (площадью 77 кв. м) на зону Ж-1

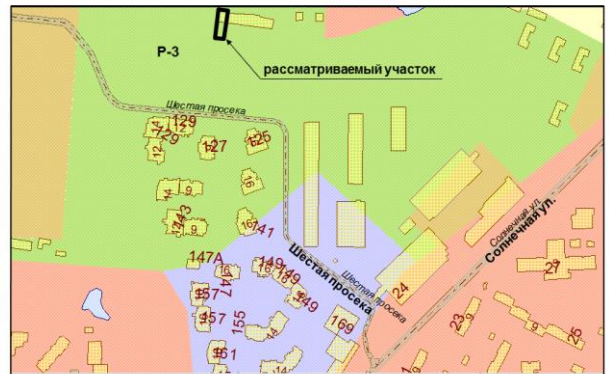


Рисунок 76. Просека 6, участок б/н, земельный участок с кадастровым номером 63:01:0703001:61
в Промышленном районе
Изменение части зоны P-3 (площадью 456 кв. м) на зону Ж-2



Рисунок 77. Просека 6, участок б/н, земельный участок с кадастровым номером 63:01:0703001:53
в Промышленном районе
Изменение части зоны P-3 (площадью 632 кв. м) на зону Ж-2



Рисунок 78. Просека 6, участок б/н, земельный участок с кадастровым номером 63:01:0703001:67
в Промышленном районе
Изменение части зоны P-3 (площадью 384,1 кв. м) на зону Ж-2

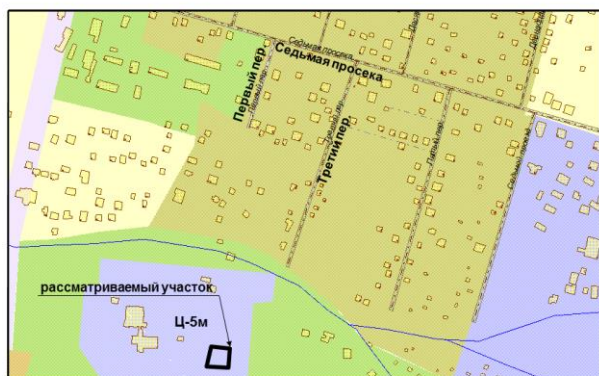


Рисунок 79. Просека 6, участок 6/н, земельный участок с кадастровым номером 63:01:0703001:91 в Промышленном районе
Изменение части зоны Ц-5м (площадью 916,8 кв. м) на зону Ж-2



Рисунок 80. Просека 6, участок 6/н, земельный участок с кадастровым номером 63:01:0703001:1602 в Промышленном районе
Изменение части зоны Р-3 (площадью 1799 кв. м) на зону Ж-2



Рисунок 81. Просека 6, участок 6/н, земельные участки с кадастровыми номерами 63:01:0703001:1613 и 63:01:0703001:1614 в Промышленном районе
Изменение частей зон Ц-5м и Р-3 (площадью 12427 кв. м) на зону Ж-2

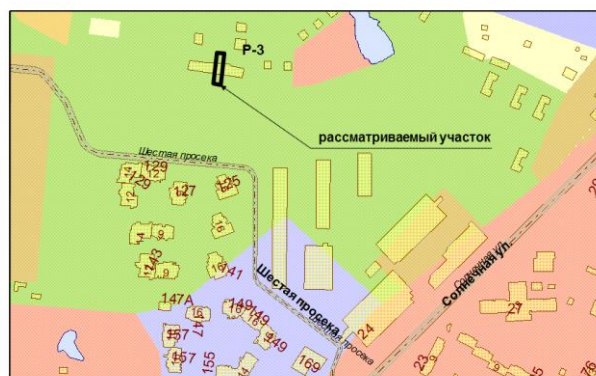


Рисунок 82. Просека 6, участок 6/н, земельный участок с кадастровым номером 63:01:0703001:65 в Промышленном районе
Изменение части зоны Р-3 (площадью 385,4 кв. м) на зону Ж-2



Рисунок 83. Просека 6, участок 6/н, земельный участок с кадастровым номером 63:01:0703001:87 в Промышленном районе
Изменение части зоны Р-3 (площадью 1041,7 кв. м) на зону Ж-2



Рисунок 84. Просека 6, участок 6/н, земельный участок с кадастровым номером 63:01:0703001:88 в Промышленном районе
Изменение части зоны Р-3 (площадью 1034,4 кв. м) на зону Ж-2

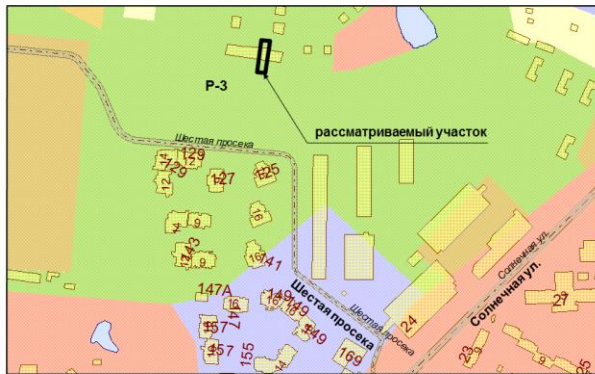


Рисунок 85. Просека 6, участок 6/н, земельный участок с кадастровым номером 63:01:0703001:66 в Промышленном районе
Изменение части зоны Р-3 (площадью 384,7 кв. м) на зону Ж-2

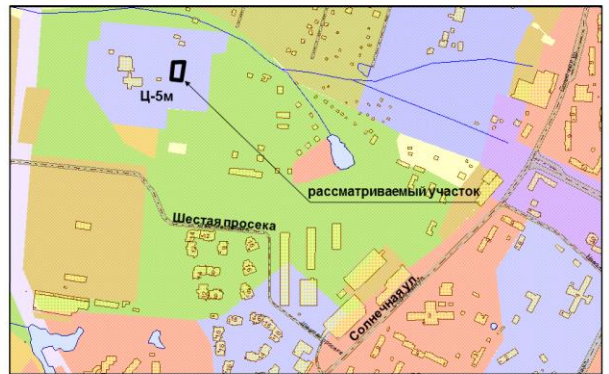


Рисунок 86. Шестая просека, земельный участок с кадастровым номером 63:01:0703001:1601 в Промышленном районе
Изменение части зоны Ц-5м (площадью 1037 кв. м) на зону Ж-2



Рисунок 87. Девятая просека, участок № 105, земельный участок с кадастровым номером 63:01:0704007:650 в Промышленном районе
Изменение части зоны Р-2 (площадью 2206 кв. м) на зону Ж-1

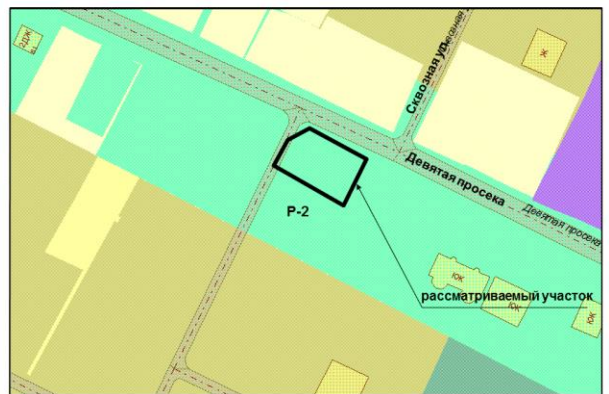


Рисунок 88. 5 Линия (Барбошина поляна), участок № 95, земельный участок с кадастровым номером 63:01:0704007:0017 в Промышленном районе
Изменение части зоны Р-2 (площадью 580,40 кв. м) на зону Ж-1

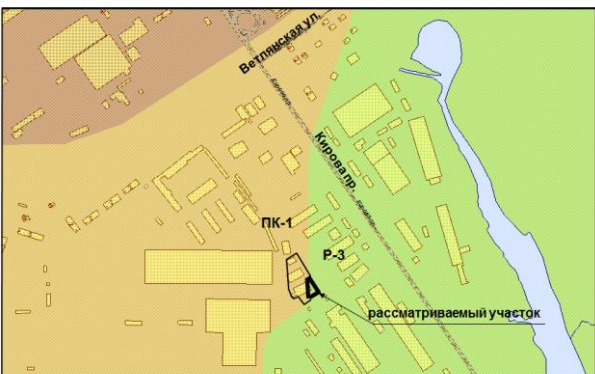


Рисунок 89. Проспект Кирова, 2 в Промышленном районе
Изменение части зоны Р-3 (площадью 808,17 кв. м) на зону ПК-1

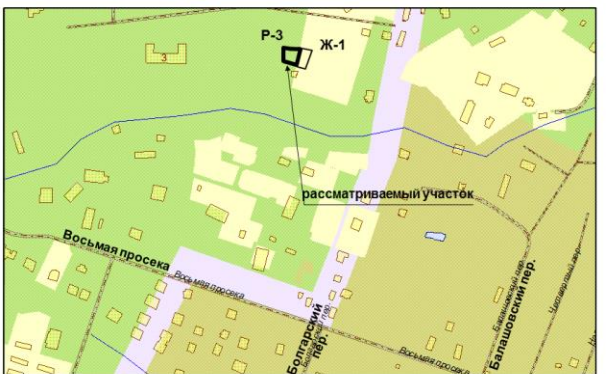


Рисунок 90. Барбошина поляна, Просека 9, СТ «Дружба», участок № 2 в Промышленном районе
Изменение части зоны Р-3 (площадью 426,5 кв. м) на зону Ж-1

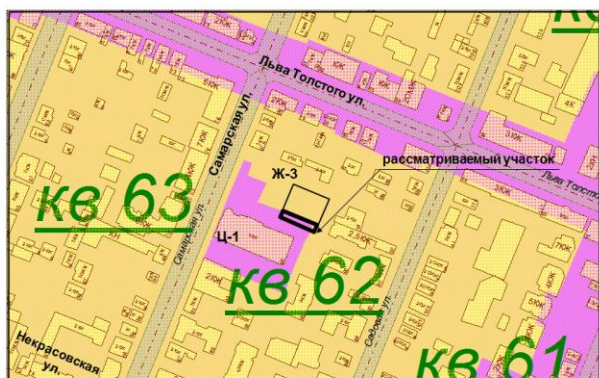


Рисунок 91. Улица Самарская в Самарском районе
Изменение части зоны Ц-1 (площадью 65,1 кв. м) на зону Ж-3

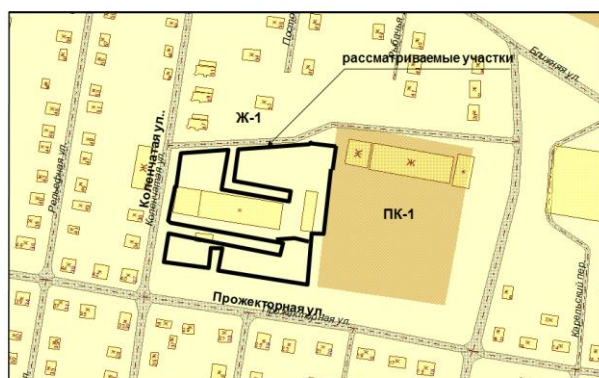


Рисунок 92. Улица Коленчатая, 41 в Советском районе
Изменение части зоны Ж-1 (площадью 8556,4 кв. м) на зону ПК-1

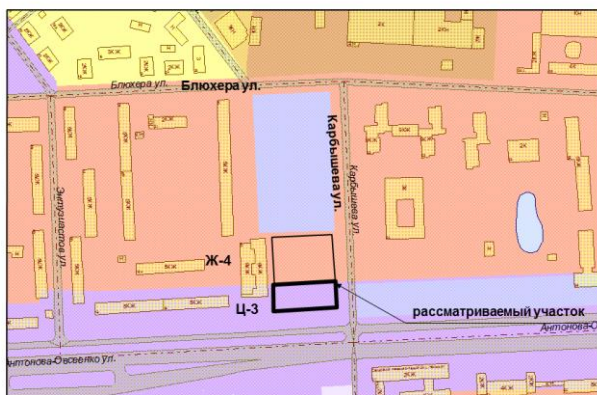


Рисунок 93. Улица Антонова-Овсienko, земельный участок с кадастровым номером 63:01:0901004:1871 в Советском районе
Изменение части зоны Ц-3 (площадью 1763,4 кв. м) на зону Ж-4

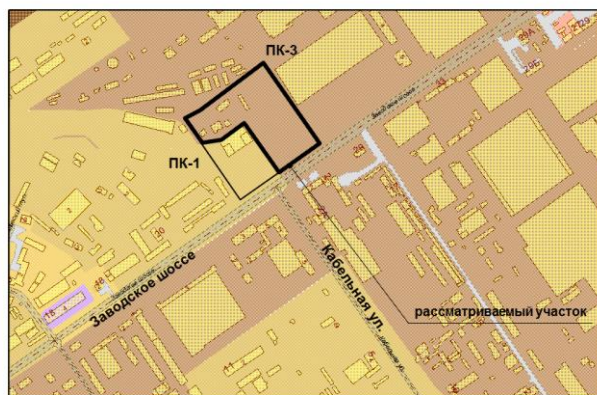


Рисунок 94. Улица Калинина, земельный участок с кадастровым номером 63:01:0925007:727 в Советском районе
Изменение части зоны ПК-3 (площадью 32431,9 кв. м) на зону ПК-1

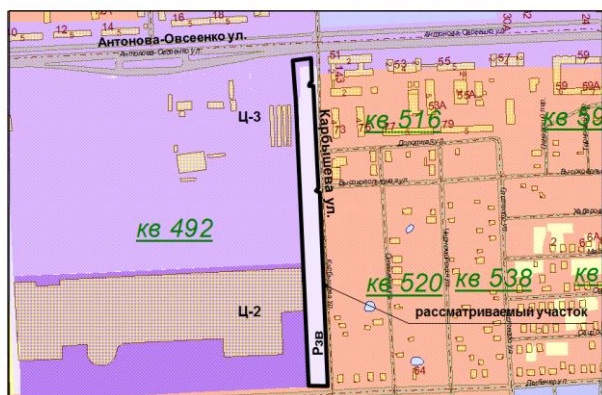


Рисунок 95. Границы улиц Ивана Булкина, Антонова-Овсienko, Карбышева и Дыбенко в Советском районе
Изменение частей зон Р-3в и Ц-3 (площадью 21334 кв. м) на зону Ц-2

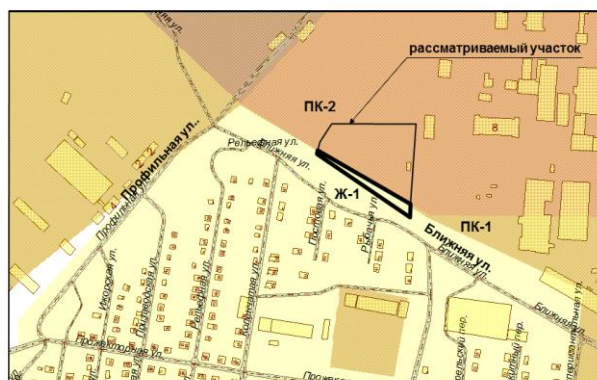


Рисунок 96. Проезд Мальцева, земельный участок с кадастровым номером 63:01:0926004:886 в Советском районе
Изменение частей зон ПК-1 и Ж-1 (площадью 1349,4 кв. м) на зону ПК-2