



**ПРЕДСЕДАТЕЛЬ СОВЕТА ДЕПУТАТОВ  
КИРОВСКОГО ВНУТРИГОРОДСКОГО РАЙОНА  
ГОРОДСКОГО ОКРУГА САМАРА**

---

443077, г. Самара, пр. Кирова, 157, Тел.(846) 995-25-15

**ПОСТАНОВЛЕНИЕ**

от « 16 » ДЕКАБРЯ 2016 г. № 10

О назначении публичных слушаний по проекту планировки территории и проекту межевания территории в целях размещения линейного объекта «Реконструкция ВЛ-110 кВ «Красноглинская-3,4» в Кировском и Красноглинском внутригородских районах городского округа Самара

На основании ст. 45, п. 5 ст. 46 Градостроительного кодекса Российской Федерации, статьи 28 Федерального закона от 06.10.2003 № 131-ФЗ «Об общих принципах организации местного самоуправления в Российской Федерации», Закона Самарской области от 06.07.2015 № 74-ГД «О разграничении полномочий между органами местного самоуправления городского округа Самара по решению вопросов местного значения внутригородских районов», Устава Кировского внутригородского района городского округа Самара, руководствуясь Положением «Об утверждении положения «О публичных слушаниях в Кировском внутригородском районе городского округа Самара», утвержденным решением Думы городского округа Самара от 27.08.2015 № 656, распоряжения Департамента строительства и архитектуры городского округа Самара от 01.07.2015 № РД-685 «О разрешении филиалу ОАО «МРСК-Волги»-«Самарские распределительные сети» подготовки документации по планировке территории в городском округе Самара в целях размещения линейного



объекта «Реконструкция ВЛ-110 кВ «Красноглинская-3,4» в Кировском и Красноглинском районах городского округа Самара, ПОСТАНОВЛЯЮ:

1. Назначить проведение публичных слушаний по проекту планировки территории (приложение № 1) и проекту межевания территории (приложения № 2) в целях размещения линейного объекта «Реконструкция ВЛ-110 кВ «Красноглинская-3,4» в Кировском и Красноглинском внутригородских районах городского округа Самара (далее – Проекты) в форме сбора мнений (отзывов) жителей Кировского внутригородского района городского округа Самара.

2. Провести публичные слушания по Проектам в период с 20.12.2016 г. по 27.01.2017 г., в соответствии с графиком проведения публичных слушаний по проекту планировки и проекту межевания территории линейного объекта «Реконструкция ВЛ-110 кВ «Красноглинская-3,4» в Кировском и Красноглинском внутригородских районах городского округа Самара (приложение № 3).

3. Определить органом, уполномоченным на подготовку и проведение публичных слушаний, Администрацию Кировского внутригородского района городского округа Самара.

4. В целях ознакомления населения Кировского внутригородского района городского округа Самара с Проектами проведения по ним публичных слушаний, Администрации Кировского внутригородского района городского округа Самара:

4.1. официально опубликовать (обнародовать) настоящее Постановление на официальном сайте Думы городского округа Самара [www.gorduma.samara.ru](http://www.gorduma.samara.ru) в подразделе «Официальное опубликование. Кировский внутригородской район городского округа Самара» и на сайте Администрации городского округа Самара [www.samadm.ru](http://www.samadm.ru) в подразделе «Кировский район. Официальное опубликование»;

4.2. провести публичные слушания посредством участия жителей Кировского внутригородского района городского округа Самара в обсуждении Проектов в форме сбора мнений (отзывов) жителей Кировского внутригородского района с использованием средств Интернета, почтовой связи, электронной почты;



4.3. обеспечить прием мнений (отзывов), предложений и замечаний по Проектам, поступивших от жителей Кировского внутригородского района, которые вправе представить их лично или направить по почте в письменном виде по адресу: 443077, г. Самара, пр. Кирова, 157, либо по электронной почте [admkir@samadm.ru](mailto:admkir@samadm.ru) в Администрацию Кировского внутригородского района городского округа Самара начиная с 20.12.2016 г. по 17.01.2017 г. (включительно);

4.4. обеспечить рассмотрение мнений (отзывов), замечаний и предложений по Проектам, поступивших от жителей Кировского внутригородского района и подготовку рекомендаций по ним в соответствии с Положением «О публичных слушаниях в Кировском внутригородском районе городского округа Самара», утвержденным решением Думы городского округа Самара от 27.08.2015 №656;


4.5. зафиксировать проведение публичных слушаний по Проектам и их результаты в протоколе публичных слушаний и заключении о результатах публичных слушаний;

4.6. официально опубликовать (обнародовать) настоящее Постановление на официальном сайте Думы городского округа Самара ([www.gorduma.samara.ru](http://www.gorduma.samara.ru)) в подразделе «Официальное опубликование. Кировского внутригородской район городского округа Самара» заключение о результатах публичных слушаний и на сайте Администрации городского округа Самара [www.samadm.ru](http://www.samadm.ru) в подразделе «Кировский район. Официальное опубликование»;

4.7. направить протокол публичных слушаний и заключение о результатах публичных слушаний в течение 10 дней со дня окончания проведения публичных слушаний Председателю Совета депутатов Кировского внутригородского района городского округа Самара.

5. Настоящее Постановление вступает в силу со дня его принятия.

Председатель  
Совета депутатов



А.Я.Киреев



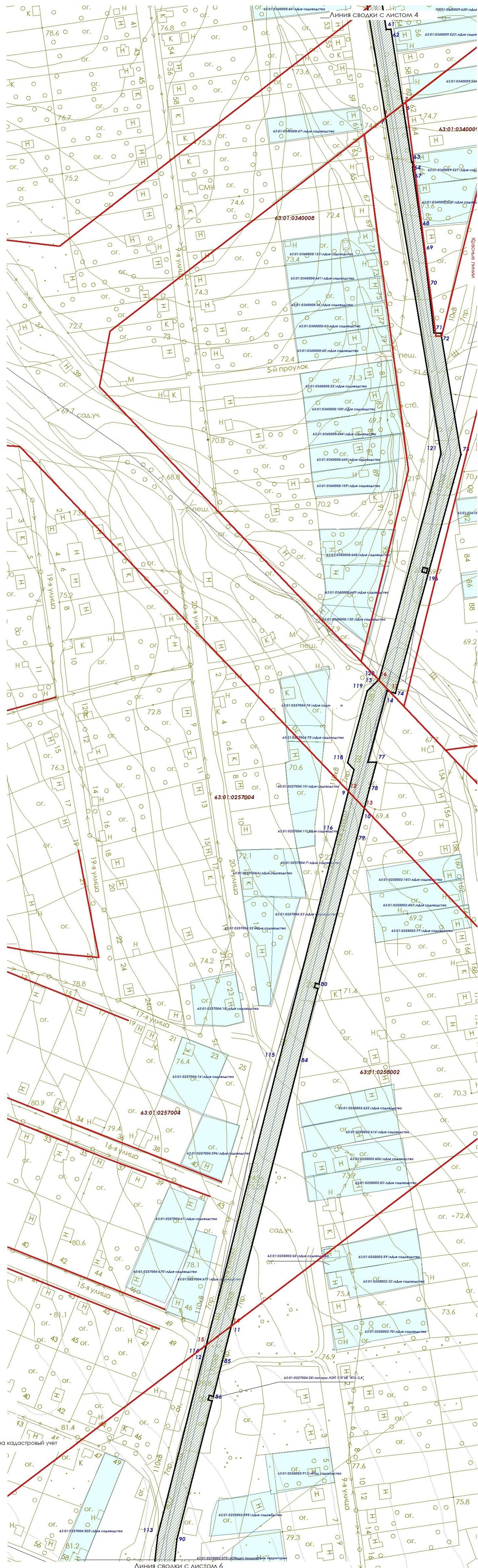
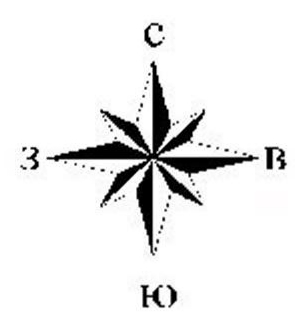
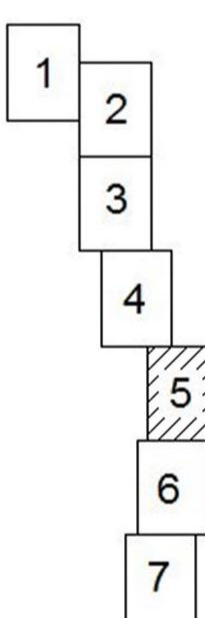


Схема расположения листов



Условные обозначения:

- - ось ВА 110 кв
- - действующие красные линии
- - устанавливаемые красные линии
- - - - красные линии, подлежащие отмене
- - граница зоны планируемого размещения объекта
- - граница проектируемой территории
- - граница района
- 63:01:0402001 - кадастровый номер квартала
- - граница кадастровых кварталов
- 1 - номер поворотной точки красной линии
- 1 - номер поворотной точки проектируемой территории
- граница и территория земельных участков, поставленных на кадастровый учет
- граница проектирования
- граница зоны планируемого размещения объекта "Реконструкция ВА-110 кв" Красноглинская - 3,4" в том числе объектов капитального строительства

ПРИМЕЧАНИЯ:

1. В проекте планировки территории не отображены линии отступа от красных линий в целях определения места допустимого размещения полосы отвода объекта "Реконструкция ВА-110 кв" Красноглинская - 3,4" в Кировском и Красноглинском районах г.о. Самара, в связи с тем, что линии отступа совпадают с красной линией.
2. Водные объекты общего пользования, береговые полосы и проходы к ним в границах разрабатываемой документации по планировке территории отсутствуют.
3. Планируемые объекты капитального строительства федерального, регионального и местного значения в границах разработки документации по планировке территории отсутствуют.
4. Объекты капитального строительства федерального, регионального и местного значения в границах разработки документации по планировке территории отсутствуют.
5. Красные линии с таблицами координат поворотных точек отображены на чертеже («Чертеж красных линий» основной (утверждаемой) части проекта планировки территории).
6. Границы зон планируемого размещения объектов, в том числе объектов капитального строительства совпадают с границей проектирования объекта.

УТВЕРЖДАЮ:

Глава городского округа Самара \_\_\_\_\_ /О.В. Фурсов/

СОГЛАСОВАНО:

Руководитель Департамента градостроительства  
городского округа Самара \_\_\_\_\_ /С.В. Рубаков/

Заместитель руководителя Департамента градостроительства  
городского округа Самара \_\_\_\_\_ /С.Н. Шанов/

Заместитель руководителя управления инженерной инфраструктуры  
Департамента градостроительства  
городского округа Самара \_\_\_\_\_ /Н.Н. Марчук/

| Изм.   |  | Кол.уч. | Лист   | № доп.                  | Подпись | Дата |
|--|--|---------|--------|-------------------------|---------|------|
| <b>Договор №1650-003409 от 06.07.2016 г.</b>   |  |         |        |                         |         |      |
| Документация по планировке территории в городском округе Самара в целях размещения линейного объекта "Реконструкция ВА-110 кв" Красноглинская - 3,4" в Кировском и Красноглинском районах г.о. Самара. |  |         |        |                         |         |      |
| Проект планировки территории   |  |         | Стадия | Лист                    | Листов  |      |
| Директор Войтенко А.Н.   |  |         | П      | 5                       | 7       |      |
| Составил Остиков Н.С.  |  |         |        |                         |         |      |
| Чертеж проекта планировки территории<br>М 1:1000   |  |         |        | ООО «Регион»<br>2016 г. |         |      |
| Формат А1  |  |         |        |                         |         |      |



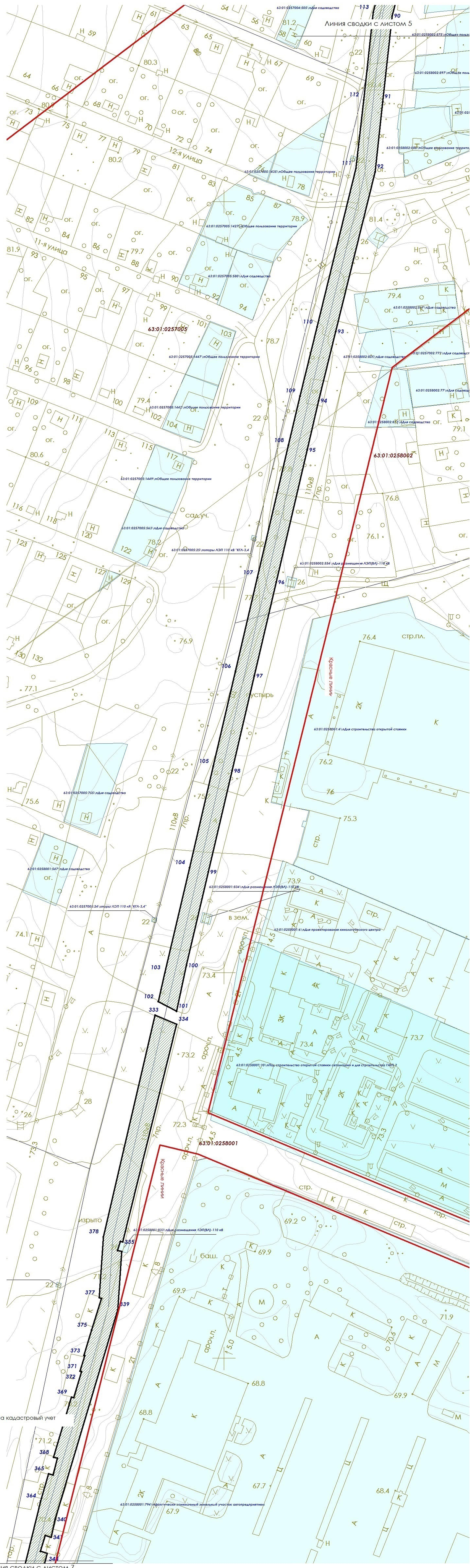
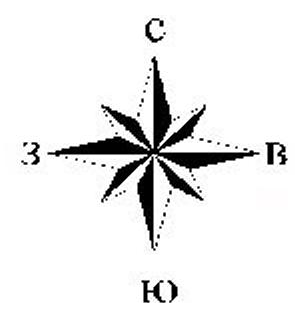
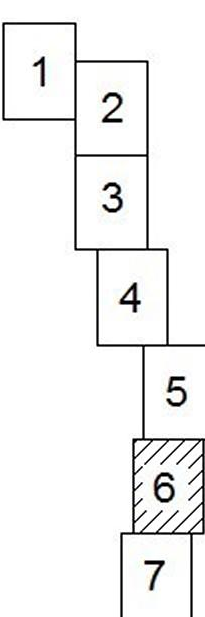


Схема расположения листов



**Условные обозначения:**

- ось ВЛ 110 кВ
- действующие красные линии
- устанавливаемые красные линии
- красные линии, подлежащие отмене
- граница проектируемой территории
- граница района
- кадастровый номер квартала
- граница кадастровых кварталов
- номер поворотной точки красной линии
- номер поворотной точки проектируемой территории
- граница и территория земельных участков, поставленных на кадастровый учет
- граница проектирования
- граница зоны планируемого размещения объекта "Реконструкция ВЛ-110 кВ" Красноглинская - 3,4" в том числе объектов капитального строительства

**ПРИМЕЧАНИЯ:**

1. В проекте планировки территории не отображены линии отступа от красных линий в целях определения места допустимого размещения полосы отвода объекта "Реконструкция ВЛ-110 кВ" Красноглинская - 3,4" в Кировском и Красноглинском районах г.о. Самара, в связи с тем, что линии отступа совпадают с красной линией.
2. Водные объекты общего пользования, береговые полосы и проходы к ним в границах разрабатываемой документации по планировке территории отсутствуют.
3. Планируемые объекты капитального строительства федерального, регионального и местного значения в границах разработки документации по планировке территории отсутствуют.
4. Объекты капитального строительства федерального, регионального и местного значения в границах разработки документации по планировке территории отсутствуют.
5. Красные линии с таблицами координат поворотных точек отображены на чертеже (Чертеж красных линий) основной (утверждаемой) части проекта планировки территории.
6. Границы зон планируемого размещения объектов, в том числе объектов капитального строительства совпадают с границей проектирования объекта.

УТВЕРЖДАЮ:

Глава городского округа Самара \_\_\_\_\_ /О.В. Фурсов/

СОГЛАСОВАНО:

Руководитель Департамента градостроительства  
городского округа Самара \_\_\_\_\_ /С.В. Рубаков/

Заместитель руководителя Департамента градостроительства  
городского округа Самара \_\_\_\_\_ /С.Н. Шанов/

Заместитель руководителя управления инженерной инфраструктуры  
Департамента градостроительства  
городского округа Самара \_\_\_\_\_ /Н.Н. Марчук/

|   |                       |  |               |
|---|-----------------------|--|---------------|
|   |                       | <b>Договор №1650-003409 от 06.07.2016 г.</b>   |               |
|   |                       | Документация по планировке территории в городском округе Самара в целях размещения линейного объекта "Реконструкция ВЛ-110 кВ" Красноглинская - 3,4" в Кировском и Красноглинском районах г.о. Самара. |               |
| <b>Изм.</b>                                 | <b>Кол.уч.</b>        | <b>Лист</b>  | <b>№до</b>    |
| <b>Составил</b>                             | <b>Остановов Н.С.</b> | <b>Проект планировки территории</b>  | <b>Стадия</b> |
| <b>Войтенко А.Н.</b>                        |                       |  | <b>Лист</b>   |
|   |                       |  | <b>Листов</b> |
|   |                       |  | <b>П</b>      |
|   |                       |  | <b>6</b>      |
|   |                       |  | <b>7</b>      |
| <b>Чертеж проекта планировки территории</b> |                       | <b>ООО «Регион»</b>  |               |
| <b>М 1:1000</b>                             |                       | <b>2016 г.</b>   |               |
| <b>Формат А1</b>                            |                       |  |               |



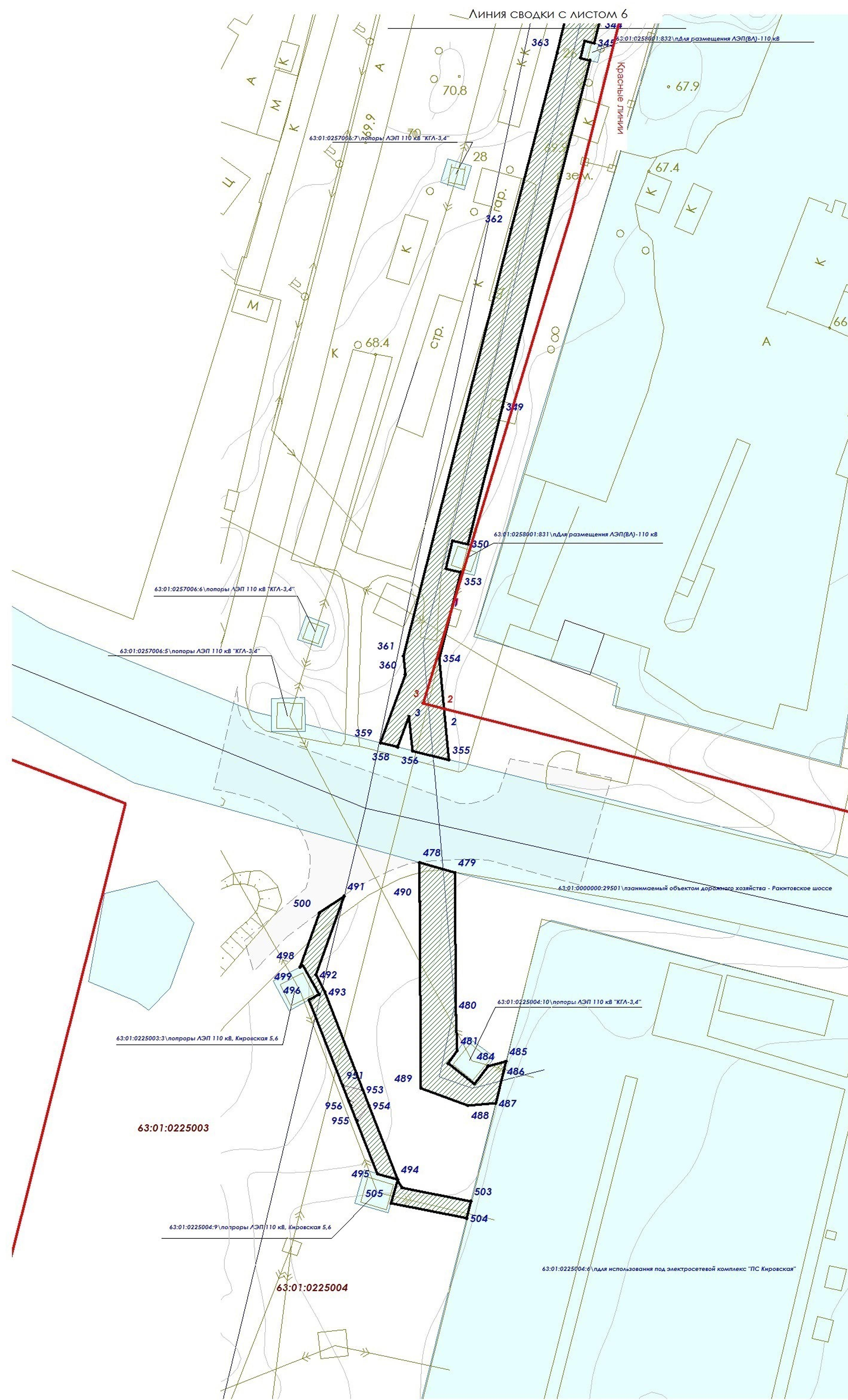
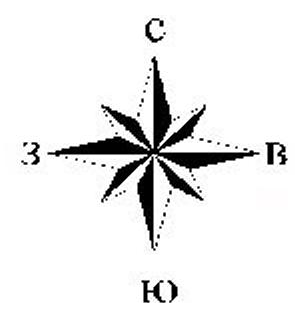
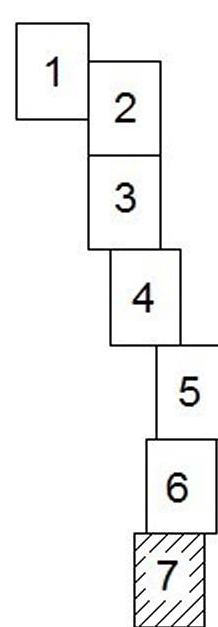


Схема расположения листов



Условные обозначения:

- ось ВА 110 кВ
- действующие красные линии
- устанавливаемые красные линии
- красные линии, подлежащие отмене
- граница проектируемой территории
- граница района
- кадастровый номер квартала
- граница кадастровых кварталов
- 1 - номер поворотной точки образуемого земельного участка
- номер поворотной точки красной линии
- 1 - номер поворотной точки проектируемой территории
- граница и территория земельных участков, поставленных на кадастровый учет
- граница проектирования
- граница зоны планируемого размещения объекта "Реконструкция ВА-110 кВ Красноглинская - 3,4" в том числе объектов капитального строительства

ПРИМЕЧАНИЯ:

1. В проекте планировки территории не отображены линии отступа от красных линий в целях определения места допустимого размещения полосы отвода объекта "Реконструкция ВА-110 кВ Красноглинская - 3,4" в Кировском и Красноглинском районах г.о. Самара, в связи с тем, что линии отступа совпадают с красной линией.
2. Водные объекты общего пользования, береговые полосы и проходы к ним в границах разрабатываемой документации по планировке территории отсутствуют.
3. Планируемые объекты капитального строительства федерального, регионального и местного значения в границах разработки документации по планировке территории отсутствуют.
4. Объекты капитального строительства федерального, регионального и местного значения в границах разработки документации по планировке территории отсутствуют.
5. Красные линии с таблицами координат поворотных точек отображены на чертеже «Чертеж красных линий» основной (утверждаемой) части проекта планировки территории.
6. Границы зон планируемого размещения объектов, в том числе объектов капитального строительства совпадают с границей проектирования объекта.

УТВЕРЖДАЮ:

Глава городского округа Самара \_\_\_\_\_ /О.В. Фурсов/

СОГЛАСОВАНО:

Руководитель Департамента градостроительства  
городского округа Самара \_\_\_\_\_ /С.В. Рубаков/

Заместитель руководителя Департамента градостроительства  
городского округа Самара \_\_\_\_\_ /С.Н. Шанов/

Заместитель руководителя управления инженерной инфраструктуры  
Департамента градостроительства  
городского округа Самара \_\_\_\_\_ /Н.Н. Марчук/

|          |        |      |      |   |      |  |
|----------|--------|------|------|---|------|--|
|          |        |      |      | <b>Договор №1650-003409 от 06.07.2016 г.</b>  |      |  |
|          |        |      |      | Документация по планировке территории в городском округе Самара в целях размещения линейного объекта "Реконструкция ВА-110 кВ Красноглинская - 3,4" в Кировском и Красноглинском районах г.о. Самара. |      |  |
| Изм.     | Кол.уч | Лист | № до | Подпись   | Дата |  |
| Директор |        |      |      |   |      |  |
| Составил |        |      |      |   |      |  |
|          |        |      |      | Проект планировки территории  |      |  |
|          |        |      |      | Чертеж проекта планировки территории М 1:1000   |      |  |
|          |        |      |      | ООО «Регион» 2016 г.  |      |  |
|          |        |      |      | Формат А1   |      |  |



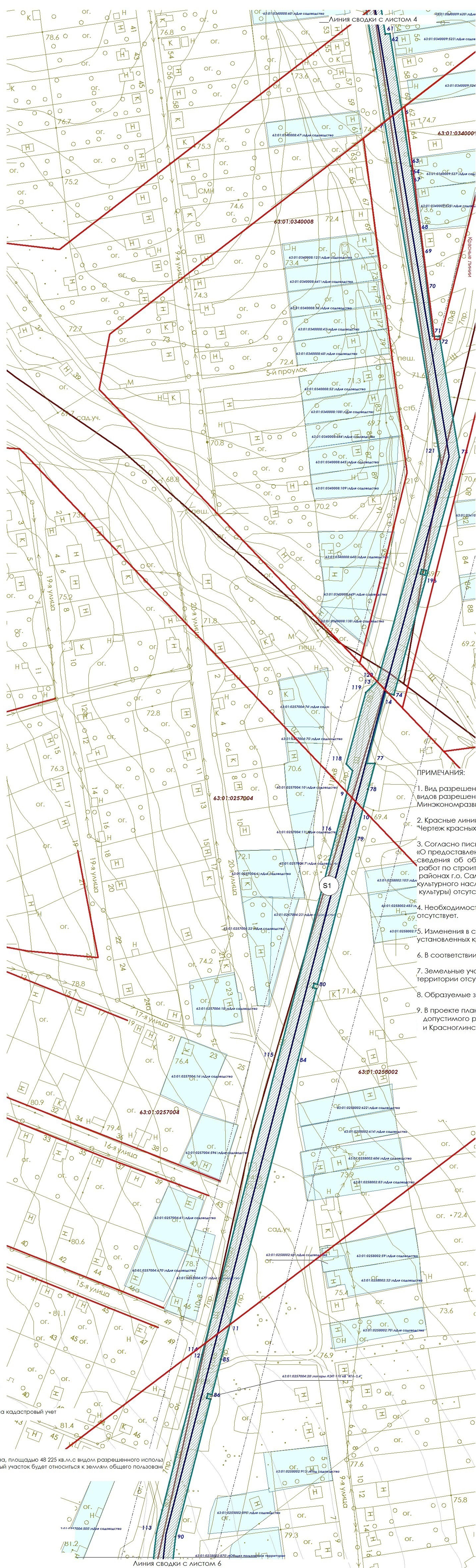
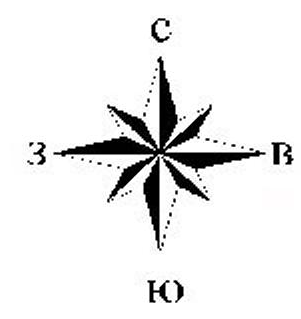


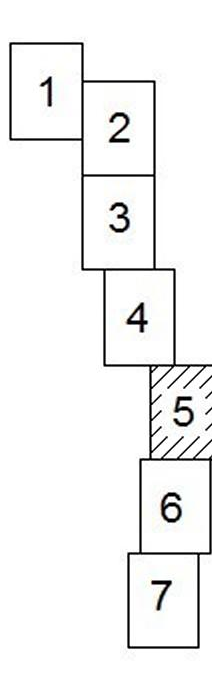
Таблица 1  
Ведомость образуемых земельных участков, государственная собственность, на которые не разграничена, подлежащие под  
размещению объекта: «Реконструкция ВЛ-110 кВ «Красноглинская-3,4»»

| № п/п | Эксп. лист | Адрес (определение местоположения) | Категория земли          | Площадь, кв. м | Образующий земельный участок и границе зоны государственного размещения объекта: «Реконструкция ВЛ-110 кВ «Красноглинская-3,4»» |   |                 |                           |                                |
|-------|------------|------------------------------------|--------------------------|----------------|---|---|-----------------|---------------------------|--------------------------------|
|       |            |                                    |                          |                | Площадь, кв. м  | Составление местоположения земельного участка | Категория земли | Условный номер            | Вид разрешенного использования |
| 1     | 81         | г.о. Самара                        | Земли населенных пунктов | 48 225         | г.о. Самара, Кировский и Красноглинский районы  | Земли населенных пунктов                      | 81              | Коммунальное обслуживание |                                |

Итого: 81 \* 48 225 кв.м.

- ПРИМЕЧАНИЯ:
1. Вид разрешенного использования территории установлен в соответствии с Классификатором видов разрешенного использования земельных участков, утвержденных приказом Минэкономразвития России от 01.09.2014 №540, а именно коммунальное обслуживание.
  2. Красные линии с таблицами координат поворотных точек отображены на чертеже «Чертеж красных линий» основной (утверждаемой) части планировки территории.
  3. Согласно письму министерства культуры Самарской области от 16.03.2016 № 43/1120 «О предоставлении информации» в соответствии с данными с государственного учета сведения об объектах культурного наследия Самарской области в районе планируемого проведения работ по строительству объекта «Реконструкция ВЛ-110 кВ «Красноглинская - 3,4» в Кировском и Красноглинском районах г.о. Самара, объекты культурного наследия, включенные в единый государственный реестр объектов культурного наследия народов РФ, и выявленные объекты культурного наследия (памятники архитектуры, истории и культуры) отсутствуют.
  4. Необходимость установления в связи с подготовленным проектом межевания территории публичных сервитутов отсутствует.
  5. Изменения в связи с подготовленным проектом планировки территории и проектом межевания территории ранее установленных красных линий не предусмотрено.
  6. В соответствии с проектом межевания территории предоставлены сведения об 1 образуемом земельном участке
  7. Земельные участки, предполагаемые к изъятию для муниципальных нужд, в связи с подготовленным проектом межевания территории отсутствуют.
  8. образуемые земельные участки будут относиться к территории общего пользования.
  9. В проекте планировки территории не отображены линии отступа от красных линий в целях определения места допустимого размещения полосы отвода объекта «Реконструкция ВЛ-110 кВ «Красноглинская - 3,4» в Кировском и Красноглинском районах г.о. Самара, в связи с тем, что линии отступа совпадают с красной линией.

Схема расположения листов



Условные обозначения:

- граница кадастровых кварталов
- ось ВЛ 110 кВ
- действующие красные линии
- устанавливаемые красные линии
- действующие красные линии, подлежащие отмене
- граница зоны планируемого размещения объекта
- граница проектируемой территории
- граница района
- 63:01:0257006 - кадастровый номер кадастрового квартала
- 63:01:0257006.6 - кадастровый номер земельного участка
- 1 - номер поворотной точки образуемого земельного участка
- граница и территория земельных участков, поставленных на кадастровый учет
- граница проектирования
- граница образуемого земельного участка, государственная собственность на который не разграничена, площадью 48 225 кв.м. с видом разрешенного использования коммунальное обслуживание, после образования земельный участок будет относиться к землям общего пользования
- Границы зон с особыми условиями использования территории:**
  - граница и территория охранной зоны ЛЭП
  - граница и территория охранной зоны газопровода
  - граница и территория охранной зоны водопровода
  - граница и территория охранной зоны канализации
  - граница и территория охранной зоны, ЛЭП-110 кВ Красноглинская-3,4 сведения о которой содержатся в ГКН

УТВЕРЖДАЮ:

Глава городского округа Самара \_\_\_\_\_ /О.В. Фурсов/

СОГЛАСОВАНО:


Руководитель Департамента градостроительства городского округа Самара \_\_\_\_\_ /С.В. Рубаков/

Заместитель руководителя Департамента градостроительства городского округа Самара \_\_\_\_\_ /С.Н. Шанов/

Заместитель руководителя управления инженерной инфраструктуры Департамента градостроительства городского округа Самара \_\_\_\_\_ /Н.Н. Марчук/

|  |         |  |              |
|--|---------|--|--------------|
| Договор №1650-003409 от 06.07.2016 г.        |         | Документация по планировке территории в городском округе Самара в целях размещения линейного объекта «Реконструкция ВЛ-110 кВ «Красноглинская - 3,4» в Кировском и Красноглинском районах г.о. Самара. |              |
| Изм.   | Кол.уч. | Лист/Ввод  | Подпись/Дата |
| Проект межевания территории                  | Стадия  | Лист   | Листов       |
| Директор Войтенко А.Н.                       | П       | 5  | 7            |
| Составил Остановов Н.С.                      |         |  |              |
| Чертеж проекта межевания территории М 1:1000 |         | ООО «Регион» 2016 г.   |              |
| Формат А1                                    |         |  |              |





**Условные обозначения:**

- - граница кадастровых кварталов
- - ось ВЛ 110 кВ
- - действующие красные линии
- - устанавливаемые красные линии
- x x - действующие красные линии, подлежащие отмене
- - граница зоны планируемого размещения объекта
- - граница проектируемой территории
- - граница района

- 63:01:0257006 - кадастровый номер кадастрового квартала
- 63:01:0257006:6 - кадастровый номер земельного участка
- 1 - номер поворотной точки образуемого земельного участка

- граница и территория земельных участков, поставленных на кадастровый учет
- граница проектирования
- S1 - граница образуемого земельного участка, государственная собственность на который не разграничена, площадью 48 225 кв.м. с видом разрешенного использования: коммунальное обслуживание, после образования земельный участок будет относиться к землям общего пользования

- Границы зон с особыми условиями использования территории:**
- граница и территория охранной зоны ЛЭП
  - граница и территория охранной зоны газопровода
  - граница и территория охранной зоны водопровода
  - граница и территория охранной зоны канализации
  - граница и территория охранной зоны, ЛЭП-110 кВ Красноглинская-3,4 сведения о которой содержатся в ГКН

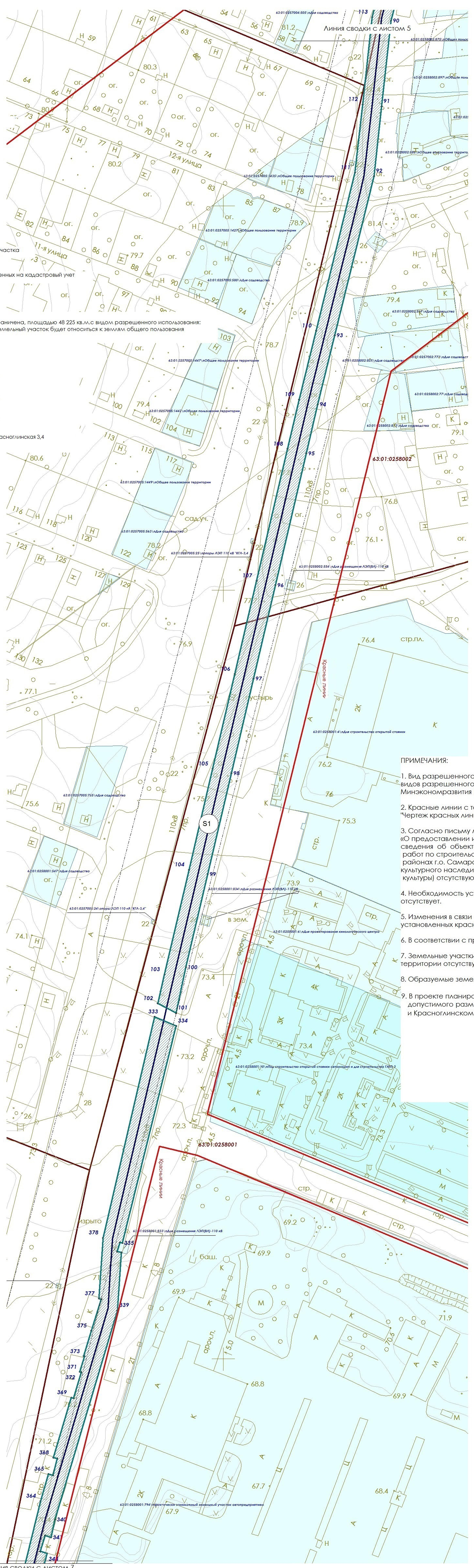


Таблица 1  
Сведения об образуемых земельных участках, государственная собственность на которые не разграничена, необходимые под размещение объекта: «Реконструкция ВЛ-110 кВ «Красноглинская-3,4»»

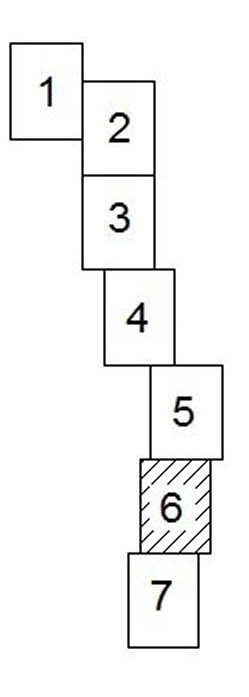
| № п/п | № земельного участка | Адрес (отделение электроподстанции) | Категория земель         | Площадь, кв. м | Образующий земельный участок и граница зоны планируемого размещения объекта: «Реконструкция ВЛ-110 кВ «Красноглинская-3,4»» |   |                          |                |                                |
|-------|----------------------|-------------------------------------|--------------------------|----------------|---|---|--------------------------|----------------|--------------------------------|
|       |                      |                                     |                          |                | Площадь, кв. м  | Специальное землепользование земельного участка | Категория земель         | Условный номер | Вид разрешенного использования |
| 1     | S1                   | г.о Самара                          | Земли населенных пунктов | 48 225         | 48 225  | г.о Самара, Кировский и Красноглинский районы   | Земли населенных пунктов | S1             | Коммунальное обслуживание      |

Итого: S1 = 48 225 кв.м

**ПРИМЕЧАНИЯ:**

1. Вид разрешенного использования территории установлен в соответствии с Классификатором видов разрешенного использования земельных участков, утвержденным приказом Минэкономразвития России от 01.09.2014 №540, а именно коммунальное обслуживание.
2. Красные линии с таблицами координат поворотных точек отображены на чертеже «Чертеж красных линий» основной (утверждаемой) части планировки территории.
3. Согласно письму министерства культуры Самарской области от 16.03.2016 № 43/1120 «О предоставлении информации» в соответствии с данными с государственного учета сведения об объектах культурного наследия Самарской области в районе планируемого проведения работ по строительству объекта «Реконструкция ВЛ-110 кВ Красноглинская - 3,4» в Кировском и Красноглинском районах г.о. Самара, объекты культурного наследия, включенные в единый государственный реестр объектов культурного наследия народов РФ, и выявленные объекты культурного наследия (памятники архитектуры, истории и культуры) отсутствуют.
4. Необходимость установления в связи с подготовленным проектом межевания территории публичных сервитутов отсутствует.
5. Изменения в связи с подготовленным проектом планировки территории и проектом межевания территории ранее установленных красных линий не предусмотрено.
6. В соответствии с проектом межевания территории предоставлены сведения об 1 образуемом земельном участке.
7. Земельные участки, предполагаемые к изъятию для муниципальных нужд, в связи с подготовленным проектом межевания территории отсутствуют.
8. образуемые земельные участки будут относиться к территориям общего пользования.
9. В проекте планировки территории не отображены линии отступа от красных линий в целях определения места допустимого размещения полосы отвода объекта «Реконструкция ВЛ-110 кВ Красноглинская - 3,4» в Кировском и Красноглинском районах г.о. Самара, в связи с тем, что линии отступа совпадают с красной линией.

**Схема расположения листов**



**УТВЕРЖДАЮ:**

Глава городского округа Самара \_\_\_\_\_ /О.В. Фурсов/

**СОГЛАСОВАНО:**

Руководитель Департамента градостроительства городского округа Самара \_\_\_\_\_ /С.В. Рубаков/

Заместитель руководителя Департамента градостроительства городского округа Самара \_\_\_\_\_ /С.Н. Шанов/

Заместитель руководителя управления инженерной инфраструктуры Департамента градостроительства городского округа Самара \_\_\_\_\_ /Н.Н. Марчук/

|                               |               |   |                             |
|-------------------------------|---------------|---|-----------------------------|
|                               |               | <b>Договор №1650-003409 от 06.07.2016 г.</b>  |                             |
|                               |               | Документация по планировке территории в городском округе Самара в целях размещения линейного объекта «Реконструкция ВЛ-110 кВ Красноглинская - 3,4» в Кировском и Красноглинском районах г.о. Самара. |                             |
| <b>Изм.</b>                   | <b>Кол.уч</b> | <b>Лист</b>   | <b>№ до</b>                 |
|                               |               |   |                             |
| <b>Директор</b> Вейтенко А.Н. |               | <b>Проект межевания территории</b>  | <b>Стадия</b>               |
| <b>Составил</b> Останков Н.С. |               |   | <b>Лист</b>                 |
|                               |               |   | <b>Листов</b>               |
|                               |               |   | П 6 7                       |
|                               |               | <b>Чертеж проекта межевания территории М 1:1000</b>   | <b>ООО «Регион» 2016 г.</b> |
|                               |               |   | <b>Формат А1</b>            |



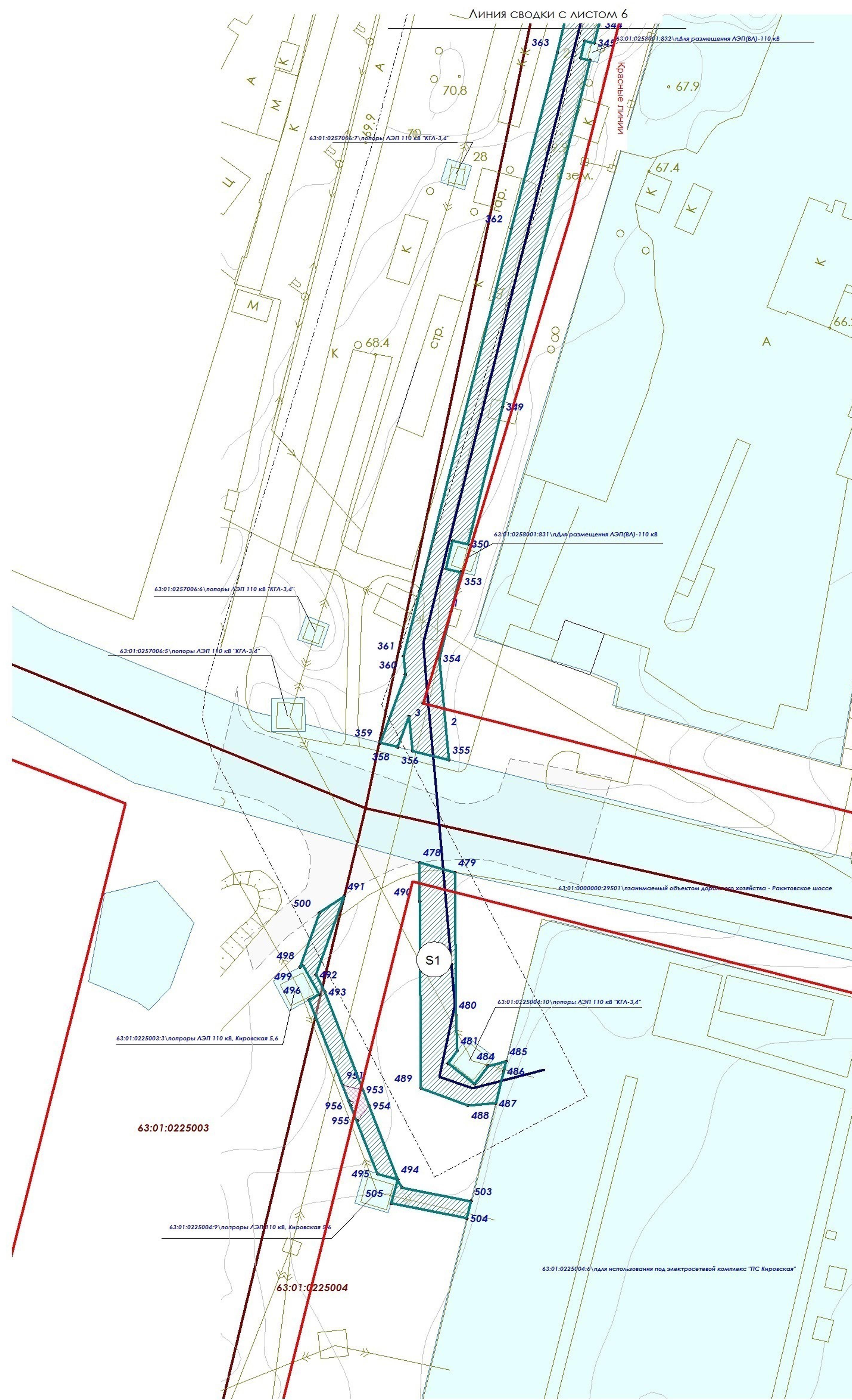
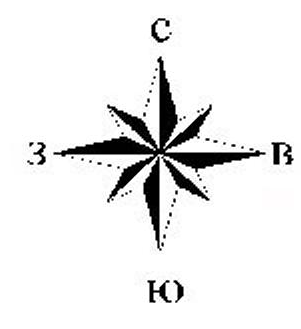


Таблица 1  
Ведомость образуемых земельных участков, государственная собственность на которые не разграничена, необходимые под размещение объекта: «Реконструкция ВЛ-110 кВ «Красноглинская-3,4»»

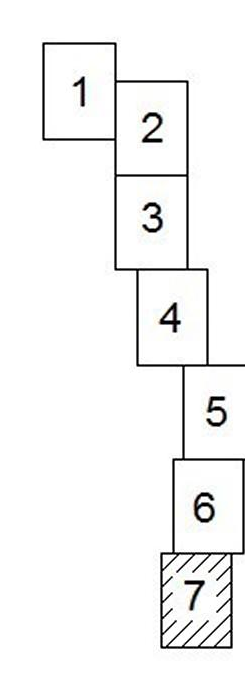
| № п/п | № ин. обн. | Адрес (опишите местоположение) | Категория земли          | Площадь, кв. м | Образуемый земельный участок и граница зоны планируемого размещения объекта: «Реконструкция ВЛ-110 кВ «Красноглинская-3,4»» |  |                          |                |                                |
|-------|------------|--------------------------------|--------------------------|----------------|---|--|--------------------------|----------------|--------------------------------|
|       |            |                                |                          |                | Площадь, кв. м  | Описание местоположения земельного участка     | Категория земли          | Условный номер | Вид разрешенного использования |
| 1     | 81         | г.о. Самара                    | Земли населенных пунктов | 48 225         | 48 225  | г.о. Самара, Кировский и Красноглинский районы | Земли населенных пунктов | S1             | Коммунальное обслуживание      |

Итого: S1 = 48 225 кв.м

ПРИМЕЧАНИЯ:

1. Вид разрешенного использования территории установлен в соответствии с Классификатором видов разрешенного использования земельных участков, утвержденных приказом Минэкономразвития России от 01.09.2014 №540, а именно коммунальное обслуживание.
2. Красные линии с таблицами координат поворотных точек отображены на чертеже "Чертеж красных линий" основной (утверждаемой) части планировки территории.
3. Согласно письму министерства культуры Самарской области от 16.03.2016 № 43/1120 «О предоставлении информации в соответствии с данными с государственного учета сведения об объектах культурного наследия Самарской области в районе планируемого проведения работ по строительству объекта "Реконструкция ВЛ-110 кВ Красноглинская - 3,4" в Кировском и Красноглинском районах г.о. Самара, объекты культурного наследия, включенные в единый государственный реестр объектов культурного наследия народов РФ, и выявленные объекты культурного наследия (памятники архитектуры, истории и культуры) отсутствуют.
4. Необходимость установления в связи с подготовленным проектом межевания территории публичных сервитутов отсутствует.
5. Изменения в связи с подготовленным проектом планировки территории и проектом межевания территории ранее установленных красных линий не предусмотрено.
6. В соответствии с проектом межевания территории предоставлены сведения об 1 образуемом земельном участке территории отсутствуют.
7. Земельные участки, предполагаемые к изъятию для муниципальных нужд, в связи с подготовленным проектом межевания территории отсутствуют.
8. образуемые земельные участки будут относиться к территориям общего пользования.
9. В проекте планировки территории не отображены линии отступа от красных линий в целях определения места допустимого размещения полосы отвода объекта "Реконструкция ВЛ-110 кВ Красноглинская - 3,4" в Кировском и Красноглинском районах г.о. Самара, в связи с тем, что линии отступа совпадают с красной линией.

Схема расположения листов



Условные обозначения:

- граница кадастровых кварталов
- ось ВЛ 110 кВ
- действующие красные линии
- устанавливаемые красные линии
- действующие красные линии, подлежащие отмене
- граница зоны планируемого размещения объекта
- граница проектируемой территории
- граница района

- 63:01:0257006 - кадастровый номер кадастрового квартала
- 63:01:0257006.6 - кадастровый номер земельного участка
- 1 - номер поворотной точки образуемого земельного участка

- граница и территория земельных участков, поставленных на кадастровый учет
- граница проектирования
- граница образуемого земельного участка, государственная собственность на который не разграничена, площадью 48 225 кв.м, с видом разрешенного использования: коммунальное обслуживание, после образования земельный участок будет относиться к землям общего пользования

- Границы зон с особыми условиями использования территории:
- граница и территория охранной зоны ЛЭП
  - граница и территория охранной зоны газопровода
  - граница и территория охранной зоны водопровода
  - граница и территория охранной зоны канализации
  - граница и территория охранной зоны, ЛЭП-110 кВ Красноглинская 3,4 сведения о которой содержатся в ГКН

УТВЕРЖДАЮ:

Глава городского округа Самара \_\_\_\_\_ /О.В. Фурсов/

СОГЛАСОВАНО:

Руководитель Департамента градостроительства городского округа Самара \_\_\_\_\_ /С.В. Рубаков/

Заместитель руководителя Департамента градостроительства городского округа Самара \_\_\_\_\_ /С.Н. Шанов/

Заместитель руководителя управления инженерной инфраструктуры Департамента градостроительства городского округа Самара \_\_\_\_\_ /Н.Н. Марчук/

| Изм.  |  | Кол.уч.  | Лист | №доп.                | Подпись | Дата |
|---|--|----------|------|----------------------|---------|------|
| <b>Договор №1650-003409 от 06.07.2016 г.</b>  |  |          |      |                      |         |      |
| Документация по планировке территории в городском округе Самара в целях размещения линейного объекта "Реконструкция ВЛ-110 кВ Красноглинская - 3,4" в Кировском и Красноглинском районах г.о. Самара. |  |          |      |                      |         |      |
| Проект межевания территории   |  | Стадия   | Лист | Листов               |         |      |
| Составил  |  | П        | 7    | 7                    |         |      |
| Чертеж проекта межевания территории   |  | М 1:1000 |      | ООО «Регион» 2016 г. |         |      |
| Формат А1   |  |          |      |                      |         |      |



Приложение № 3  
к постановлению Председателя  
Совета депутатов Кировского  
внутригородского района  
городского округа Самара  
от \_\_\_\_\_ № \_\_\_\_\_

График проведения публичных слушаний по проекту планировки и проекту межевания территории линейного объекта  
«Реконструкция ВЛ-110 кВ «Красноглинская-3,4» в Кировском и Красноглинском внутригородских районах  
городского округа Самара

| № п/п | Наименование объекта  | Дата публикации | Срок приема мнений (отзывов), предложений и замечаний | Размещение экспозиции (демонстрационного материала)   | Дата опубликования заключения |
|-------|---|-----------------|---|---|-------------------------------|
| 1.    | Проект планировки территории и проект межевания территории в целях размещения линейного объекта «Реконструкция ВЛ-110 кВ «Красноглинская-3,4» в Кировском и Красноглинском внутригородских районах городского округа Самара | 20.12.2016      | с 20.12.2016 по 17.01.2017                            | Администрация Кировского внутригородского района городского округа Самара, пр. Кирова, 155А | 27.01.2017                    |

Председатель Совета депутатов  
Кировского внутригородского района  
городского округа Самара



А.Я.Киреев