

Приложение 2 к Решению Думы городского округа Самара от 10 сентября 2020 г. № 568

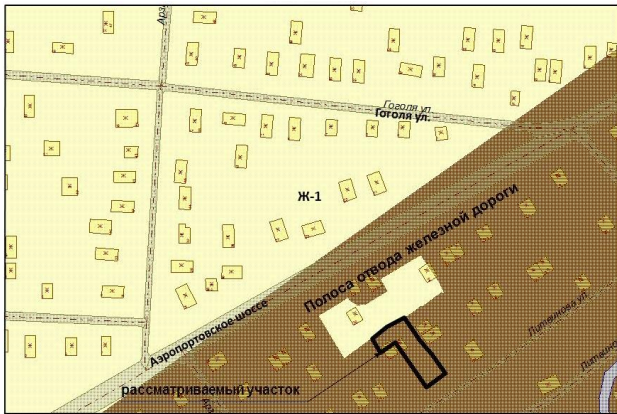


Рисунок 1. Пос. Зубчаниновка, ул. Литвинова, д. 72 в Кировском районе
Изменение части полосы отвода железной дороги (площадью 725 кв. м) на зону Ж-1

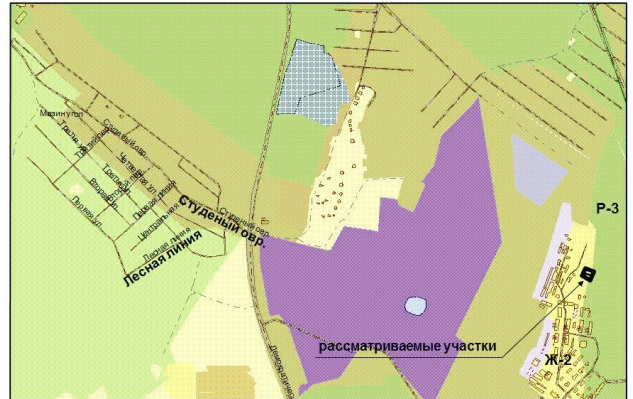


Рисунок 2. НПО «Жигулевские сады», уч. 15, с кадастровыми номерами 63:01:0213003:651, 63:01:0213003:652 в Кировском районе
Изменение части зоны P-3 (площадью 600 кв. м) на зону Ж-2

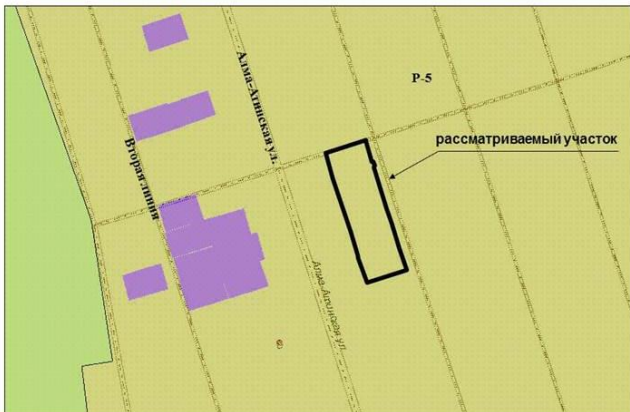


Рисунок 3. 17 км, Московское шоссе, «Ясная Поляна», линия 3 в Кировском районе
Изменение части зоны P-5 (площадью 3070 кв. м) на зону Ц-2

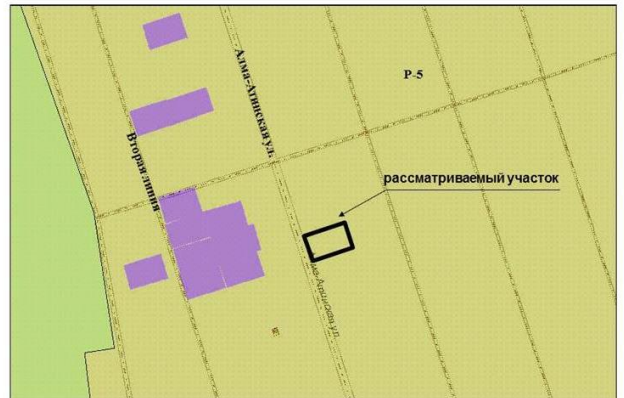


Рисунок 4. Ул. Алма-Атинская, участок 78 в Кировском районе
Изменение части зоны P-5 (площадью 656,2 кв. м) на зону Ц-2



Рисунок 5. Ул. Алма-Атинская, участок 286 в Кировском районе
Изменение части зоны P-5 (площадью 600 кв. м) на зону Ц-2

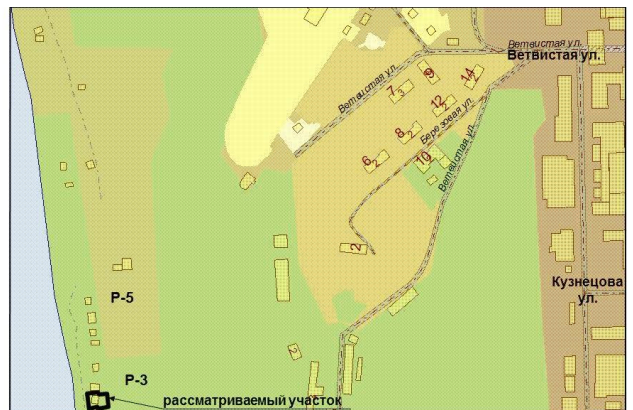


Рисунок 6. Пос. Управленческий, Гипсовый карьер, СДТ «Ротор-1», участок № 81 в Красноглинском районе
Изменение части зоны P-3 (площадью 601 кв. м) на зону P-5

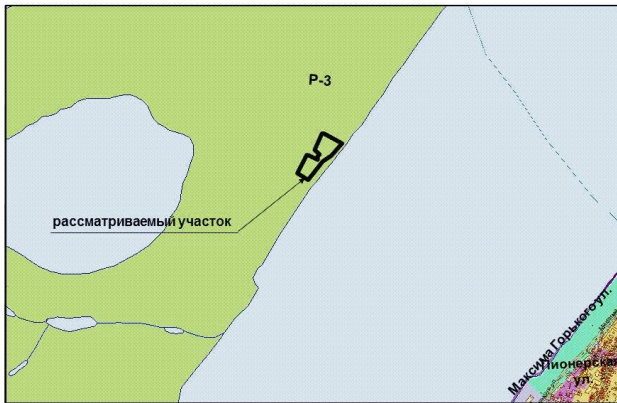


Рисунок 7. Поселок Проран, д. 5 с кадастровым номером 63:01:0801001:563 в Самарском районе
Изменение части зоны Р-3 (площадью 15000 кв. м) на зону Р-1

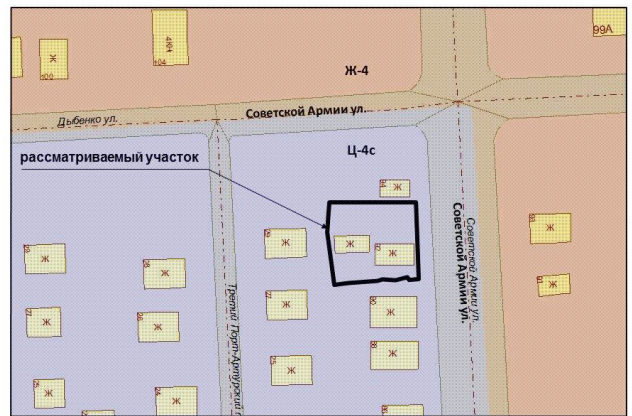


Рисунок 8. Ул. Советской Армии, д. 92 с кадастровым номером 63:01:0902006:528 в Советском районе
Изменение части зоны Ц-4с (площадью 886 кв. м) на зону Ж-4



Рисунок 9. Просека Шестая, участок № 126 «А» с кадастровым номером 63:01:0703001:1691 в Промышленном районе
Изменение части зоны Р-3 (площадью 491 кв. м) на зону Ж-2