

Приложение 2 к Решению Думы городского округа Самара от 24 апреля 2014 г. № 422



Рисунок 1. Улица Пестеля, дом 41 в Железнодорожном районе
Изменение части зоны ПК-1 (площадью 224,6 кв. м) на зону Ж-1

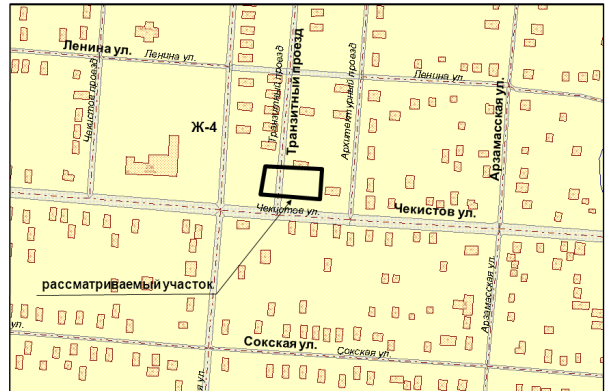


Рисунок 2. Поселок Зубчиновка, улица Чекистов, дом 98А в Кировском районе
Изменение части зоны Ж-1 (площадью 2223 кв. м) на зону ПК-1

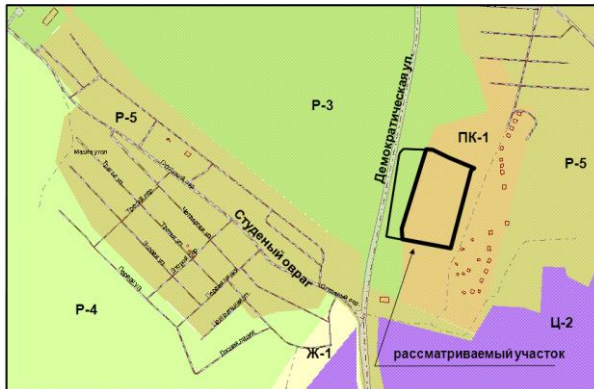


Рисунок 3. Кладбище «Сорокины хутора» в Кировском районе
Изменение части зоны ПК-1 (площадью 33052 кв. м) на зону Р-3

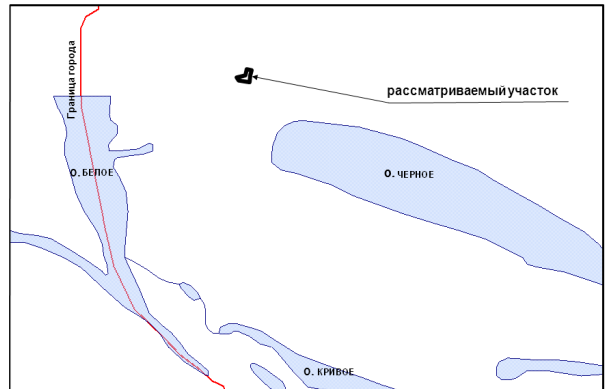


Рисунок 4. СДНТ «Жигулевские сады», участок № 5 в Красноглинском районе
Установление зоны Ж-1 (площадью 460 кв. м)

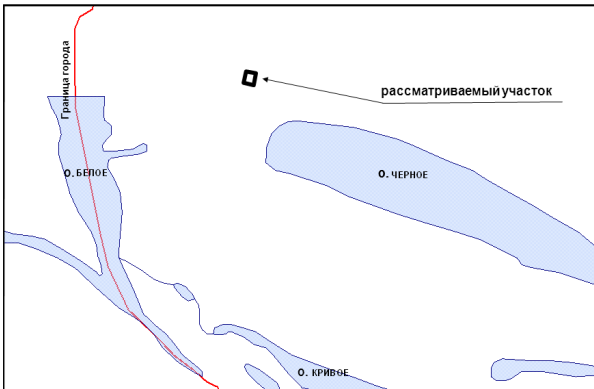


Рисунок 5. СДНТ «Жигулевские сады», участок № 6 в Красноглинском районе
Установление зоны Ж-1 (площадью 549 кв. м)

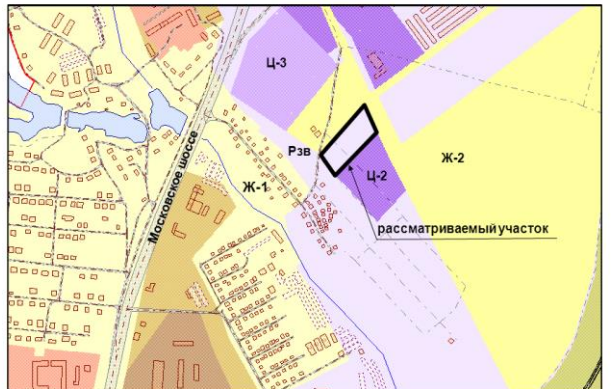


Рисунок 6. Поселок Красный Пахарь в Красноглинском районе
Изменение части зоны РЗв (площадью 15000 кв. м) на зону Ц-2

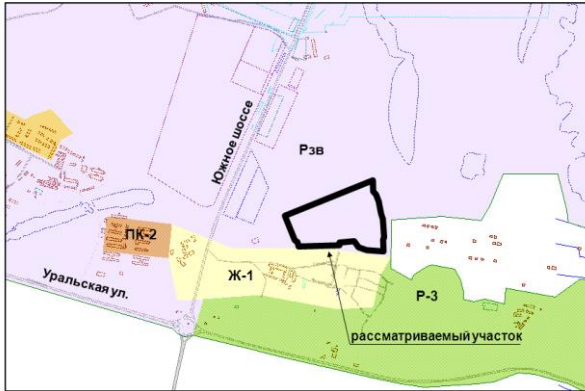


Рисунок 7. Южное шоссе, 16, СНТ «Песчаная Глинка» в Куйбышевском районе
Изменение части зоны РЗв (площадью 188700 кв. м) на зону Ж-1

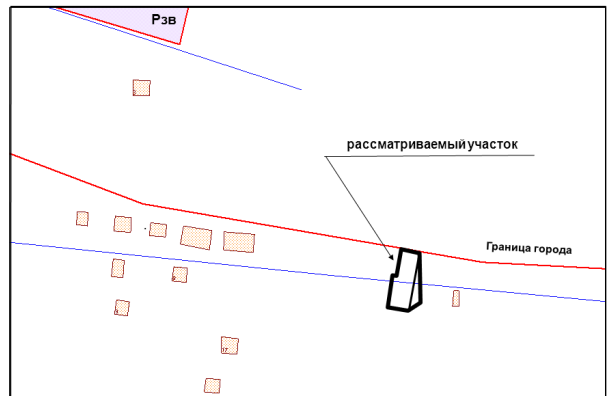


Рисунок 8. Улица Ново-Охтинская, 50 в Куйбышевском районе
Установление зоны Ж-1 (площадью 877 кв. м)

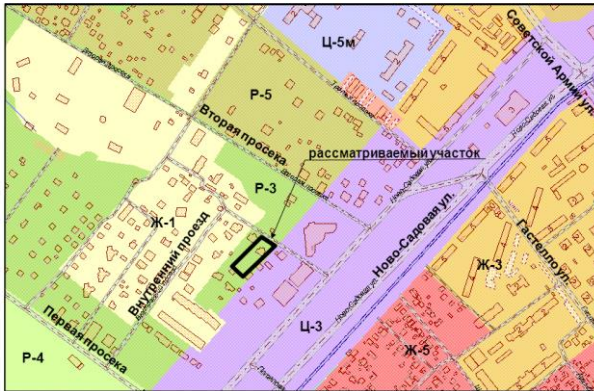


Рисунок 9. Первая просека, Внутренний проезд, участок № 26 в Октябрьском районе
Изменение части зоны Р-3 (площадью 2539 кв. м) на зону Р-5

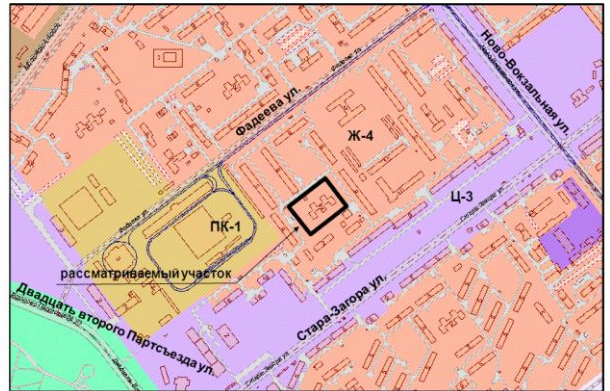


Рисунок 10. Улица Стара-Загора, дом 76 в Промышленном районе
Изменение части зоны Ж-4 (площадью 8521,18 кв. м) на зону Ц-3н

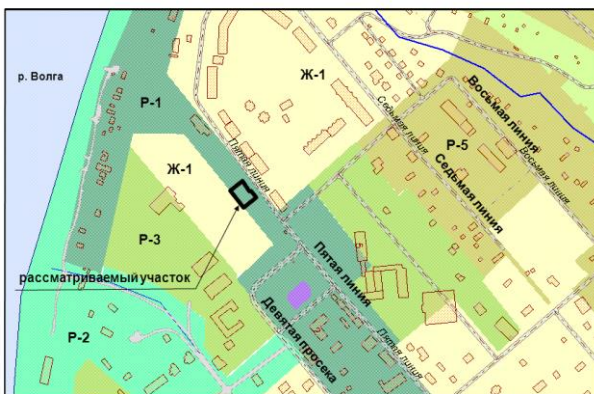


Рисунок 11. Барбошина поляна, Девятая просека, кадастровый номер 63:01:0702004:0081
в Промышленном районе
Изменение части зоны Р-1 (площадью 770,5 кв. м) на зону Ж-1

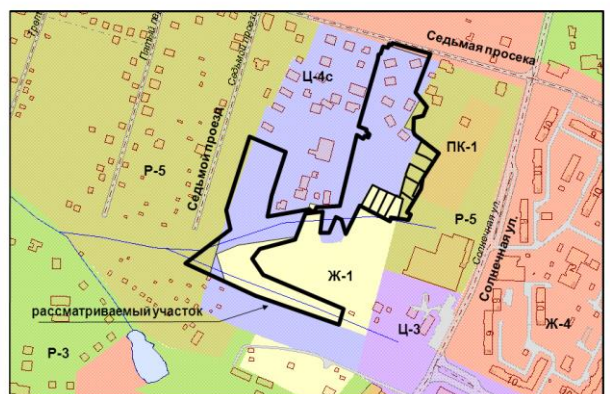


Рисунок 12. Седьмая просека в Промышленном районе
Изменение частей зон Ж-4, Ж-1, Р-5 и ПК-1 (площадью 16948,46 кв. м) на зону Ц-4с

