

Приложение 2 к Решению Думы городского округа Самара от 06 июня 2019 г. № 431

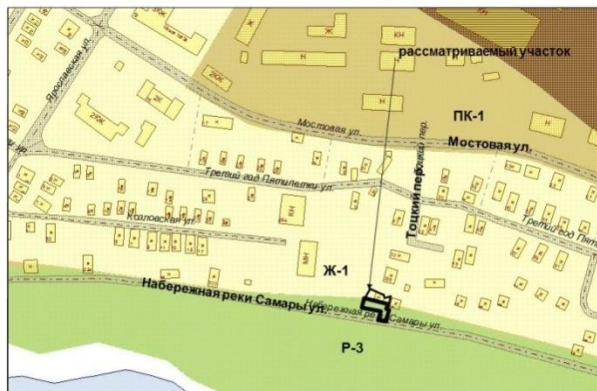


Рисунок 1. Набережная р. Самары, д. 336, земельный участок с кадастровым номером 63:01:0108009:0002 в Железнодорожном районе.
Изменение частей зон П-3 и ПК-1 (площадью 175,3 кв. м) на зону Ж-1



Рисунок 2. Улица Тухачевского, д. 1, ГСК-129, гараж 57-П в Железнодорожном районе.
Изменение части зоны Ж-4 (площадью 23,2 кв. м) на зону ПК-1

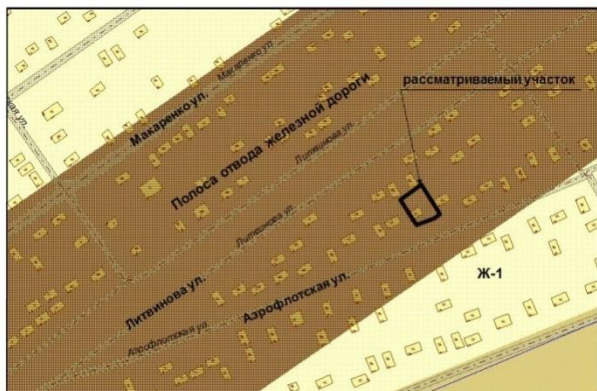


Рисунок 3. Поселок Зубаниновка, улица Аэрофлотская, 70, земельный участок с кадастровым номером 63:01:0252007:1196 в Кировском районе.
Изменение части полосы отвода железной дороги (площадью 779 кв. м) на зону Ж-1

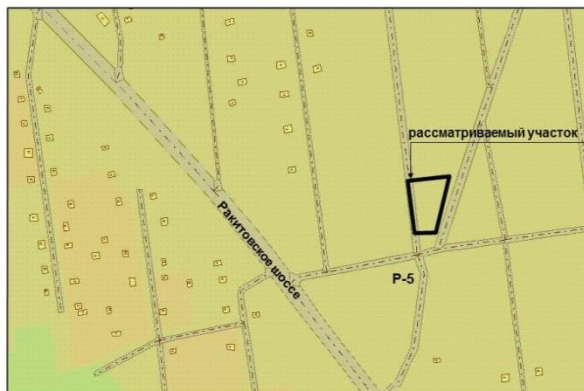


Рисунок 4. Массив «Ракитовка», СДТ завода «Тарасова», 2-я улица, участок № 48, земельный участок с кадастровым номером 63:01:0257001:0010 в Кировском районе.
Изменение части зоны П-5 (площадью 977,53 кв. м) на зону Ц-3

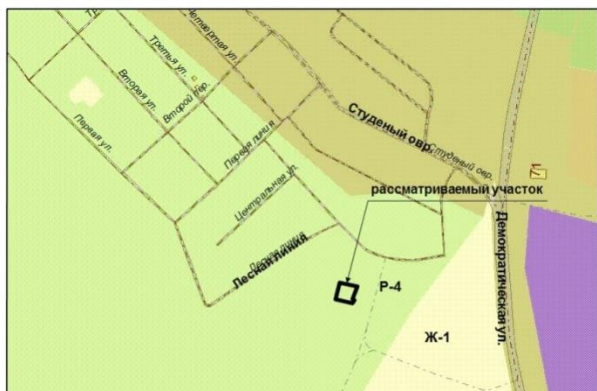


Рисунок 5. СНТ Нефтяник – Мазин Угол, ул. Лесная, б/н в Кировском районе.
Изменение части зоны П-4 (площадью 599 кв. м) на зону Ж-1

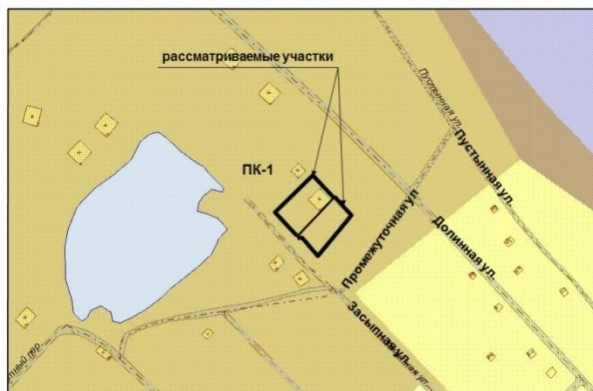


Рисунок 6. Поселок Яблонька, ул. Засыпная, участок б/н, земельные участки с кадастровыми номерами 63:01:0215003:1291, 63:01:0215003:1292 в Кировском районе.
Изменение части зоны ПК-1 (площадью 1746 кв. м) на зону Ж-1



Рисунок 7. «Мазин Угол», ул. Лесная, участок 45 опытная станция, земельный участок с кадастровым номером 63:01:0206002:527 в Кировском районе. Изменение части зоны Р-4 (площадью 900 кв. м) на зону Ж-1

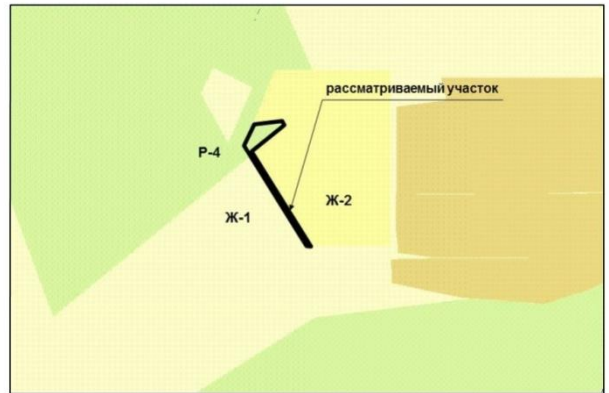


Рисунок 8. Улица Демократическая в Кировском районе. Изменение частей зон Ж-1 и Р-4 (площадью 642 кв. м) на зону Ж-2



Рисунок 9. Улица Товарная д. 1, земельный участок с кадастровым номером 63:01:0245002:1247 в Кировском районе. Изменение части зоны ПК-2 и зона не установлена (площадью 323 кв. м) на зону ПК-1 и установление зоны ПК-1.



Рисунок 10. Зубчаниновское шоссе, 126, земельный участок с кадастровым номером 63:01:0250001:12 в Кировском районе. Изменение части зоны Ж-3 (площадью 21980,8 кв. м) на зону ПК-1.

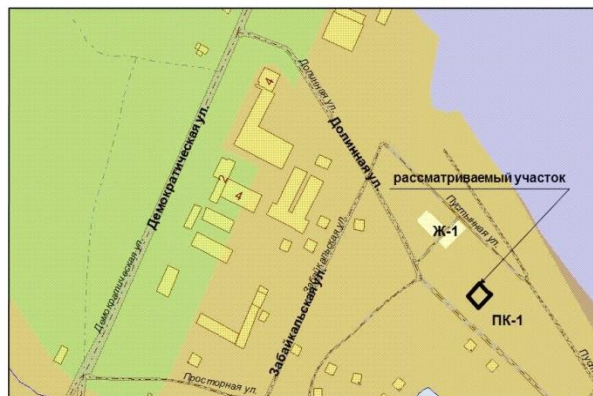


Рисунок 11. Поселок Яблонька, ул. Долинная, уч-к № 65, земельный участок с кадастровым номером 63:01:0215003:567 в Кировском районе. Изменение части зоны ПК-1 (площадью 465 кв. м) на зону Ж-1



Рисунок 12. Барбошина поляна, 7 линия, земельный участок с кадастровым номером 63:01:0208002:2026; Барбошина поляна, 9 Просека, Седьмая линия, уч. 317 А, земельный участок с кадастровым номером 63:01:0208002:1244; Барбошина поляна, Девятая просека, Седьмая линия, участок 317 А, земельный участок с кадастровым номером 63:01:0208002:1840 в Кировском районе. Изменение частей зон Р-3 (площадью 1452 кв. м) на зону Ж-1

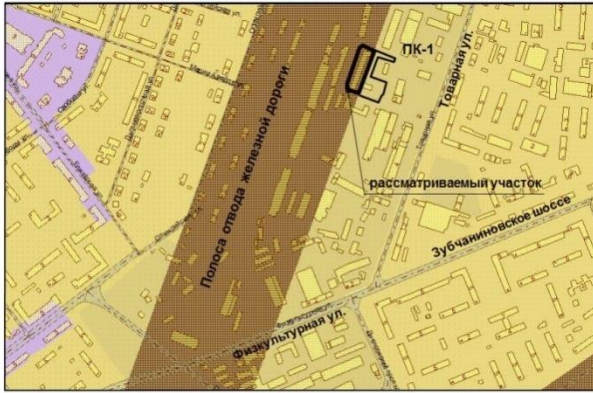


Рисунок 13. Улица Товарная, д. 16 в Кировском районе.
Изменение части полосы отвода железной дороги (площадью 2754,5 кв. м) на зону ПК-1

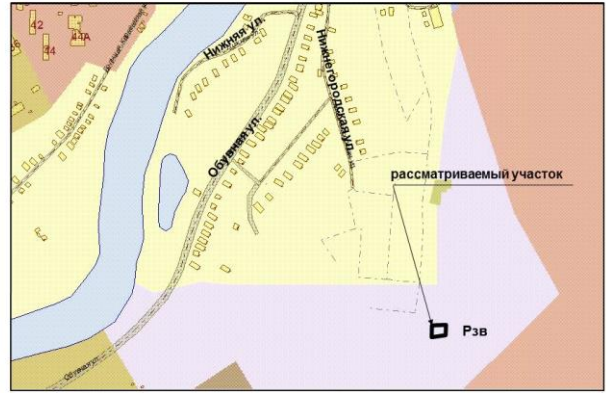


Рисунок 14. СДТ «Дубки», Первая просека, 117, земельный участок с кадастровым номером 63:01:0410007:740 в Куйбышевском районе.
Изменение части зоны Рэв (площадью 500 кв. м) на зону Р-5



Рисунок 15. Улица Ново-Садовая, д. 17, земельный участок с кадастровым номером 63:01:0607002:1820 в Октябрьском районе.
Изменение части зоны Ц-3 (площадью 1392,8 кв. м) на зону Ж-4

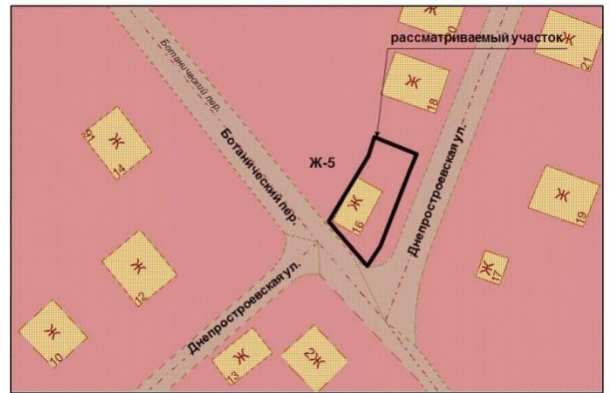


Рисунок 16. Улица Днепропетровская/ Ботанический пер., д. 16-18/ д. 86, земельный участок с кадастровым номером 63:01:0634007:62 в Октябрьском районе.
Изменение части зоны Ж-5 (площадью 256,8 кв. м) на зону Ж-1

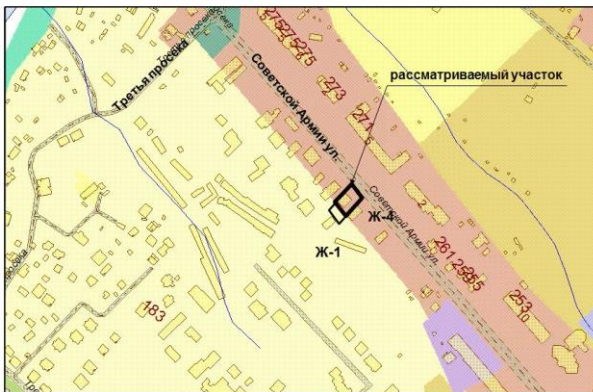


Рисунок 17. Улица Советской Армии, д. 252, земельный участок с кадастровым номером 63:01:0637003:150 в Октябрьском районе.
Изменение части зоны Ж-4 (площадью 710,2 кв. м) на зону Ж-1

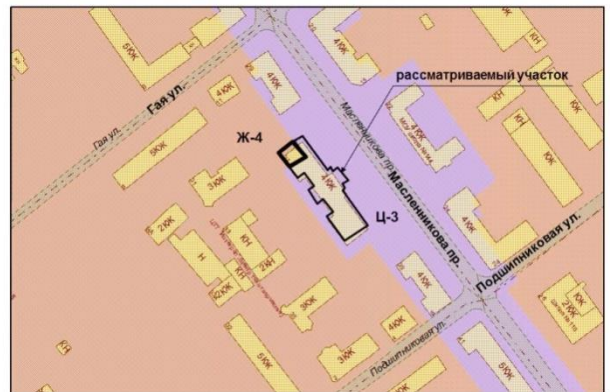


Рисунок 18. Проспект Масленникова, д. 37 в Октябрьском районе.
Изменение части зоны Ж-4 (площадью 153,1 кв. м) на зону Ц-3

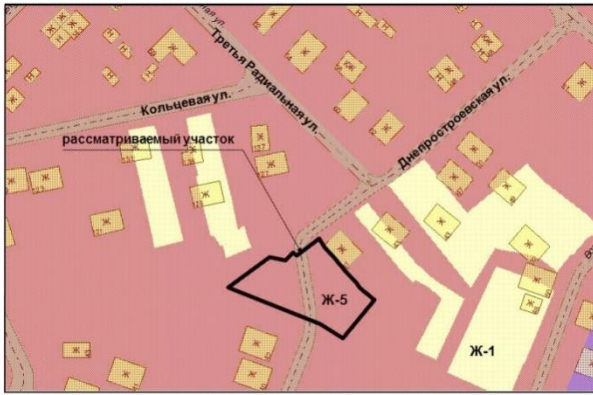


Рисунок 19. Поселок Сад-город, ул. Днепростроевская, 43, земельный участок с кадастровым номером 63:01:0634008:355 в Октябрьском районе. Изменение части зоны Ж-5 (площадью 1016 кв. м) на зону Ж-1



Рисунок 20. Улица Кольцевая, д. 137, земельный участок с кадастровым номером 63:01:0000000:9957 в Октябрьском районе. Изменение части зоны Ж-5 (площадью 736 кв. м) на зону Ж-1

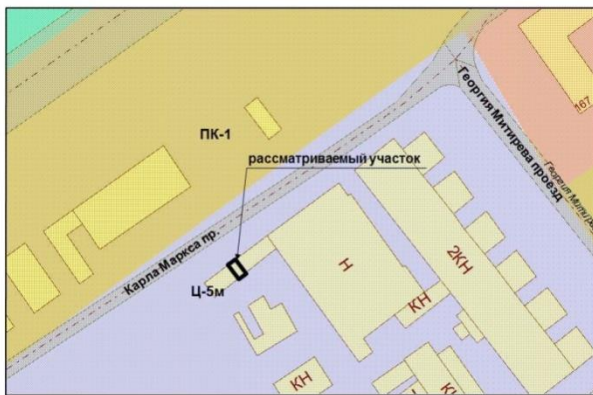


Рисунок 21. Проезд имени Георгия Митирева, ГСК-602, гараж № 121 в Октябрьском районе. Изменение части зоны Ц-5м (площадью 17,2 кв. м) на зону ПК-1

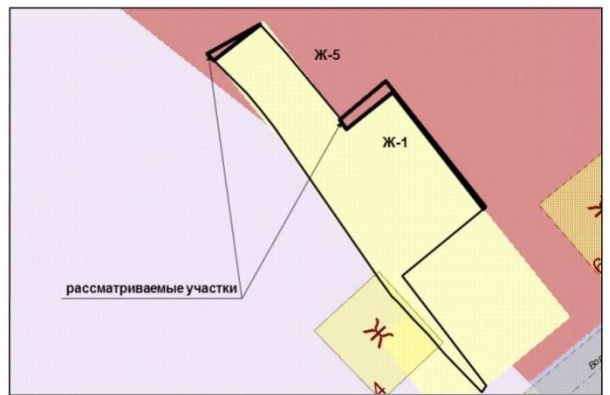


Рисунок 22. Улица Волгодонская, д. 4, земельный участок с кадастровым номером 63:01:0000000:10002 в Октябрьском районе. Изменение части зоны Ж-5 (площадью 14 кв. м) на зону Ж-1



Рисунок 23. Барбошина поляна, 5 линия, участок б/н, прилегающий к участку № 39а в Промышленном районе. Изменение части зоны Р-2 (площадью 50 кв. м) на зону Ж-1



Рисунок 24. Барбошина поляна, 5 линия, участок б/н, прилегающий к участку № 39 в Промышленном районе. Изменение частей зон Р-2 и Р-5 (площадью 41 кв. м) на зону Ж-1

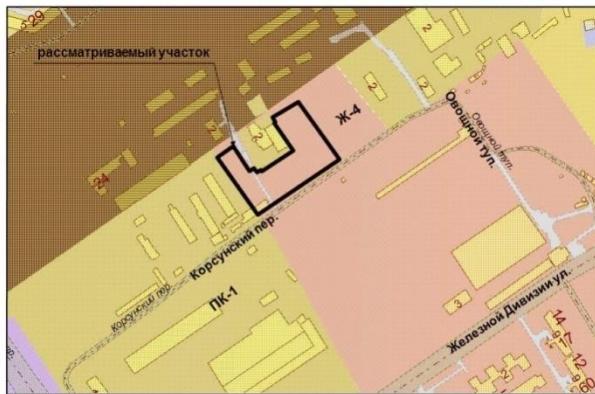


Рисунок 25. Корсунский пер., участок б/н в Промышленном районе.
Изменение части зоны Ж-4 (площадью 9525,6 кв. м) на зону ПК-1



Рисунок 26. Барбошина поляна, Девятая просека, Третья линия, земельный участок с кадастровым номером 63:01:0702004:1429 в Промышленном районе.
Изменение части зоны РЗв (площадью 157 кв. м) на зону Ж-1



Рисунок 27. Улица Брестская/улица Охотничья, земельный участок с кадастровым номером 63:01:0718003:39 в Промышленном районе.
Изменение части зоны Ж-5 (площадью 500 кв. м) на зону Ж-1

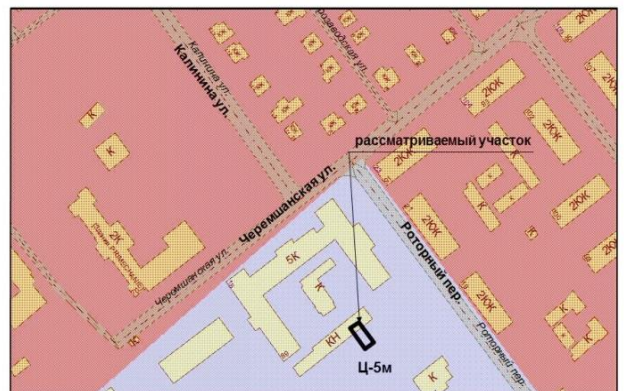


Рисунок 28. Переулок Роторный, д. б/н, 651 квартал, ГПК – 710, гараж 43 в Промышленном районе.
Изменение части зоны Ц-5м (площадью 49 кв. м) на ПК-1.



Рисунок 29. СТ «Железнодорожник», массив 5, остановка 133 км (Киркомбинат), участок №48, земельный участок с кадастровым номером 63:01:0922002:637 в Советском районе.
Изменение части полосы отвода железной дороги (площадью 656 кв. м) на зону Р-5