

Приложение 2 к Решению Думы городского округа Самара от 31 мая 2018 г. № 315

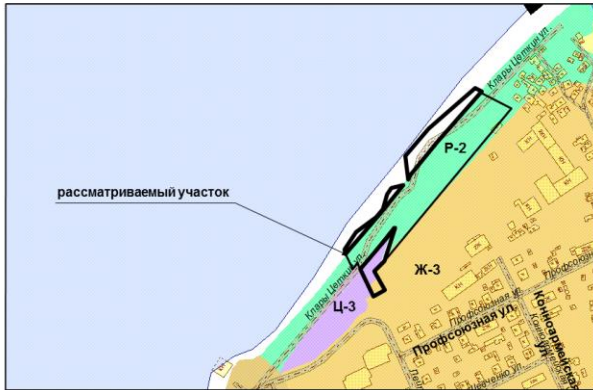


Рисунок 1. Границы улиц Лейтенанта Шмидта, левого берега реки Волги, границы тальвега Постникова оврага, улиц Новомайской, Жуковского в Октябрьском районе
Изменение частей зон Ц-3, Ж-3 и зона не установлена (площадью 3209 кв. м) на зону Р-2 и установление зоны Р-2

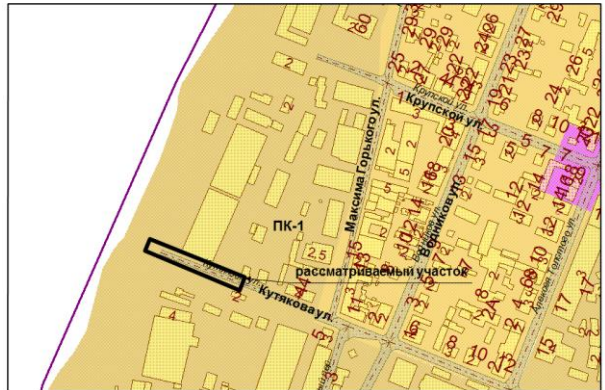


Рисунок 2. Улица Максима Горького в Самарском районе
Изменение части зоны ПК-1 (площадью 2153 кв. м) на зону Р-2

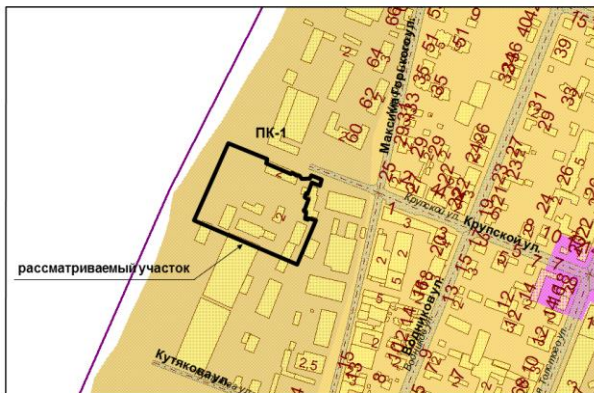


Рисунок 3. Улица Максима Горького в Самарском районе
Изменение части зоны ПК-1 (площадью 11607 кв. м) на зону Ж-4

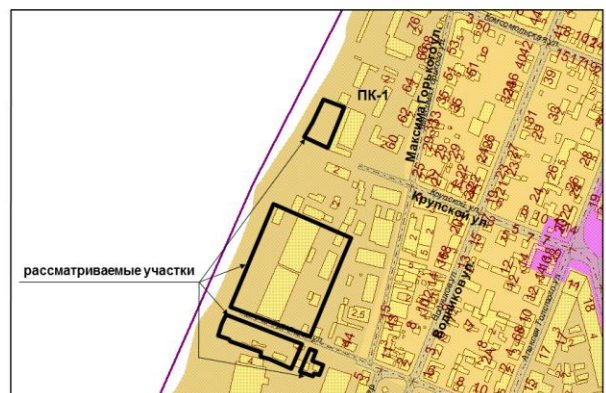


Рисунок 4. Улица Максима Горького в Самарском районе
Изменение части зоны ПК-1 (площадью 28613 кв. м) на зону Ж-3