

Приложение 2  
к Решению Думы  
городского округа Самара  
от 14 октября 2014 г. № 459

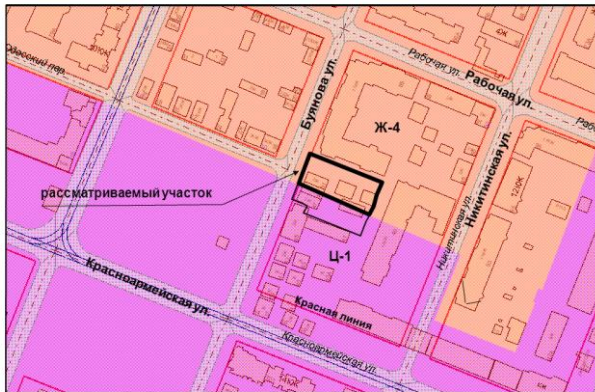


Рисунок 1. Границы улиц Буянова, Красноармейской, Никитинской, Рабочей  
в Железнодорожном районе  
Изменение части зоны Ж-4 (площадью 1549,2 кв. м) на зону Ц-1

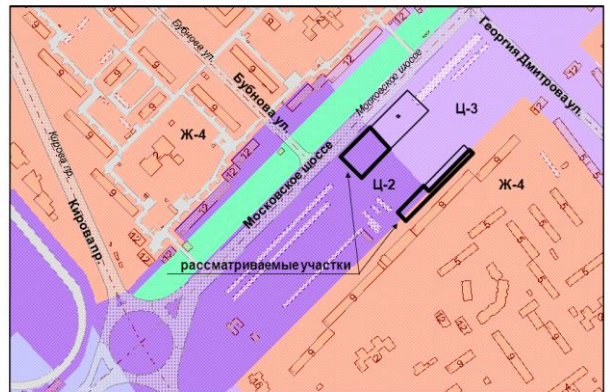


Рисунок 2. Московское шоссе в Кировском районе  
Изменение частей зон Ц-2 и Ж-4 (площадью 4482,48 кв. м) на зону Ц-3

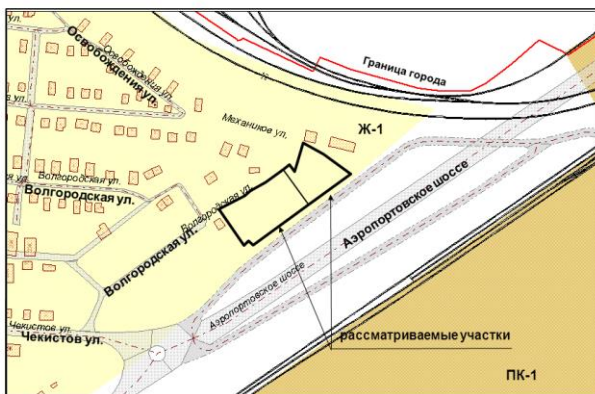


Рисунок 3. Поселок Зубчаниновка, Аэропортовское шоссе, участок 1Ж, участок 1Г  
в Кировском районе  
Изменение части зоны Ж-1 (площадью 7208 кв. м) на зону Ц-2

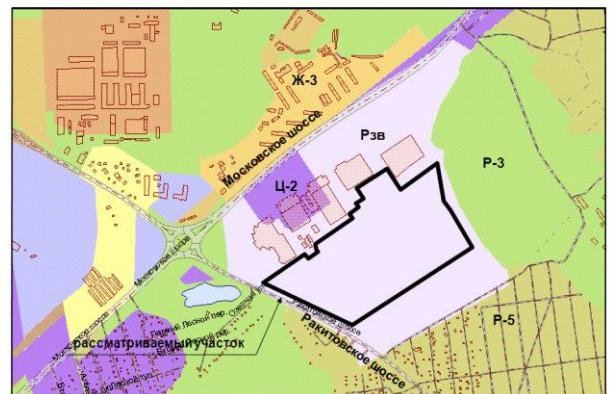


Рисунок 4. Границы Московского шоссе и Ракитовского шоссе  
в Кировском районе  
Изменение части зоны Р-3 (площадью 240291 кв. м) на зону Ц-3

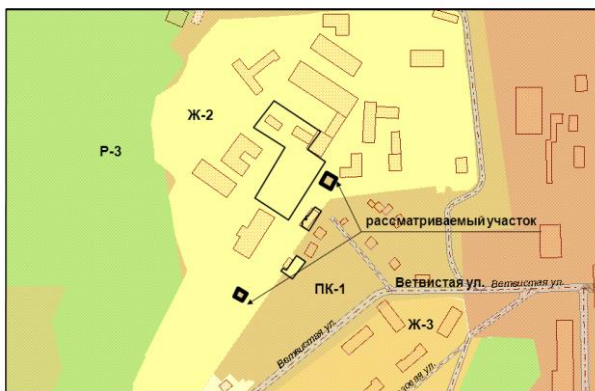


Рисунок 5. Улица Ветвистая, дом 20 в Краснолинском районе  
Изменение части зоны ПК-1 (площадью 293,42 кв. м) на зону Ж-2

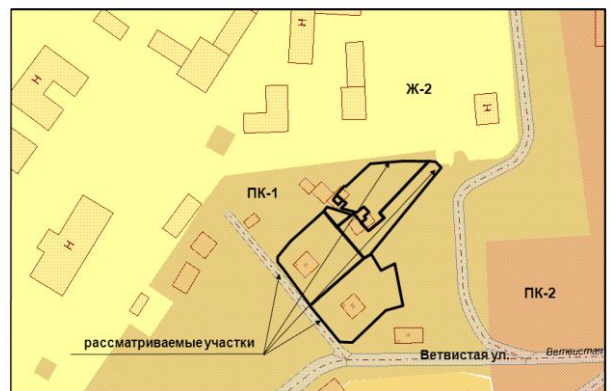


Рисунок 6. Улица Ветвистая, дом 3А; улица Ветвистая, 17; улица Ветвистая, № 16;  
улица Ветвистая, 17 в Краснолинском районе  
Изменение части зоны ПК-1 (площадью 4814,3 кв. м) на зону Ж-2



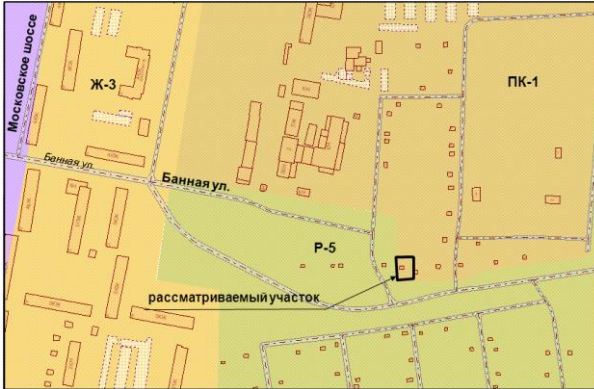


Рисунок 7. 19 кв. квартал 23, участок 13 в Красноглинском районе  
Изменение части зоны ПК-1 (площадью 515 кв. м) на зону P-5

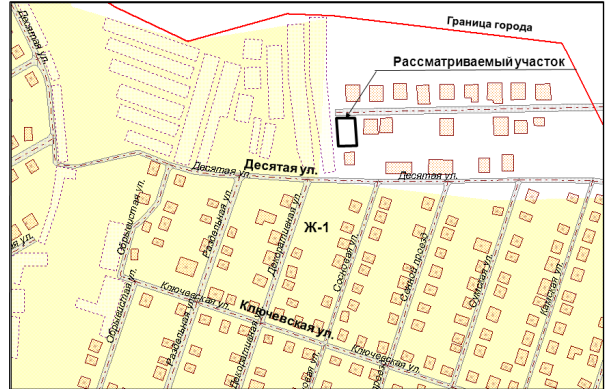


Рисунок 8. Поселок Управленческий, улица Коралловая, № 1-А в Красноглинском районе  
Установление зоны Ж-1 (площадью 500 кв. м)

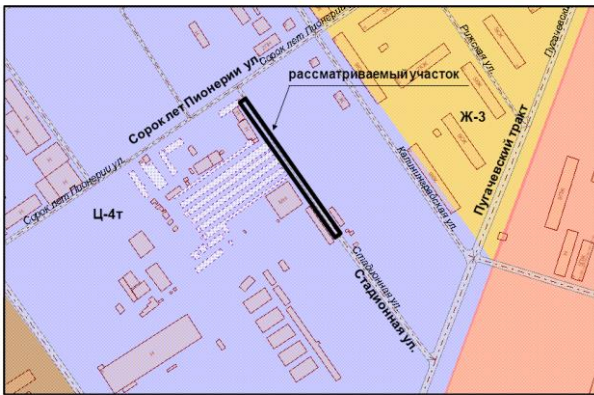


Рисунок 9. Улица Станционная, гаражи №№ 1 – 53 в Куйбышевском районе  
Изменение части зоны Ц-4т (площадью 1229 кв. м) на зону ПК-1

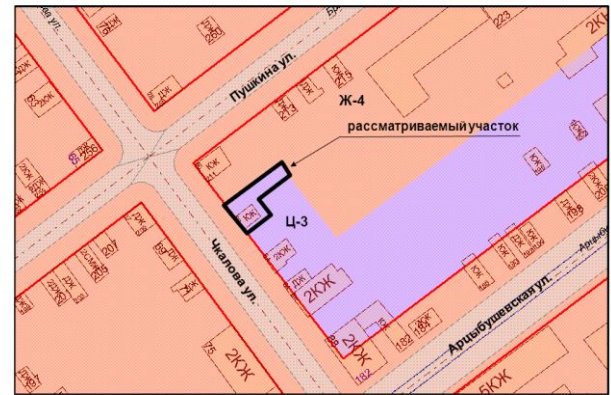


Рисунок 10. Границы улиц Пушкина и Чкалова в Ленинском районе  
Изменение части зоны Ц-3 (площадью 240,5 кв. м) на зону Ж-4

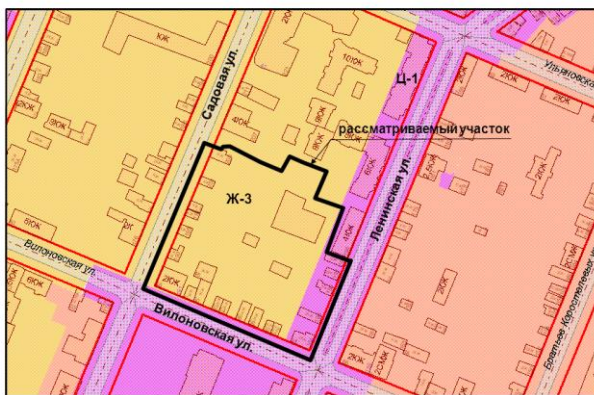


Рисунок 11. Границы улиц Садовой, Вилоновской, Ленинской в Ленинском районе  
Изменение частей зон Ж-3 и Ц-1 (площадью 17032,8 кв. м) на зону Ж-4

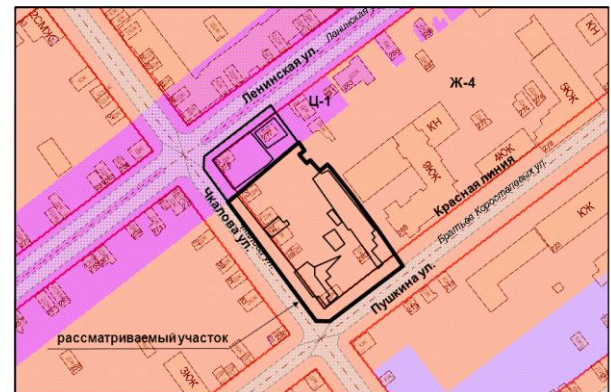


Рисунок 12. Границы улиц Чкалова, Ленинской, Пушкина в Ленинском районе  
Изменение части зоны Ж-4 (площадью 5369,8 кв. м) на зону Ц-1



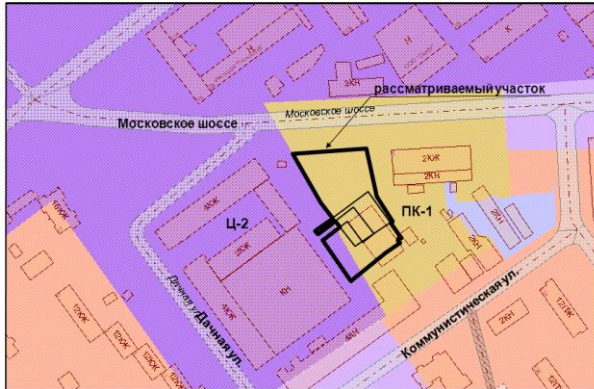


Рисунок 13. Московское шоссе (в районе ГРКЦ «Айсберг») в Ленинском районе  
Изменение частей зон Ц-2 и ПК-1 (площадью 4403,91 кв. м) на зону Ц-3



Рисунок 14. Границы улиц Вилоновской, Садовой, Ульяновской, Самарской в Ленинском районе  
Изменение части зоны Ж-3 (площадью 19762 кв. м) на зону Ц-3

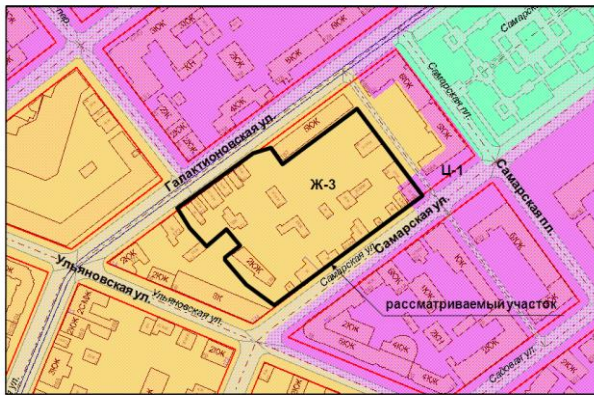


Рисунок 15. Границы улиц Самарской и Ульяновской в Ленинском районе  
Изменение частей зон Ж-3 и Ц-1 (площадью 13949 кв. м) на зону Ц-3

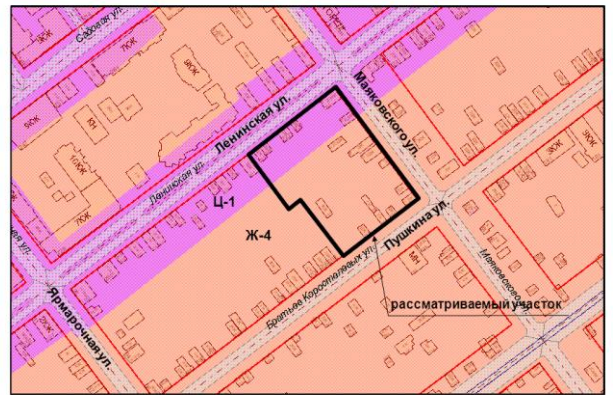


Рисунок 16. Границы улиц Ленинской, Маяковского, Пушкина в Ленинском районе  
Изменение частей зон Ж-4 и Ц-1 (площадью 8445 кв. м) на зону Ц-3

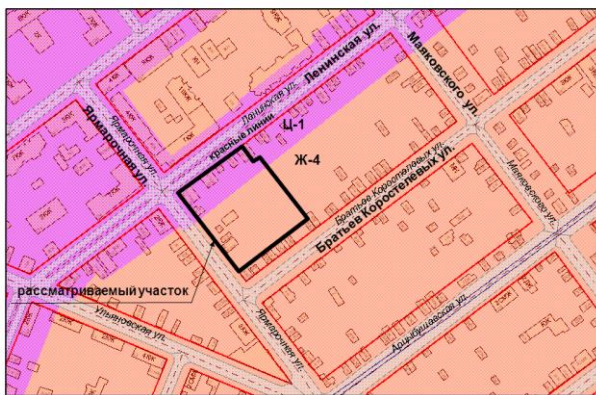


Рисунок 17. Границы улиц Ленинской, Ярмарочной, Пушкина, Маяковского в Ленинском районе  
Изменение частей зон Ж-4 и Ц-1 (площадью 7800 кв. м) на зону Ц-3

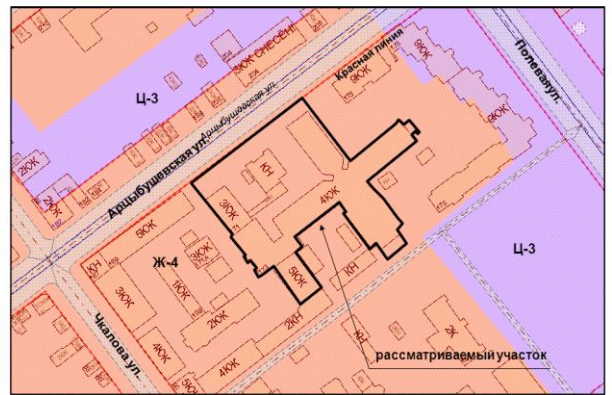


Рисунок 18. Улица Артыбушевская, 171 в Ленинском районе  
Изменение части зоны Ж-4 (площадью 7073 кв. м) на зону Ц-5



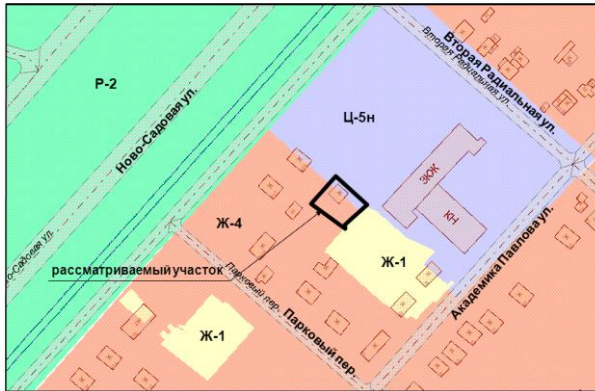


Рисунок 19. Улица Ново-Садовая, участок без номера, около участка № 219А в Октябрьском районе  
Изменение частей зон Ж-4 и Ц-5Н (площадью 486,2 кв. м) на зону Ж-1

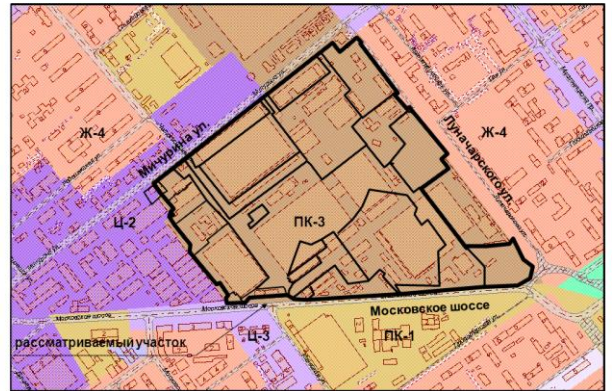


Рисунок 20. Границы улиц Мичурина, Луначарского, Московского шоссе в Октябрьском районе  
Изменение частей зон ПК-3, Ц-3 и Ж-4 (площадью 300252,22 кв. м) на зону Ц-2

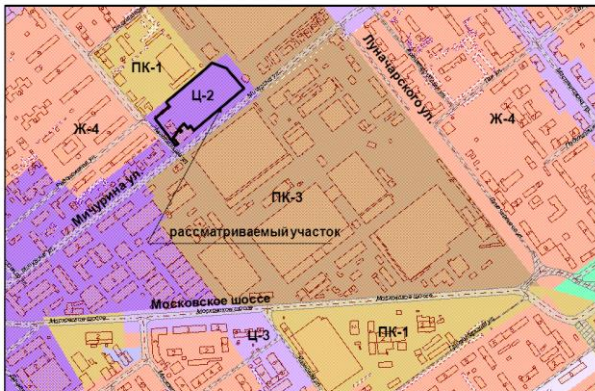


Рисунок 21. Улица Мичурина, на земельном участке расположено нежилое здание (здание спортивного зала) (литера А) в Октябрьском районе  
Изменение части зоны Ц-2 (площадью 16938 кв. м) на зону Ц-3

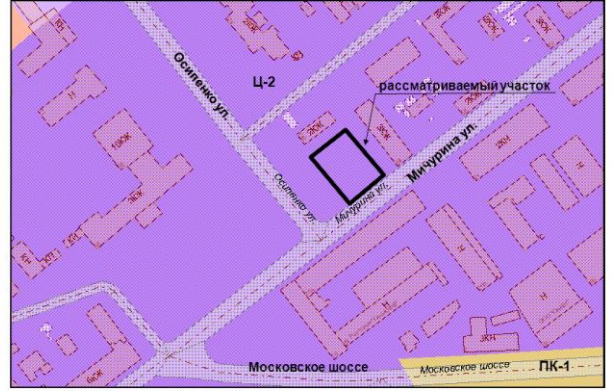


Рисунок 22. Границы улиц Осипенко и Мичурина в Октябрьском районе  
Изменение части зоны Ц-2 (площадью 1565,6 кв. м) на зону Ц-3

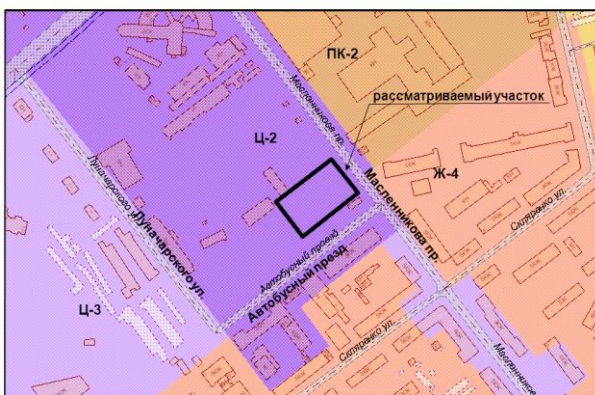


Рисунок 23. Границы проспекта Масленикова и Автобусного проезда в Октябрьском районе  
Изменение части зоны Ц-2 (площадью 4000 кв. м) на зону Ц-3



Рисунок 24. Улица Гаражная, дом 7 в Октябрьском районе  
Изменение части зоны ПК-1 (площадью 4382 кв. м) на зону Ц-3



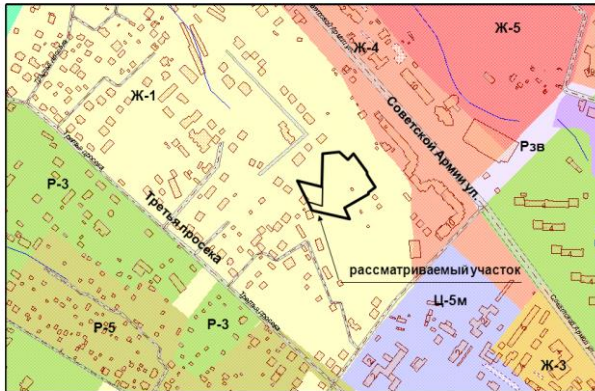


Рисунок 25. Третья просека в Октябрьском районе  
Изменение части зоны Ж-1 (площадью 10760 кв. м) на зону Ж-3

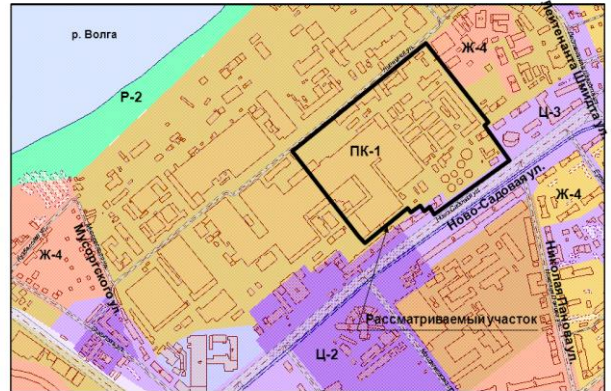


Рисунок 26. Границы улиц Ново-Садовой, Лейтенанта Шмидта, Соколова, берега реки Волга  
в Октябрьском районе  
Изменение частей зон ПК-1 и Ц-3 (площадью 119827,49 кв. м) на зону Ц-2

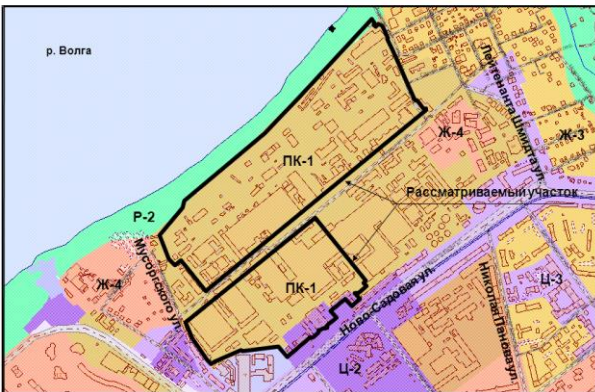


Рисунок 27. Границы улиц Ново-Садовой, Лейтенанта Шмидта, Соколова, берега реки Волга  
в Октябрьском районе  
Изменение частей зон ПК-1, Ц-2 и Р-2 (площадью 375760,6 кв. м) на зону Ц-3

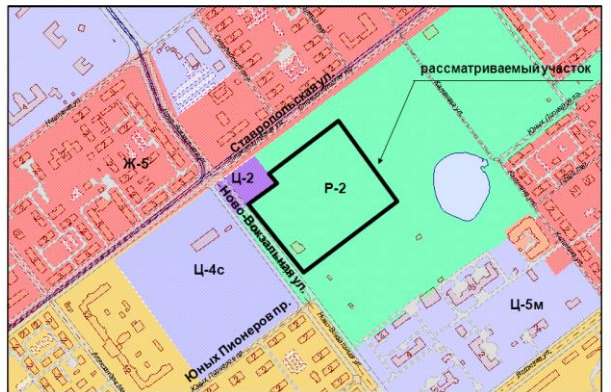


Рисунок 28. Границы улиц Ново-Вокзальной, Ставропольской, Воронежской, Вольской  
в Промышленном районе  
Изменение части зоны Р-2 (площадью 43431 кв. м) на зону Ц-4с

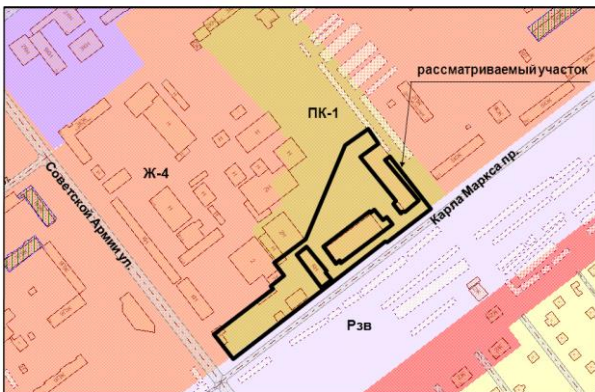


Рисунок 29. Улица Советской Армии, дом 181Б  
в Советском районе  
Изменение частей зон ПК-1 и Р-3в (площадью 14719,1 кв. м) на зону Ж-4

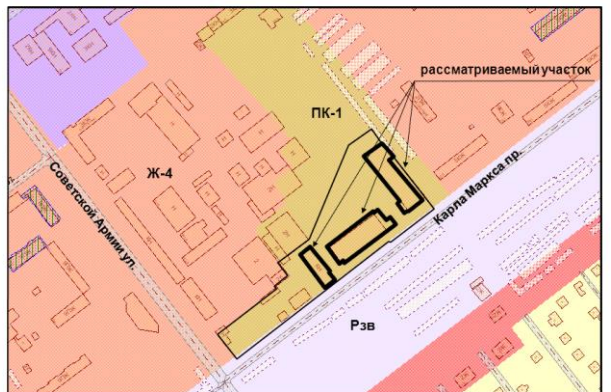


Рисунок 30. Улица Советской Армии, дом 181Б в Советском районе  
Изменение частей зон ПК-1 и Р-3в (площадью 4641 кв. м) на зону Ж-4

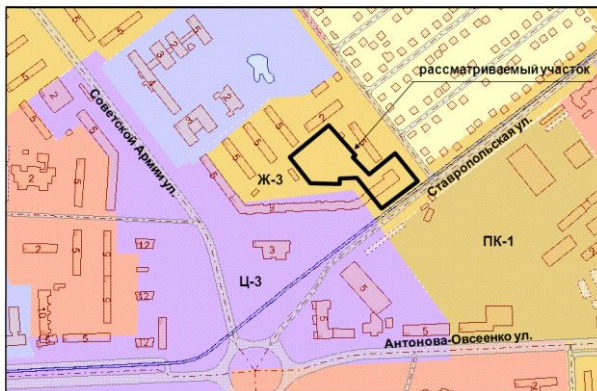


Рисунок 31. Границы улиц Ставропольской и Запорожской в Советском районе  
Изменение части зоны Ж-3 (площадью 9997,5 кв. м) на зону Ж-4

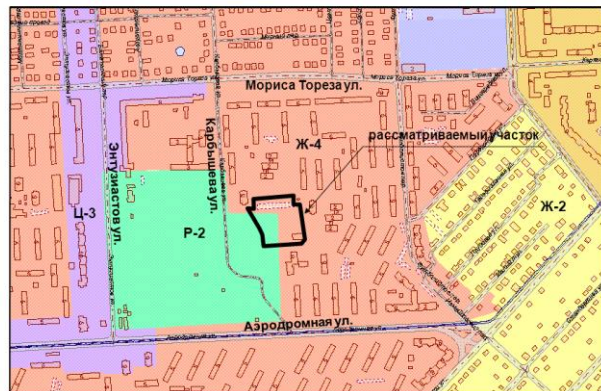


Рисунок 32. Улица Карбышева в Советском районе  
Изменение частей зон Ж-4 и Р-2 (площадью 11464,6 кв. м) на зону Ц-3