

Приложение 2  
к Решению Думы  
городского округа Самара  
от 06 октября 2022 г. № 240

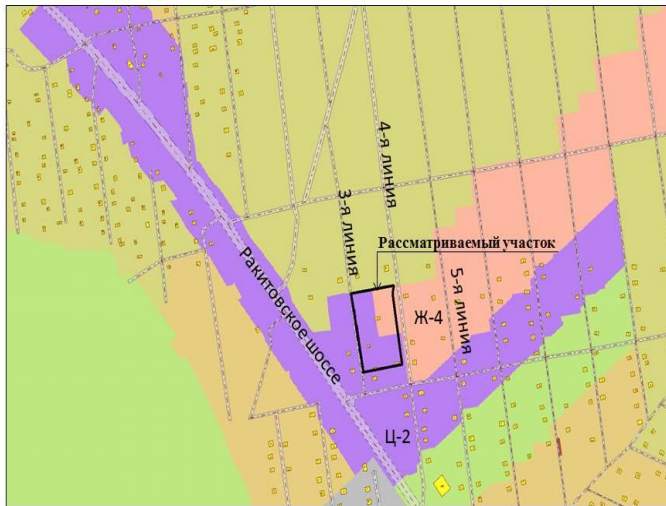


Рисунок 1. Ш. Ракитовское с кадастровым номером 63:01:0257003:1343 площадью 6133 кв. м. в Кировском районе. Изменение части зоны Ж-4 (площадью 1851 кв. м) на зону Ц-2

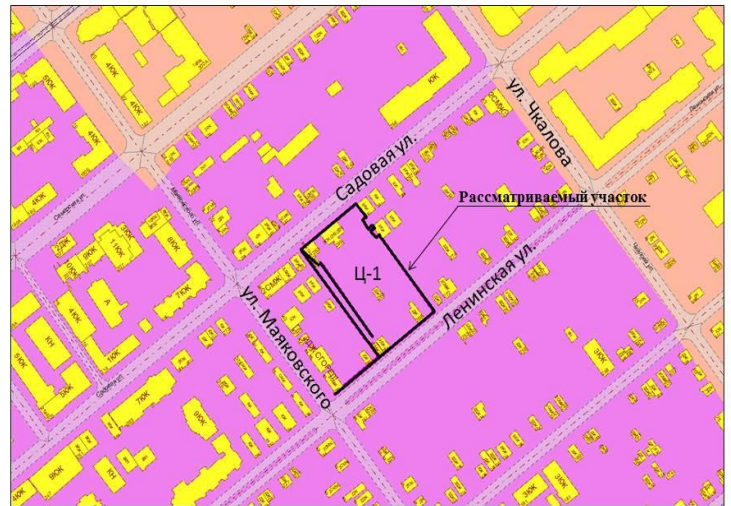


Рисунок 2. В границах улиц Маяковского, Садовой, Чкалова, Ленинской с кадастровым номером 63:01:0507005:796; г. Самара с кадастровым номером 63:01:0507005:785 в Теннисском районе. Изменение части зоны Ц-1 (общей площадью 6549 кв. м) на подзону Ц-1.5

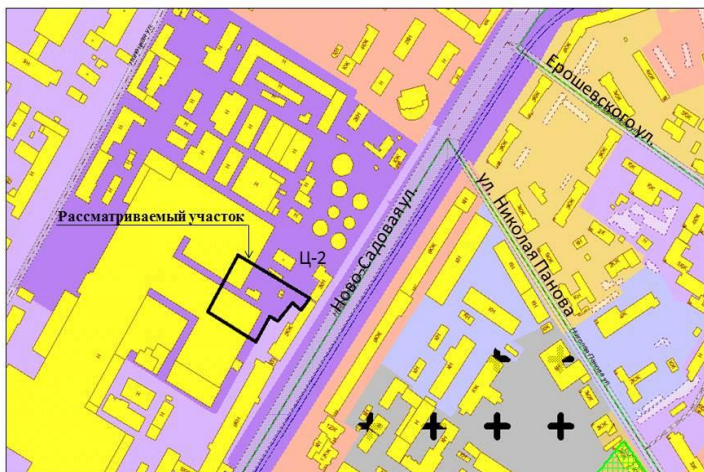


Рисунок 3. Ул. Ново-Садовая с кадастровыми номерами 63:01:0613002:2924, 63:01:0613002:3180 в Октябрьском районе. Изменение части зоны Ц-2 (общей площадью 5584 кв. м) на зону Ц-3



Рисунок 4. Восьмая просека в Промышленном районе. Изменение части зоны Р-5 (площадью 557 кв. м) на зону Ж-1