

Приложение 2  
к Решению Думы  
городского округа Самара  
от 03 декабря 2020 г. № 29

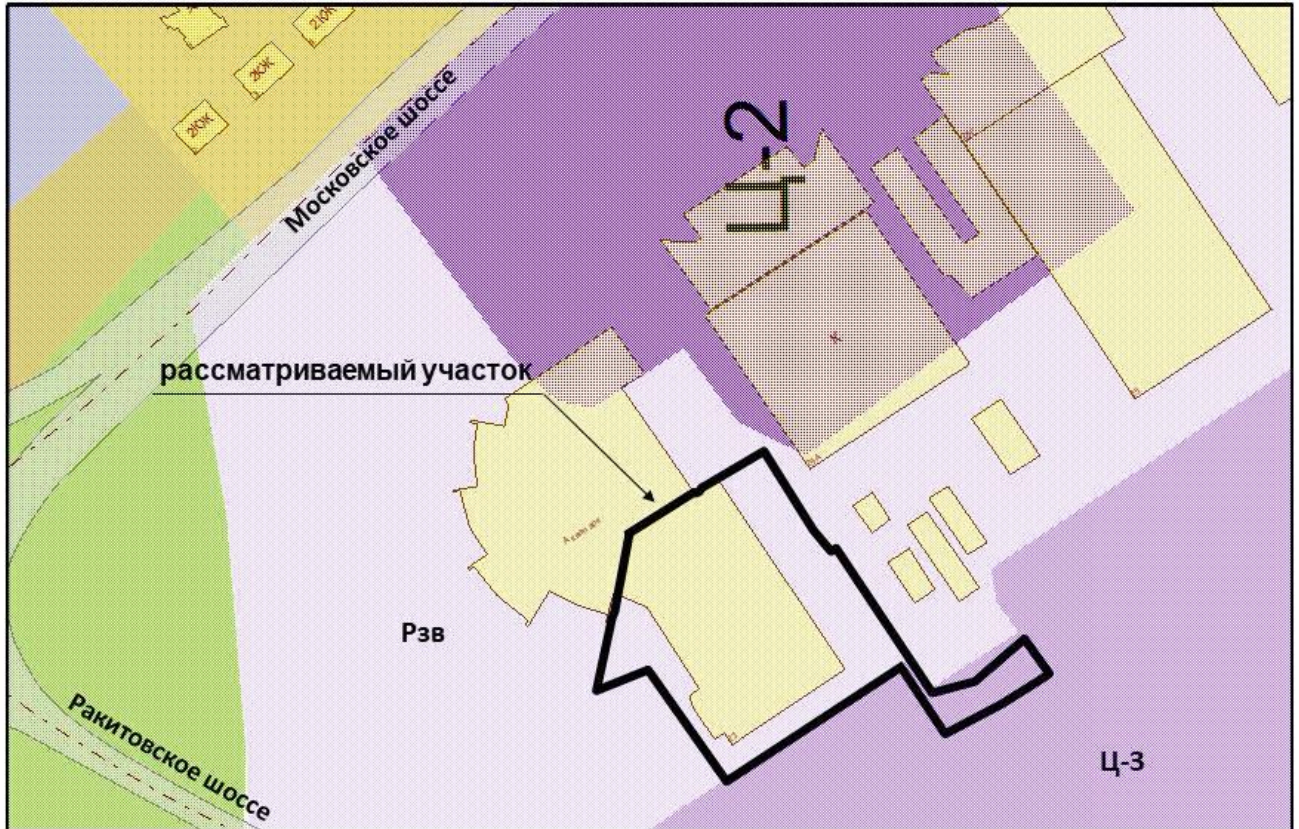


Рисунок 1. 18 км Московского шоссе, с кадастровым номером 63:01:0223001:777 в Кировском районе.  
Изменение части зоны Р3в (площадью 11649 кв. м) на зону Ц-3.



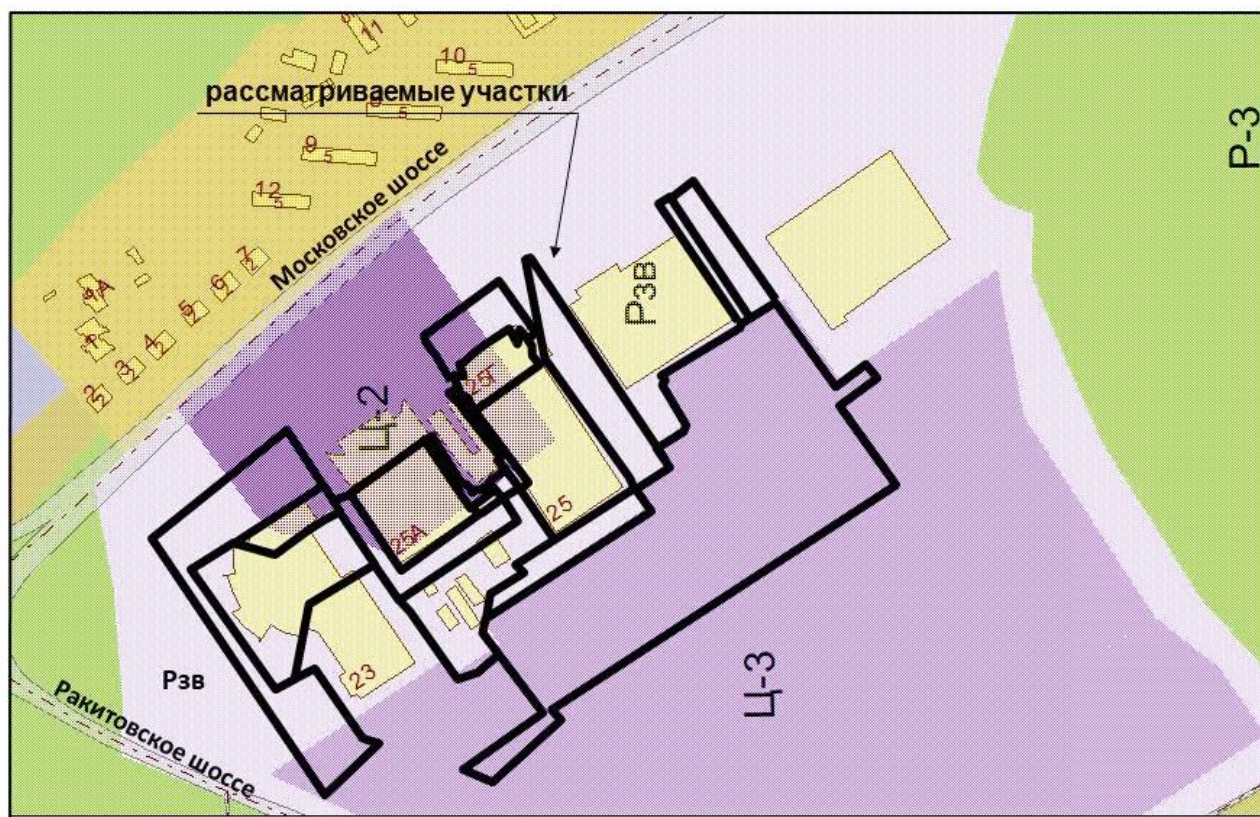


Рисунок 2. 18 км Московского шоссе, уч. № 25Д, 18 км Московского шоссе, д. 27Б, 18 км Московского шоссе, 18 км Московское шоссе, 18 км Московского шоссе, д. 25, 18 км Московского шоссе, 18 км Московского шоссе, 18 км Московского шоссе, дом 25Г, Московского шоссе, 18 км, дом 25Г, Московского шоссе 18 км, 18 км Московского шоссе, уч. № 25Д, 18 км Московского шоссе, уч. № 25Д, 18 км Московского шоссе, 18 км Московского шоссе, 18 км Московского шоссе, д. 25, 18 км Московского шоссе, д. 25А, 18 км Московского шоссе, 18 км Московского шоссе, с кадастровыми номерами 63:01:0223001:555, 63:01:0223001:556, 63:01:0223001:778, 63:01:0223001:779, 63:01:0223001:535, 63:01:0223001:551, 63:01:0223001:543, 63:01:0223001:46, 63:01:0223001:49, 63:01:0223001:774, 63:01:0223001:539, 63:01:0223001:23, 63:01:0223001:9, 63:01:0223001:34, 63:01:0223001:37, 63:01:0223001:38, 63:01:0223001:548, 63:01:0223001:39, 63:01:0223001:3 в Кировском районе.  
Изменение частей зон Рэв. Ц-2 (площадью 83080,5 кв. м) на зону Ц-3.





Рисунок 3. Ул. Верхний проезд, № 8, Верхний проезд, д. 8, с кадастровыми номерами 63:01:0306002:921, 63:01:0306002:922 в Красноглинском районе.  
Изменение части зоны Ж-4 (площадью 1335 кв. м) на зону Ж-1.

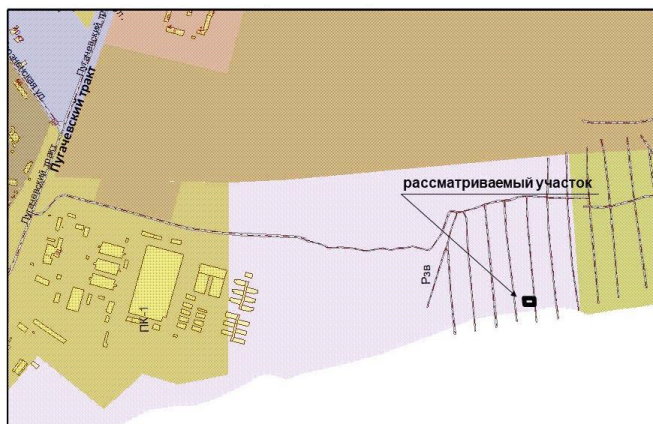


Рисунок 4. Массив «Подстепновка», 2 линия, участок 65, с кадастровым номером 63:01:0417004:856 в Куйбышевском районе.  
Изменение части зоны P-4 (площадью 527 кв. м) на зону P-5.

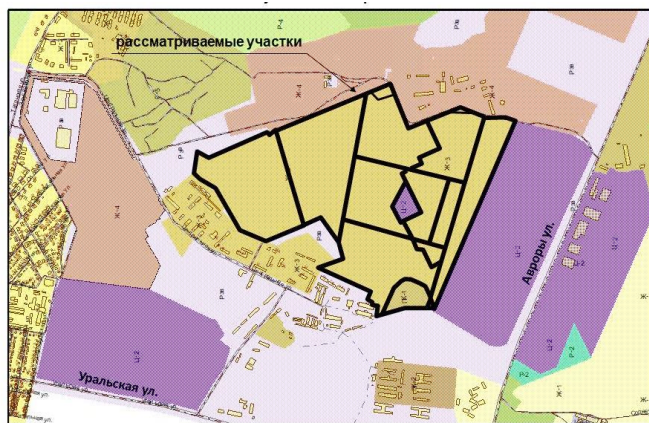


Рисунок 5. г. Самара, с кадастровыми номерами 63:01:0407002:527, 63:01:0407002:657, 63:01:0407002:551, 63:01:0407002:658, 63:01:0407002:606, 63:01:0407002:617, 63:01:0407002:619, 63:01:0407002:663, 63:01:0407002:621, 63:01:0407002:664, 63:01:0404004:71, 63:01:0404004:72, 63:01:0407002:605, 63:01:0407002:607, 63:01:0407002:603, 63:01:0407002:660, 63:01:0407002:661, 63:01:0407002:662, 63:01:0407002:659 в Куйбышевском районе.  
Изменение частей зон Ж-3, ПК-1, Ц-2 (площадью 114896 кв. м) на зону Ж-4.

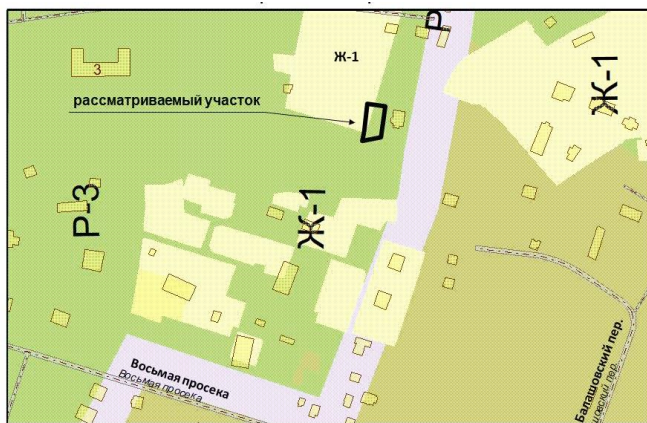


Рисунок 6. 9-я просека, 1-я линия, уч. № 17 в Промышленном районе.  
Изменение части зоны P-3 (площадью 574 кв. м) на зону Ж-1.

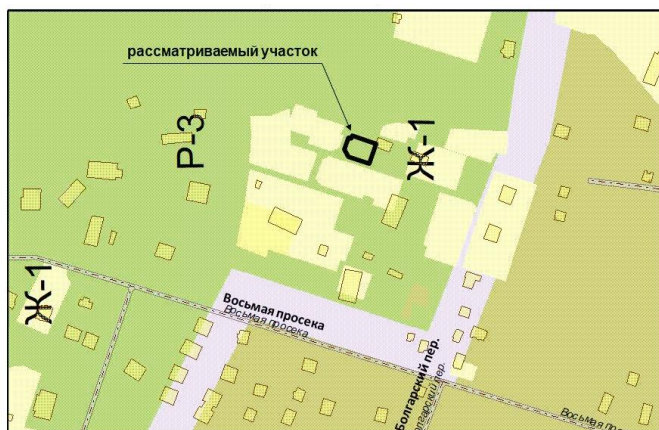


Рисунок 7. Поляна им. Фрунзе, Просека 8, с кадастровым номером 63:01:0702002:61 в Промышленном районе.  
Изменение части зоны P-3 (площадью 639 кв. м) на зону Ж-1.

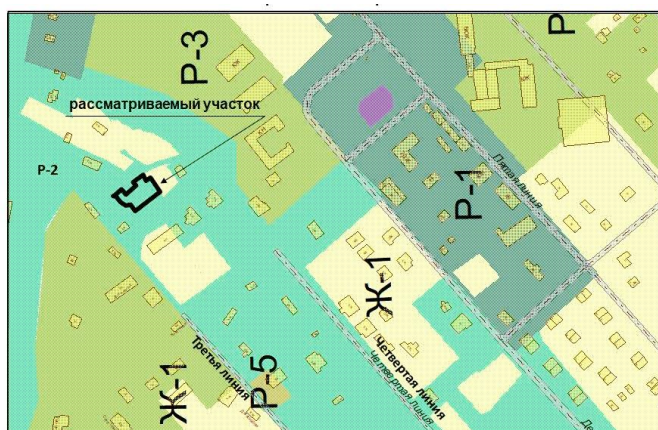


Рисунок 8. Девятая просека, Четвертая линия, уч. 14, с кадастровым номером 63:01:0702004:189 в Промышленном районе.  
Изменение части зоны P-2 (площадью 860 кв. м) на зону Ж-1.



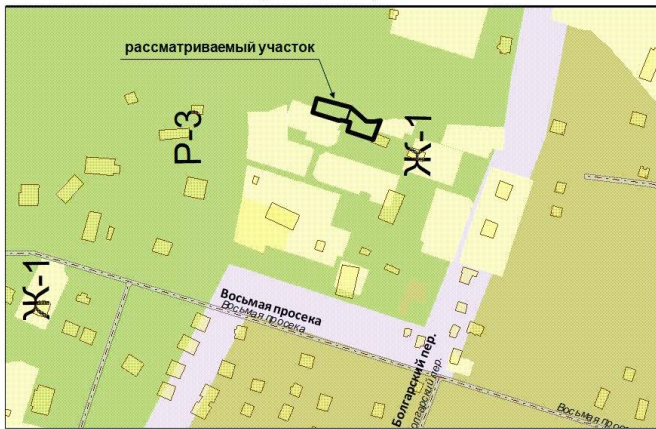


Рисунок 9. Поляна им. Фрунзе, Просека 8, с кадастровыми номерами 63:01:0702002:60, 63:01:0702002:58 в Промышленном районе.  
Изменение части зоны Р-3 (площадью 1235 кв. м) на зону Ж-1.



Рисунок 10. Поляна им. Фрунзе, Просека 8, с кадастровым номером 63:01:0702002:63 в Промышленном районе.  
Изменение части зоны Р-3 (площадью 1000 кв. м) на зону Ж-1.

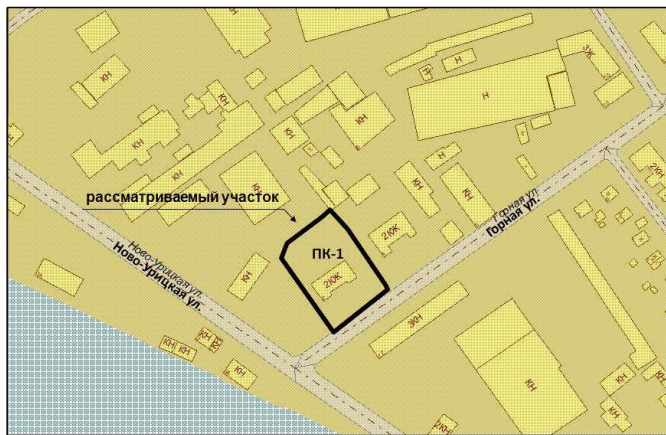


Рисунок 11. Ул. Горная, д. 2, с кадастровым номером 63:01:0112004:529 в Железнодорожном районе.  
Изменение части зоны ПК-1 (площадью 3290,5 кв. м) на зону Ц-5н.

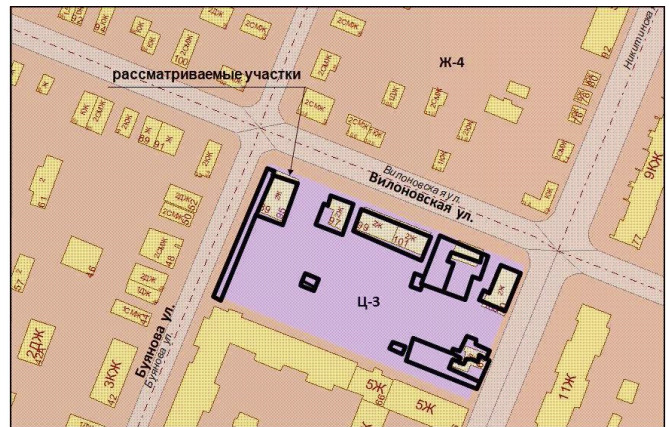


Рисунок 12. В границах улиц Вилоновской, Нижингинской, Буйнова, с кадастровыми номерами 63:01:0102003:788, 63:01:0102003:549, 63:01:0102003:524, 63:01:0102003:501, 63:01:0102003:502, 63:01:0102003:551 в Железнодорожном районе.  
Изменение части зоны Ж-4 (площадью 1940 кв. м) на зону Ц-3.

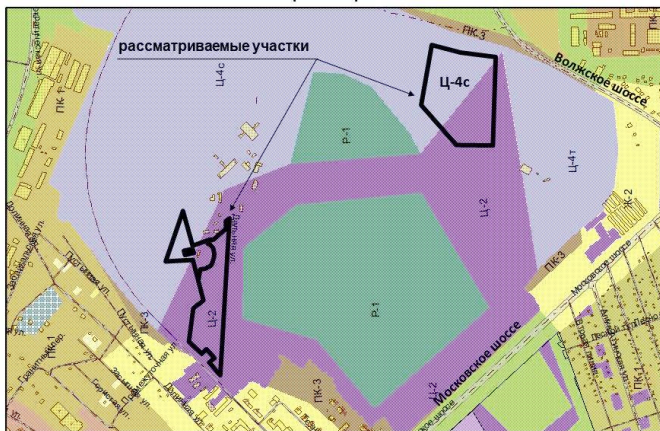


Рисунок 13. 16 км Московского шоссе, ул. Дальняя, с кадастровыми номерами 63:01:0213001:1320, 63:01:0213001:1208, 63:01:0213001:1419 в Кировском районе.  
Изменение части зоны Ц-2 (площадью 74703 кв. м) на зону Ц-4с.



Рисунок 14. 17 км, Московское шоссе, СТ КПО «Зим» - Шестая линия, ул. 12, с кадастровыми номерами 63:01:0221002:58, 63:01:0221002:57 в Кировском районе.  
Изменение части зоны Р-3 (площадью 346 кв. м) на зону Р-5.



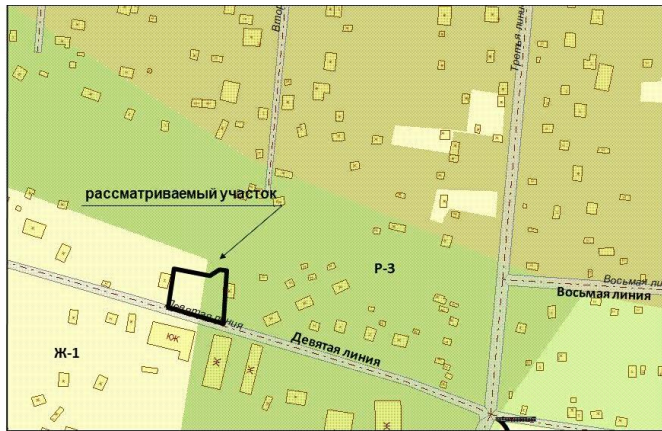


Рисунок 15. Студеный Овраг, Третья линия, уч. 2Б, с кадастровым номером 63:01:0202002:784 в Кировском районе.  
Изменение части зоны П-3 (площадью 1125 кв. м) на зону Ж-1.

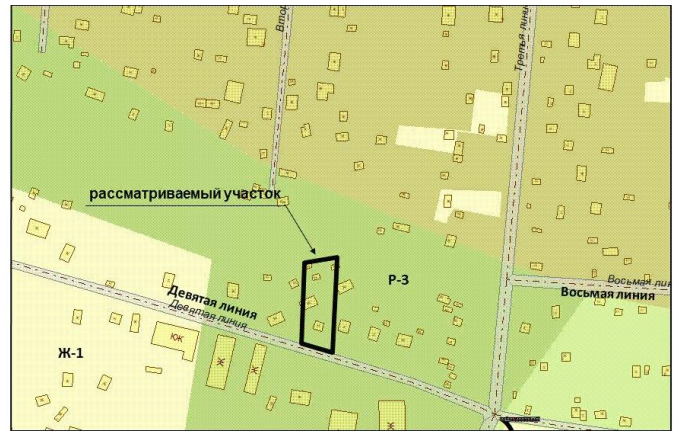


Рисунок 16. Студеный овраг, 3 линия, уч. 2А, с кадастровым номером 63:01:0202002:34 в Кировском районе.  
Изменение части зоны П-3 (площадью 1389 кв. м) на зону Ж-1.

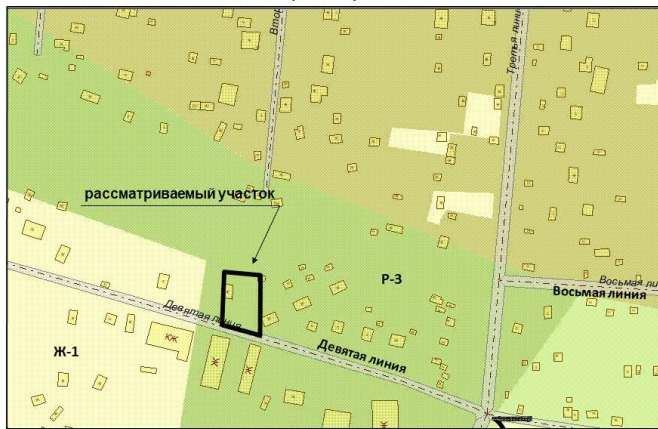


Рисунок 17. Студеный Овраг, Третья линия, уч. 2А, с кадастровым номером 63:01:0202002:785 в Кировском районе.  
Изменение части зоны П-3 (площадью 1058 кв. м) на зону Ж-1.

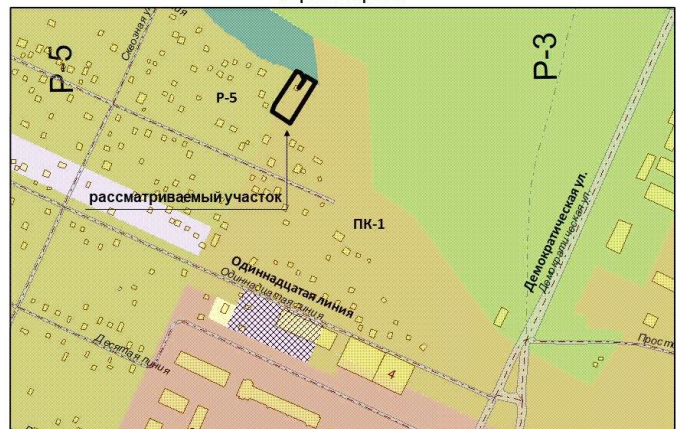


Рисунок 18. Пол. им. Фрунзе, 13 линия, участок 6н, пол. им. Фрунзе, 13 линия, участок 25 в Кировском районе.  
Изменение частей зон П-1, П-5 (площадью 1444 кв. м) на зону Ж-1.

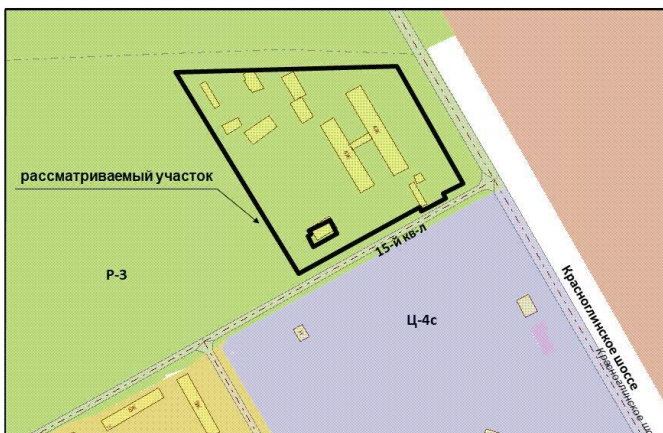


Рисунок 19. Пос. Мехавод, с кадастровым номером 63:01:0000000:2301 в Красноглинском районе.  
Изменение части зоны П-3 (площадью 38250 кв. м) на зону Ц-3.

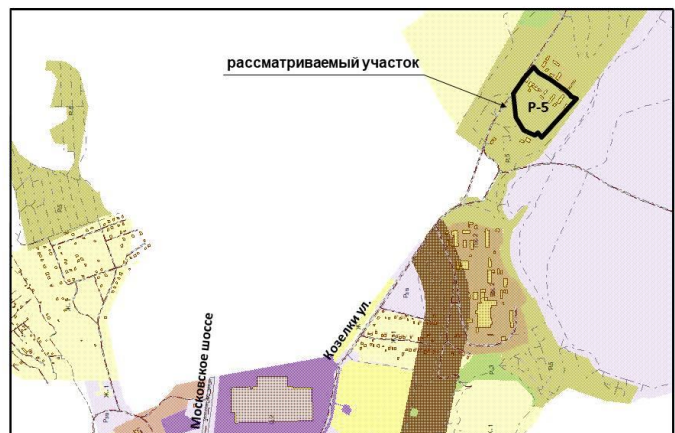


Рисунок 20. Севернее пос. Козельки, с кадастровым номером 63:01:0333003:1 в Красноглинском районе.  
Изменение части зоны П-5 (площадью 101146 кв. м) на зону П-1.



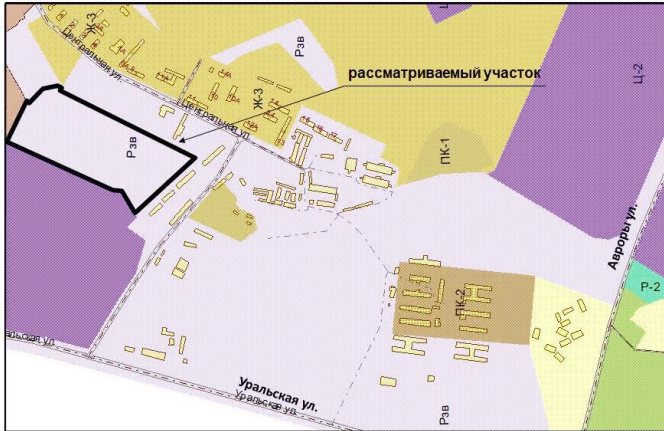


Рисунок 21. г. Самара, с кадастровыми номерами 63:01:0000000:901, 63:01:0000000:902 в Куйбышевском районе.  
Изменение части зоны Р-3 (площадью 106140,57 кв. м) на зону Ж-4.

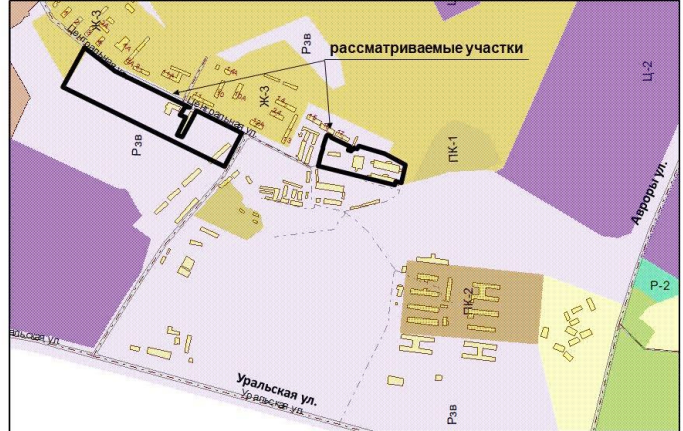


Рисунок 22. г. Самара, с кадастровыми номерами 63:01:0000000:768, 63:01:0000000:783 в Куйбышевском районе.  
Изменение частей зон Р-3, Ж-3 (площадью 85069,14 кв. м) на зону Ж-4.

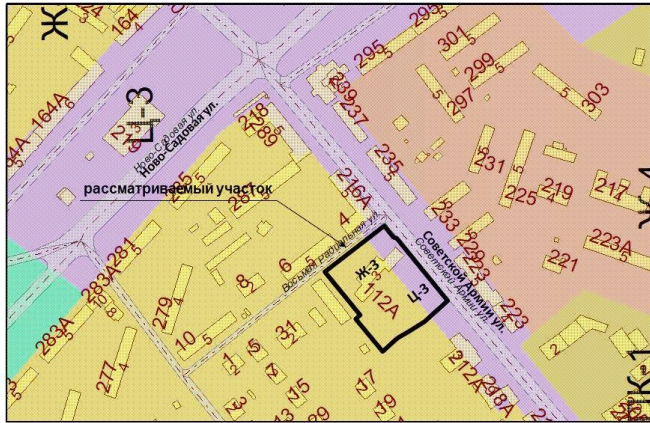


Рисунок 23. Ул. Советской Армии, 214, с кадастровым номером 63:01:0641001:1997 в Октябрьском районе.  
Изменение частей зон Ж-3, Ц-3 (площадью 9210 кв. м) на зону Ж-4.

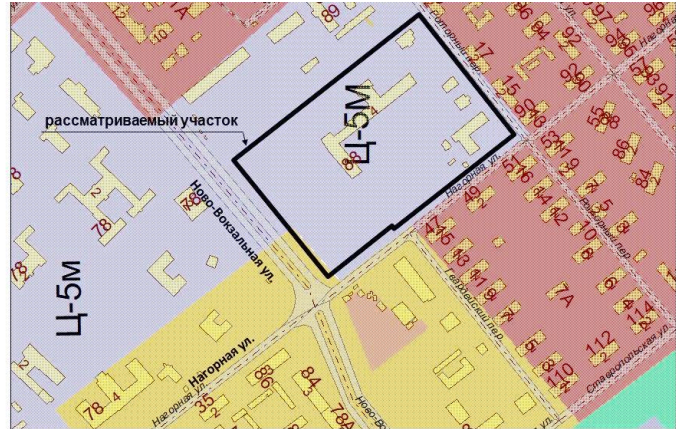


Рисунок 24. Ул. Нагорная, д. 88, с кадастровым номером 63:01:0716007:1 в Промышленном районе.  
Изменение части зоны Ж-3 (площадью 399 кв. м) на зону Ц-5м.

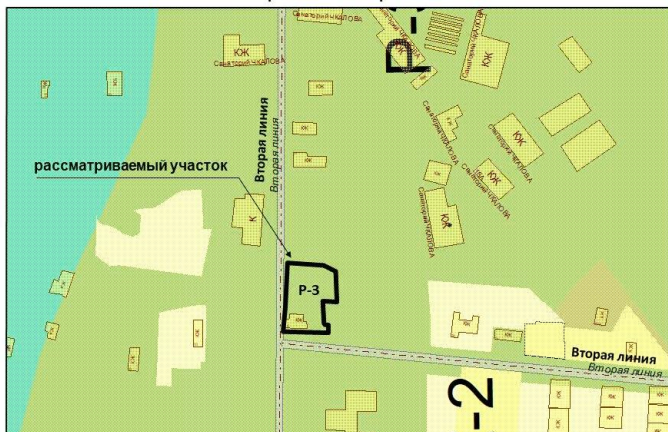


Рисунок 25. Просека 9, Барбошина поляна, с кадастровым номером 63:01:0702003:600 в Промышленном районе.  
Изменение части зоны Р-3 (площадью 1197 кв. м) на зону Ж-1.