

Приложение 2
к Решению Думы
городского округа Самара
от 31 июля 2014 г. № 447

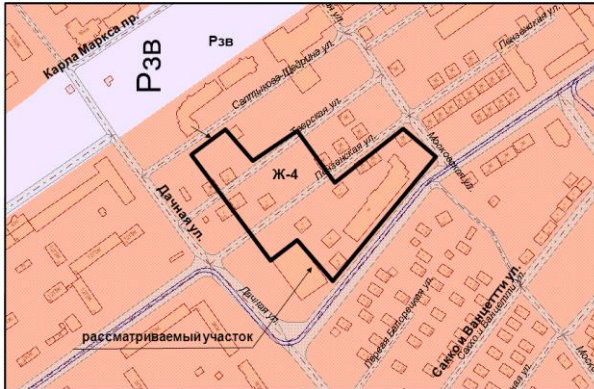


Рисунок 1. Границы улиц Дачной, Киевской, Сакко и Ванцетти, проспекта Карла Маркса в Железнодорожном районе
Изменение части зоны Ж-4 (площадью 24906 кв. м) на зону Ц-3

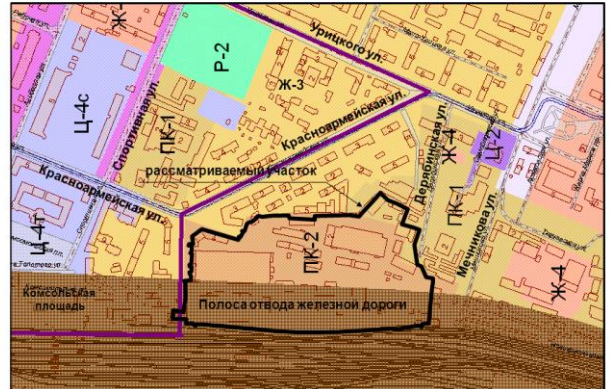


Рисунок 2. Улица Красноармейская, дом 133 в Железнодорожном районе
Изменение частей зон ПК-1, ПК-2, Ж-3 и полосы отвода железной дороги (площадью 99130 кв. м) на зону Ц-2

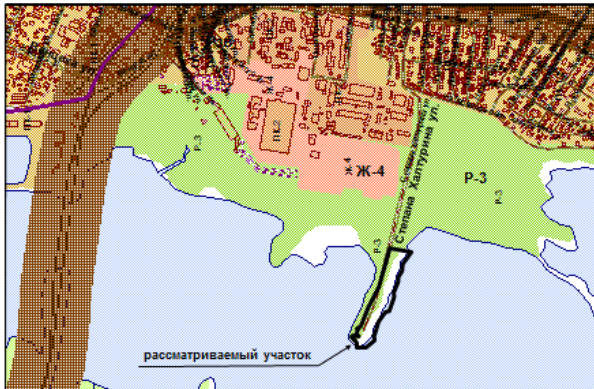


Рисунок 3. Улица Степана Халтурина (вдоль реки Самары) в Железнодорожном районе
Изменение части зоны Р-3 (площадью 26243 кв. м) на зону ПК-2 и установление зоны ПК-2

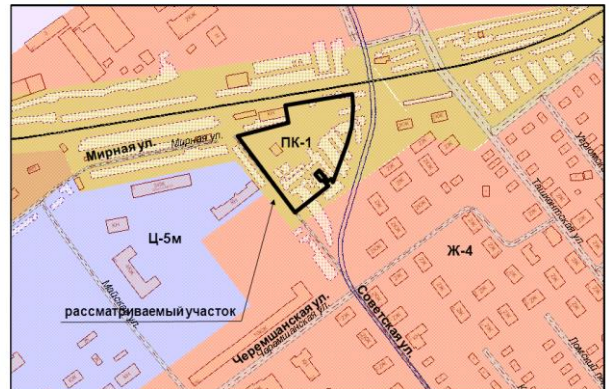


Рисунок 4. Границы улиц Советской и Черемшанской в Кировском районе
Изменение части зоны ПК-1 (площадью 9843 кв. м) на зону Ж-4

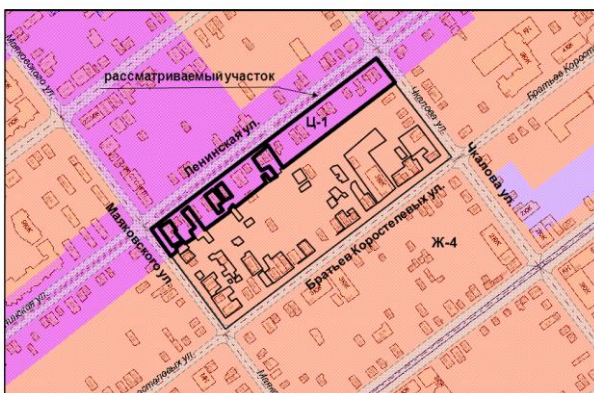


Рисунок 5. Границы улиц Чкалова, Братьев Коростелевых, Маяковского, Ленинской в Ленинском районе
Изменение части зоны Ц-1 (площадью 7265,86 кв. м) на зону Ж-4

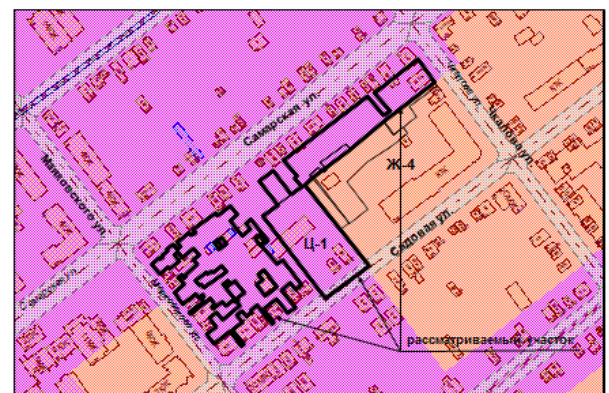


Рисунок 6. Границы улиц Самарской, Маяковского, Садовой, Чкалова в Ленинском районе
Изменение части зоны Ц-1 (площадью 11070,81 кв. м) на зону Ж-4

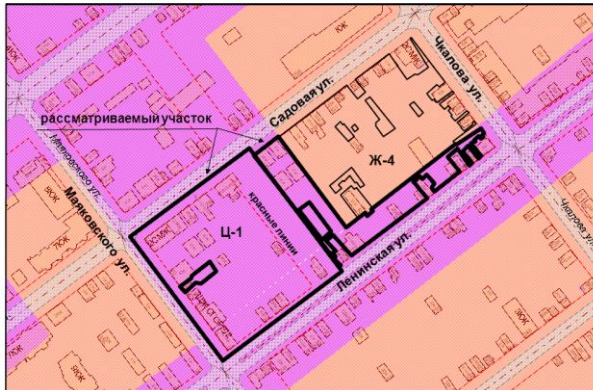


Рисунок 7. Границы улиц Чкалова, Ленинской, Маяковского, Садовой в Ленинском районе
Изменение части зоны Ц-1 (площадью 17653,05 кв. м) на зону Ж-4

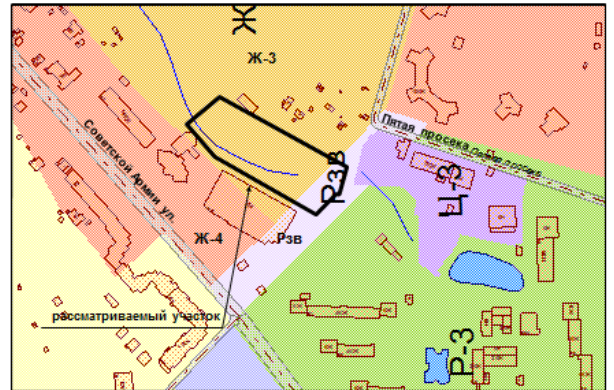


Рисунок 8. Улица Советской Армии в Октябрьском районе
Изменение частей зон Ж-3 и Р-3в (площадью 11153 кв. м) на зону Ц-4с

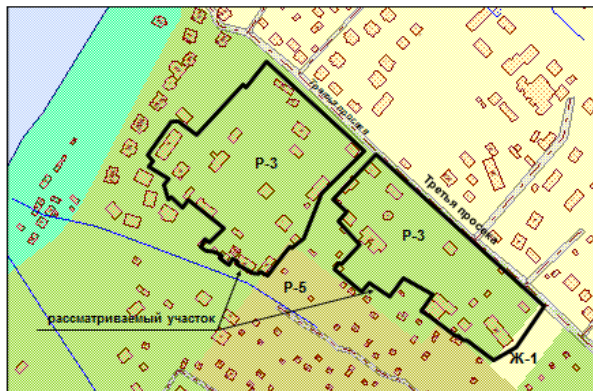


Рисунок 9. Третья просека, дом № 3, 5 в Октябрьском районе
Изменение частей зон Р-3, Р-5 и Ж-1 (площадью 58237 кв. м) на зону Ц-5и

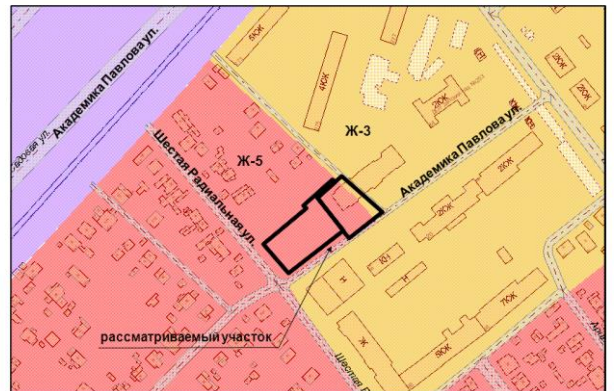


Рисунок 10. Границы улиц Академика Павлова и Шестой Радиальной в Октябрьском районе
Изменение частей зон Ж-5 и Ж-3 (площадью 2901,1 кв. м) на зону Ж-4

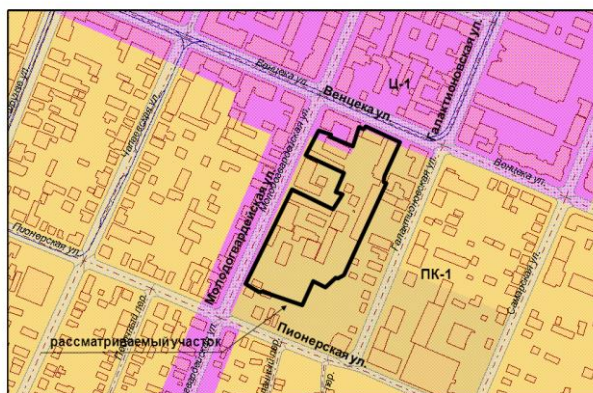


Рисунок 11. Улица Молодогвардейская, 33 в Самарском районе
Изменение частей зон ПК-1 и Ц-1 (площадью 16311 кв. м) на зону Ж-4