

Приложение 2 к Решению Думы городского округа Самара от 01 февраля 2018 г. № 274

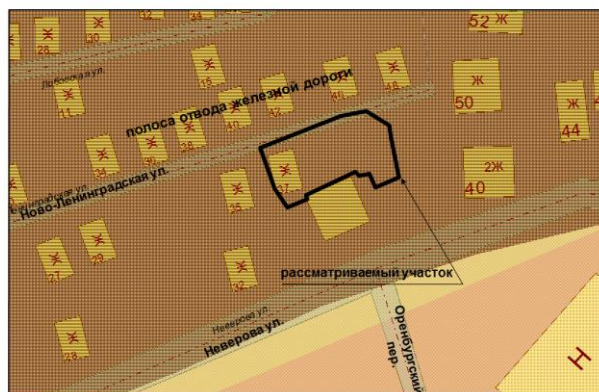


Рисунок 1. Улица Новоленинградская, дом 37 в Железнодорожном районе
Изменение части полосы отвода железной дороги (площадью 412 кв. м) на зону Ж-1



Рисунок 2. Улица Новоленинградская, дом 54 в Железнодорожном районе
Изменение части полосы отвода железной дороги (площадью 304 кв. м) на зону Ж-1

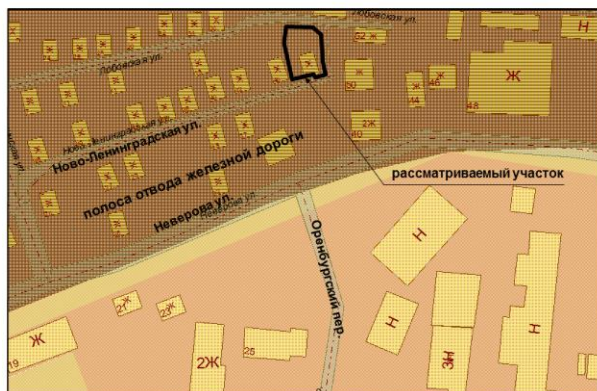


Рисунок 3. Улица Новоленинградская, дом 48 в Железнодорожном районе
Изменение части полосы отвода железной дороги (площадью 227 кв. м) на зону Ж-1

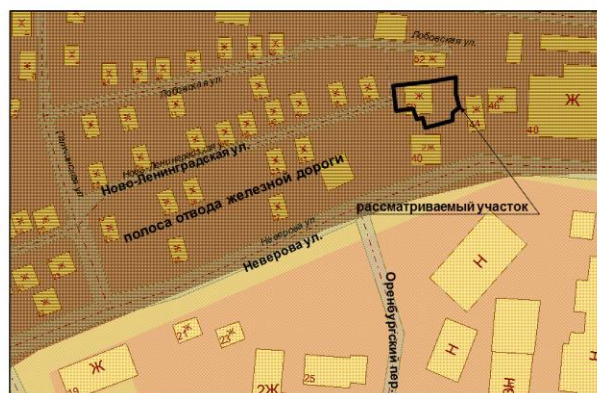


Рисунок 4. Улица Новоленинградская, дом 50 в Железнодорожном районе
Изменение части полосы отвода железной дороги (площадью 317 кв. м) на зону Ж-1

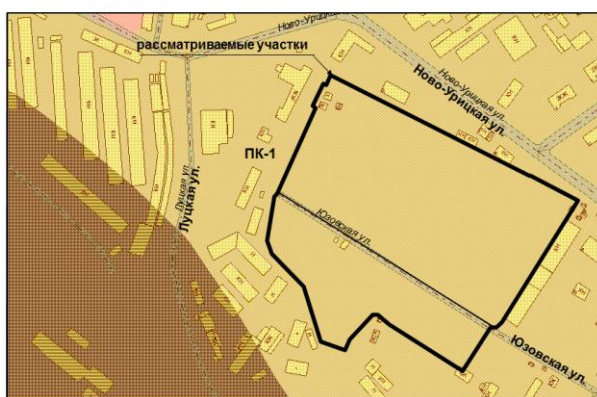


Рисунок 5. Кладбище «Еврейское», земельный участок с кадастровым номером 63:01:0113003:547;
кладбище «Татарское», земельный участок с кадастровым номером 63:01:0113003:549
в Железнодорожном районе
Изменение части зоны ПК-1 (площадью 66804 кв. м) на зону СН



Рисунок 6. Студеный овраг, улица Степная, дом 8 (литера А) в Кировском районе
Изменение части зоны Р-3 (площадью 1009 кв. м) на зону Р-5

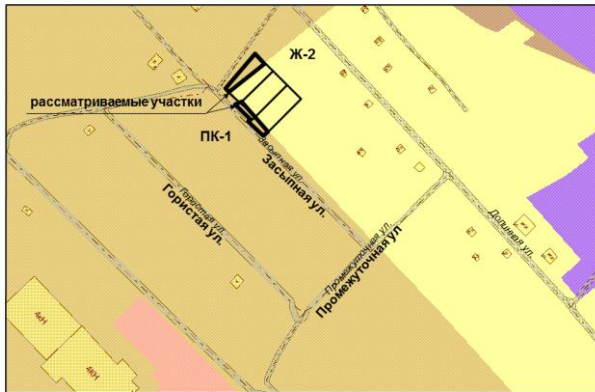


Рисунок 7. Поселок Яблонька, улица Засыпная, участок № 51, участок № 53, участок № 55 в Кировском районе
Изменение части зоны ПК-1 (площадью 355,2 кв. м) на зону Ж-2

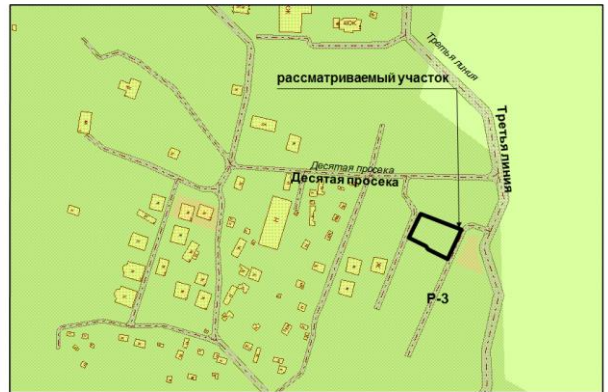


Рисунок 8. Студеный овраг, участок 10 в Кировском районе
Изменение части зоны Р-3 (площадью 1010 кв. м) на зону Ж-1

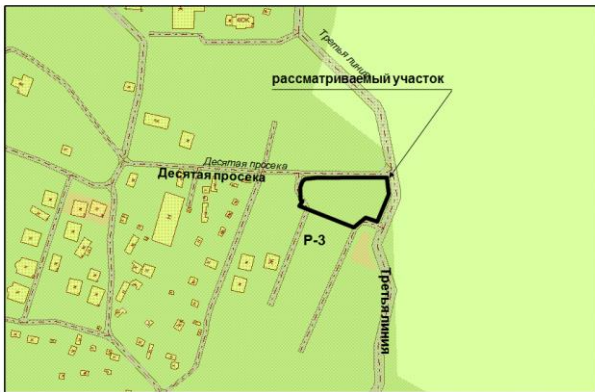


Рисунок 9. Студеный овраг, участок 10 в Кировском районе
Изменение части зоны Р-3 (площадью 3002 кв. м) на зону Ж-1

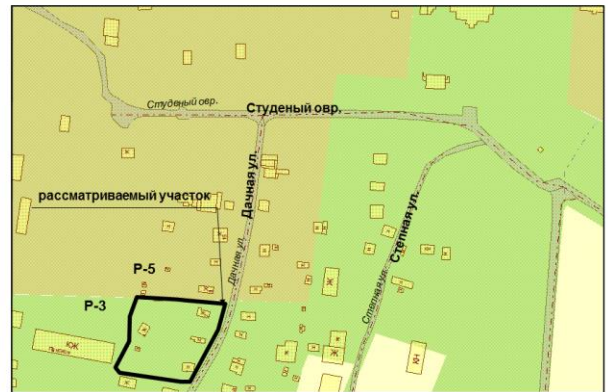


Рисунок 10. Студеный овраг, улица Дачная; Студеный овраг, улица Дачная, дом 8 в Кировском районе
Изменение части зоны Р-3 (площадью 3517 кв. м) на зону Р-5



Рисунок 11. Улица Магистральная, дом 183 в Кировском районе
Изменение части зоны Ж-1 (площадью 13566 кв. м) на зону ПК-1

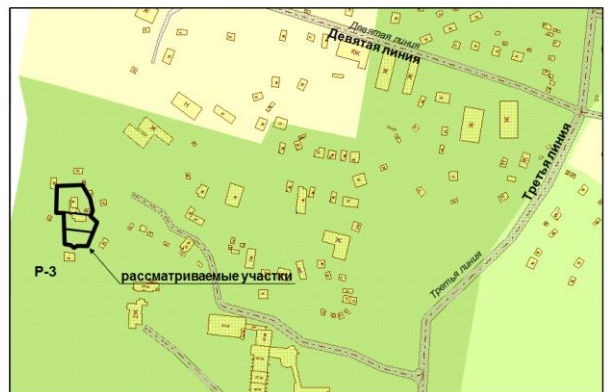


Рисунок 12. Барбошина поляна, в районе бывшего санатория «Жигули», участок № 2 в Кировском районе
Изменение части зоны Р-3 (площадью 1560,8 кв. м) на зону Р-5

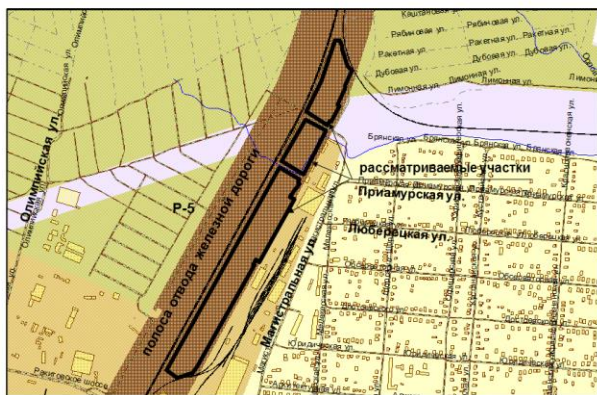


Рисунок 13 Железнодорожная платформа «Вишневая», массив № 6,7,8 в Кировском районе
Изменение части зоны полосы отвода железной дороги (площадью 121782 кв. м) на зону Р-5

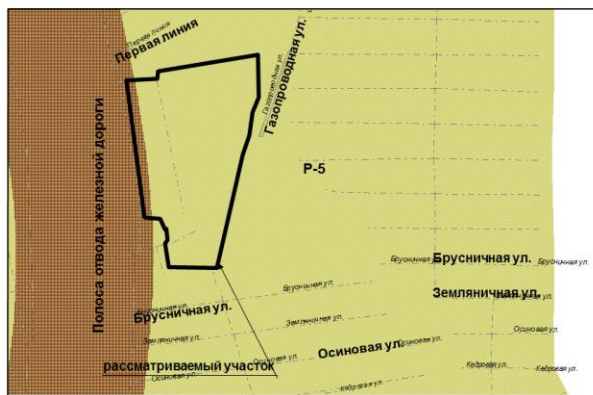


Рисунок 14. Кладбище «Зубчаниновское», земельный участок с кадастровым номером 63:01:0259008:795 в Кировском районе
Изменение части зоны Р-5 и полосы отвода железной дороги (площадью 76133 кв. м) на зону Сп



Рисунок 15. Кладбище «Яблонька», земельный участок с кадастровым номером 63:01:0215001:711 в Кировском районе
Изменение части зоны ПК-1 (площадью 13966 кв. м) на зону Сп

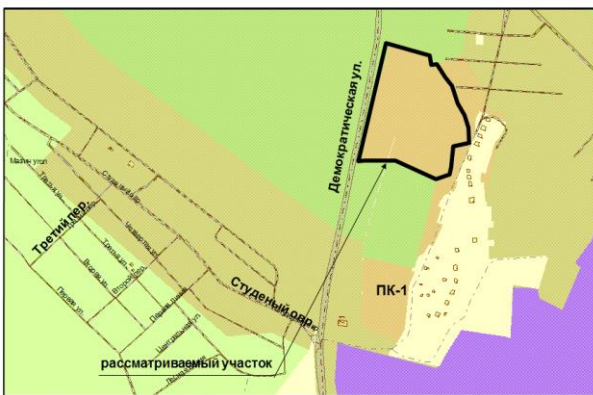


Рисунок 16. Кладбище «Сорокины Хутора», земельный участок с кадастровым номером 63:01:0210003:1174 в Кировском районе
Изменение части зоны ПК-1 (площадью 58769 кв. м) на зону Сп

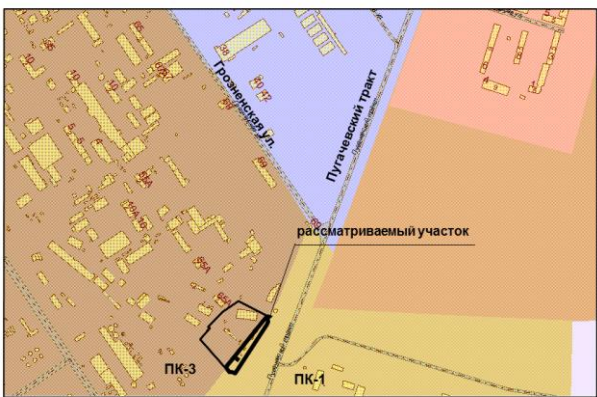


Рисунок 17. Переулок Грозненский, д. 7 в Куйбышевском районе
Изменение части зоны ПК-1 (площадью 1777 кв. м) на зону ПК-3



Рисунок 18. КСП «Волгарь» в Куйбышевском районе
Изменение частей зон Р-3, Ж-4 и Р-4 (площадью 46538 кв. м) на зону Ц-2

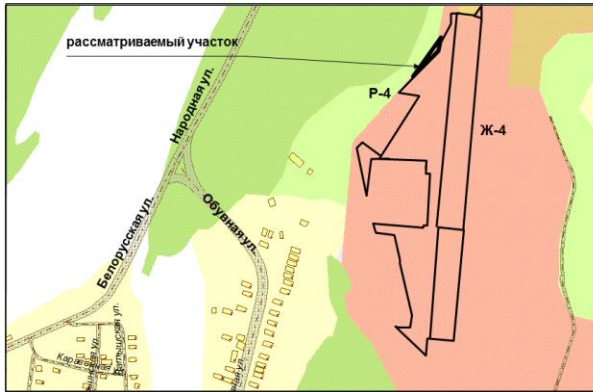


Рисунок 19. КСП «Волгарь» в Куйбышевском районе
Изменение части зоны Р-4 (площадью 351,1 кв. м) на зону Ж-4

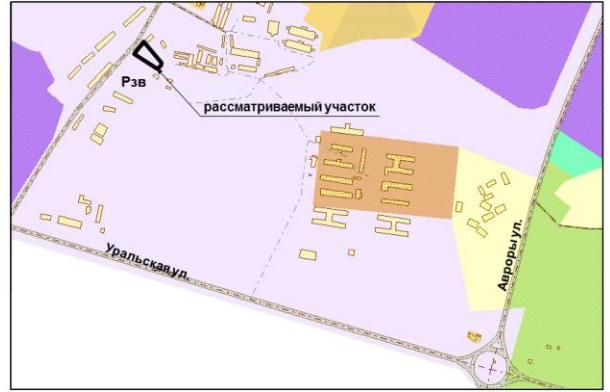


Рисунок 20. Куйбышевский район
Изменение части зоны Р-3в (площадью 2320,73 кв. м) на зону ПК-1



Рисунок 21. Кладбище «Песчаная глина», земельные участки с кадастровыми номерами 63:01:0406002:576 и 63:01:0406002:577 в Куйбышевском районе
Изменение части зоны ПК-1 (площадью 135569 кв. м) на зону Sn

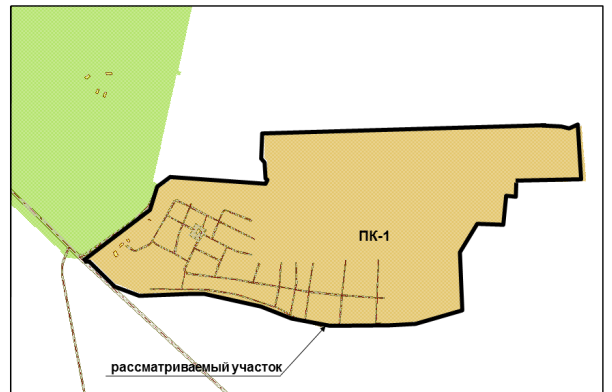


Рисунок 22. Кладбище «Рубежное», земельный участок с кадастровым номером 63:01:0604004:1 в Куйбышевском районе
Изменение части зоны ПК-1 (площадью 1111498,2 кв. м) на зону Sn

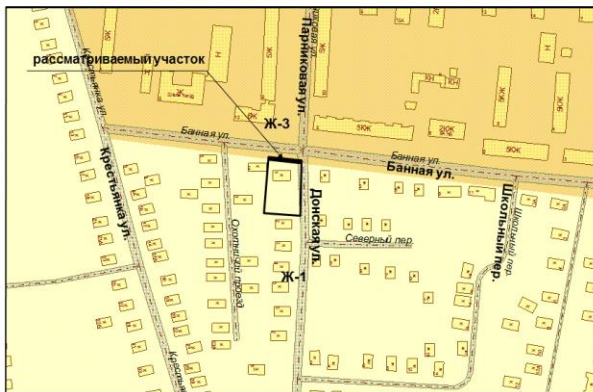


Рисунок 23. Улица Донская, дом 1 в Красноглинском районе
Изменение части зоны Ж-3 (площадью 62 кв. м) на зону Ж-1

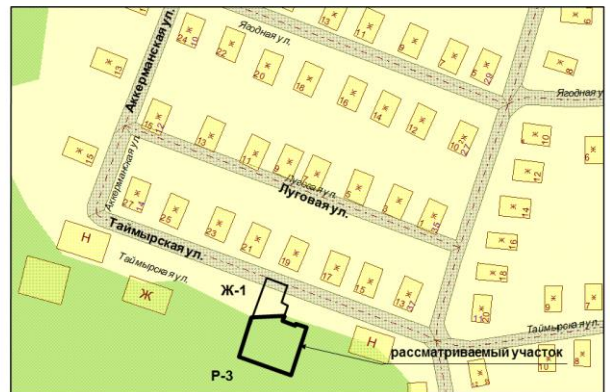


Рисунок 24. Поселок Мехзавод, улица Таймырская, № 18 в Красноглинском районе
Изменение части зоны Р-3 (площадью 576,9 кв. м) на зону Ж-1

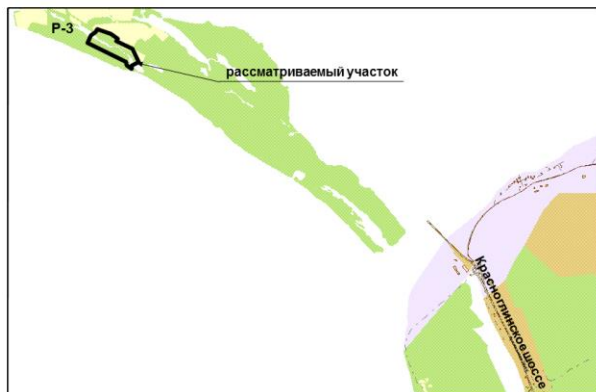


Рисунок 25. Пос.г.т. Волжский, жилой массив «Волжский-12», участок б/н в Красноглинском районе
Изменение части зоны Р-3 и зона не установлена (площадью 45651 кв. м) на зону Р-5

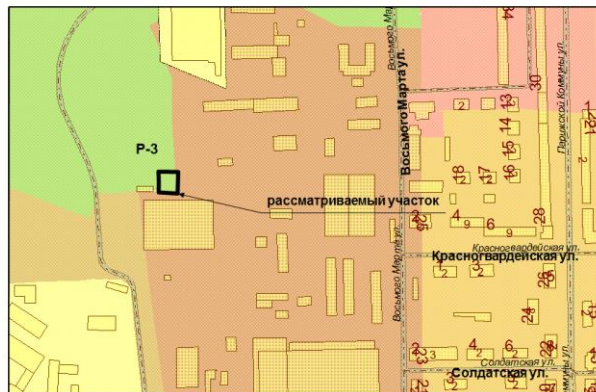


Рисунок 26. Поселок Управленческий, улица Сергея Лаза в Красноглинском районе
Изменение части зоны Р-3 (площадью 553 кв. м) на зону ПК-2

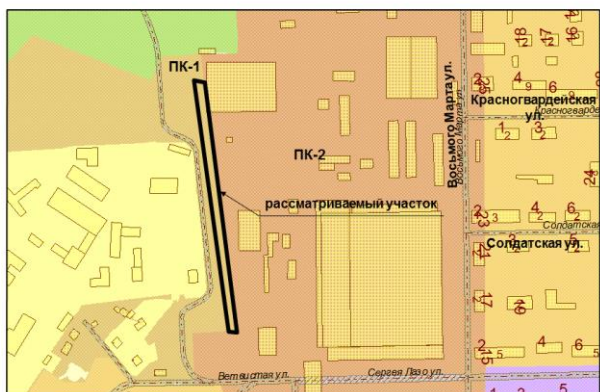


Рисунок 27. Поселок Управленческий, улица Сергея Лаза в Красноглинском районе
Изменение части зоны ПК-1 (площадью 3219 кв. м) на зону ПК-2

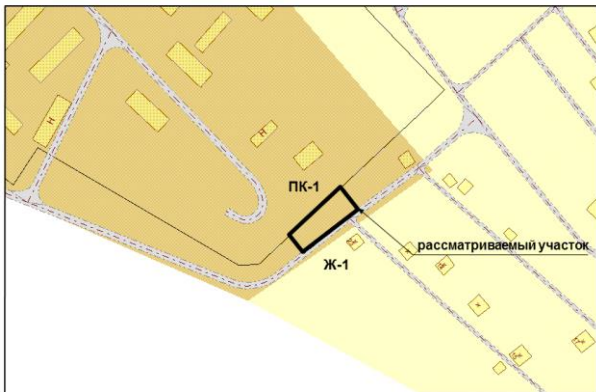


Рисунок 28. Садово-дачное товарищество «Ясная поляна», участок № 1, участок б/н, земельный участок с кадастровым номером 63:01:0331003:644 в Красноглинском районе
Изменение части зоны ПК-1 (площадью 750 кв. м) на зону Ж-1

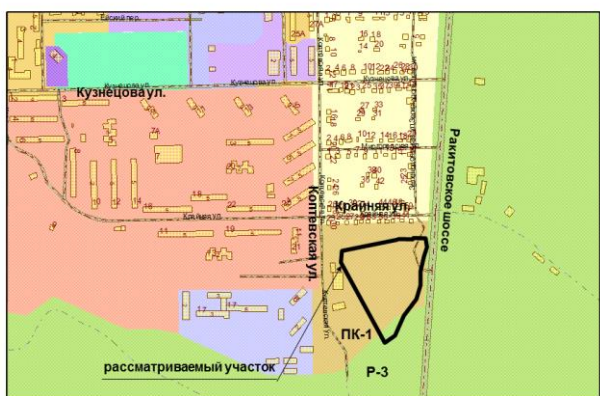


Рисунок 29. Кладбище «Управленческое», земельный участок с кадастровым номером 63:01:0322005:832 в Красноглинском районе
Изменение частей зон ПК-1 и Р-3 (площадью 32768 кв. м) на зону Сн

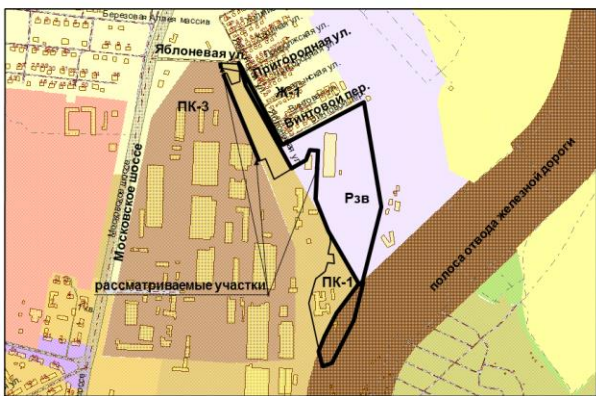


Рисунок 30. Поселок Мехзавод, Московское шоссе, дом 20, земельный участок с кадастровым номером 63:01:0000000:27915 в Красноглинском районе
Изменение частей зон ПК-3, Ж-1, Р-5, Рэв и полосы отвода железной дороги (площадью 100631,1 кв. м) на зону ПК-1

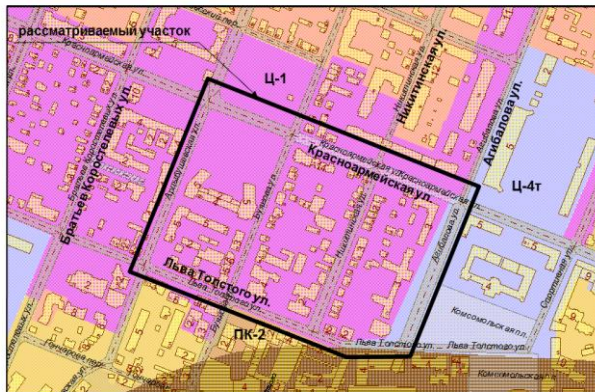


Рисунок 31. Границы улиц Арцыбушевской, Красноармейской, Агибалова, Льва Толстого в Ленинском и Железнодорожном районах
Изменение частей зон Ц-1, Ц-4т и ПК-2 (площадью 146000 кв. м) на зону Ц-3

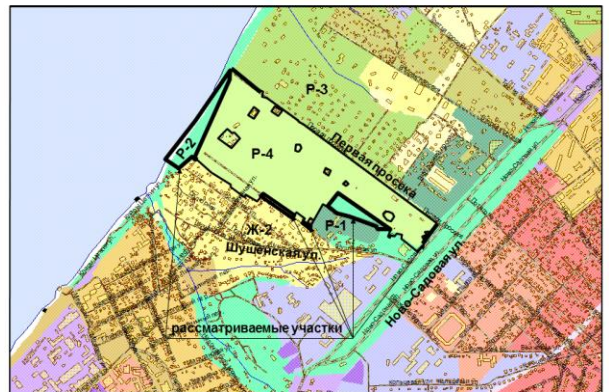


Рисунок 32. Улица Ново-Садовая, дом 150 в Октябрьском районе
Изменение частей зон Р-1, Р-2, Р-3, Ж-2 и зона не установлена (площадью 49856,4 кв. м) на зону Р-4 и установление зоны Р-4



Рисунок 33. Улица Усадебная, дом № 79 в Октябрьском районе
Изменение части зоны Ж-1 (площадью 1135 кв. м) на зону Ж-3

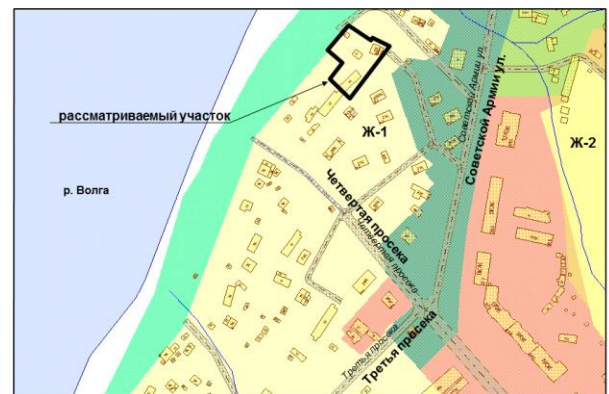


Рисунок 34. Улица Советской Армии, дом 290, земельный участок с кадастровым номером 63:01:0637002:1130 в Октябрьском районе
Изменение части зоны Ж-1 (площадью 1934 кв. м) на зону Ж-3

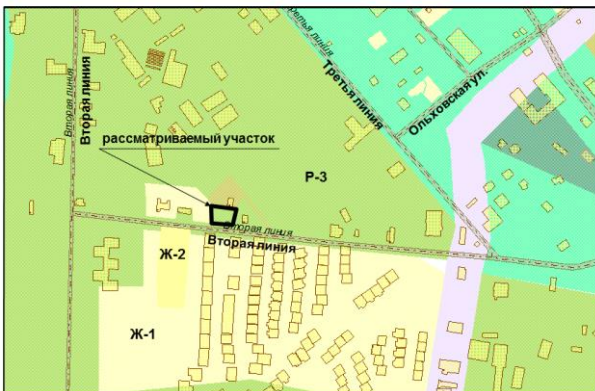


Рисунок 35. Линия 2 (Барбошина поляна), участок № 28 А в Промышленном районе
Изменение части зоны Р-3 (площадью 563,3 кв. м) на зону Ж-2

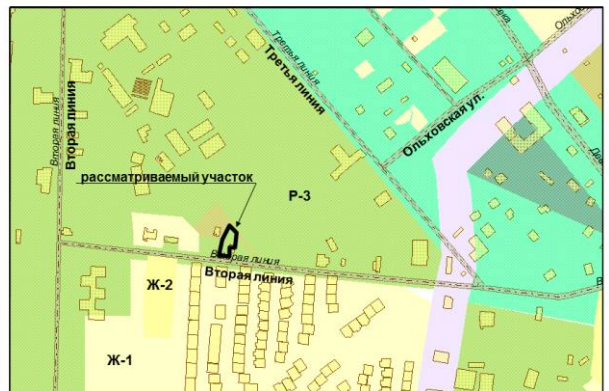


Рисунок 36. Барбошина поляна, 9 просека, участок № 30 в Промышленном районе
Изменение части зоны Р-3 (площадью 469,51 кв. м) на зону Ж-2

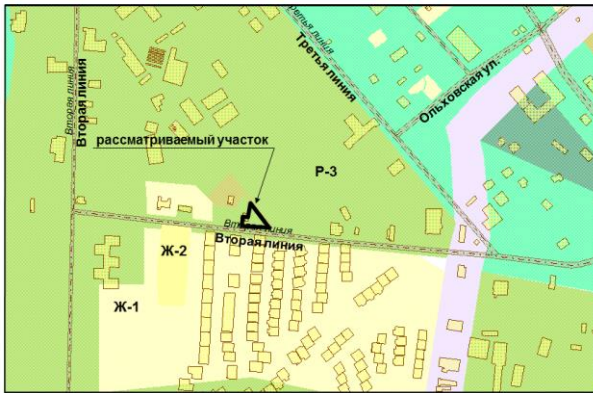


Рисунок 37. 9 Просека, 2 линия, участок № 30 А в Промышленном районе
Изменение части зоны Р-3 (площадью 484,45 кв. м) на зону Ж-2

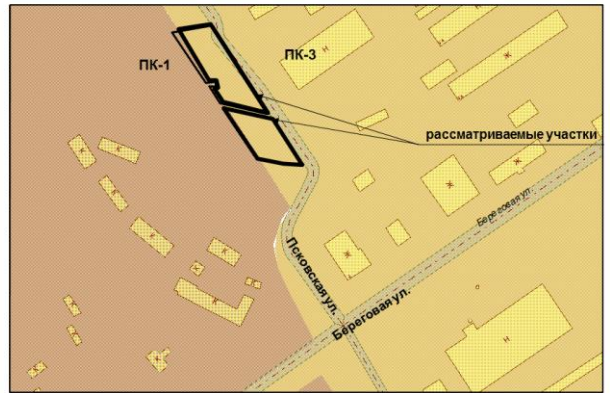


Рисунок 38. Улица Псковская в Промышленном районе
Изменение части зоны ПК-3 (площадью 3798 кв. м) на зону ПК-1

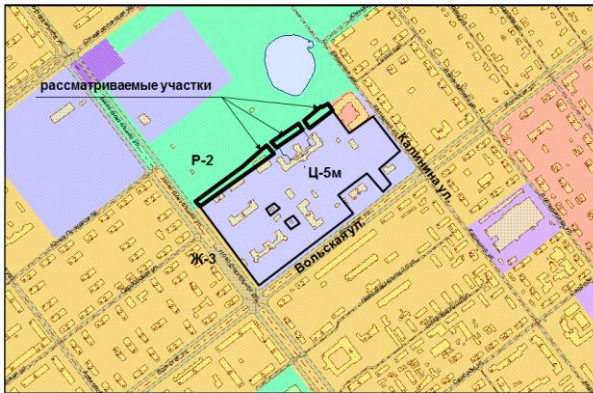


Рисунок 39. Улица Калинина в Промышленном районе
Изменение частей зон Ж-3 и Р-2 (площадью 5315 кв. м) на зону Ц-5м

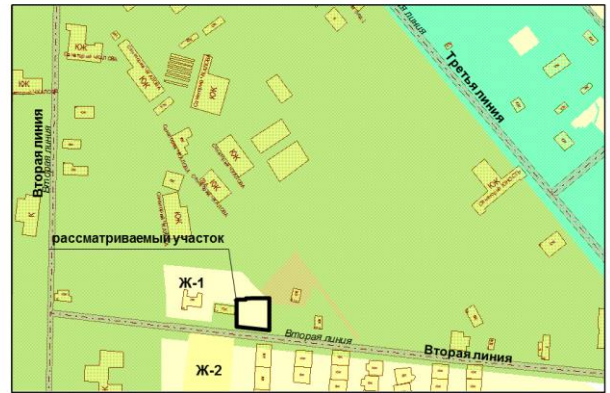


Рисунок 40. Линия 2 (Барбошина поляна), участок 28 в Промышленном районе
Изменение части зоны Ж-1 (площадью 542 кв. м) на зону Ж-2

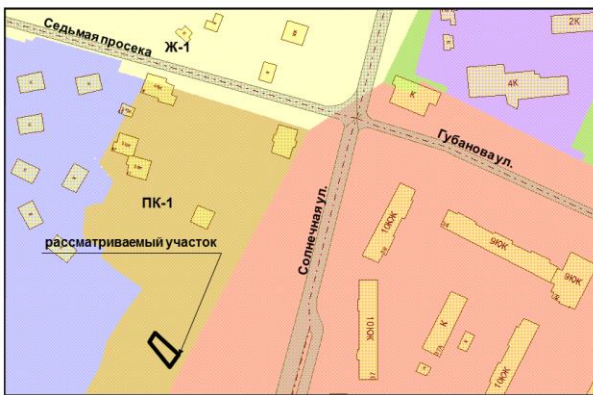


Рисунок 41. Седьмая просека, Девятый проезд, участок № 23 «А» в Промышленном районе
Изменение части зоны ПК-1 (площадью 154 кв. м) на зону Ж-1

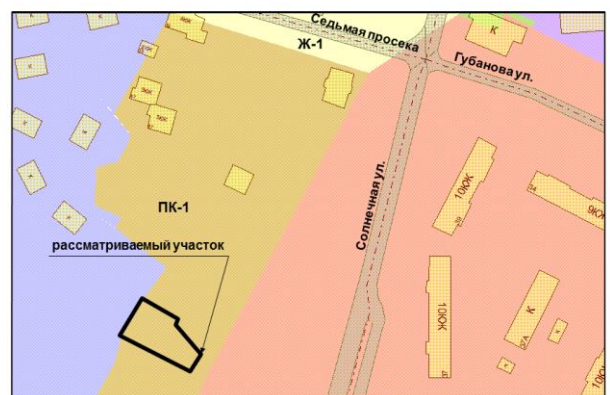


Рисунок 42. 7 просека, 9 проезд, участок № 25 в Промышленном районе
Изменение части зоны ПК-1 (площадью 738 кв. м) на зону Ж-1

Рисунок 43. 9 просека, 3 линия, участки 8, 5, 9 в Промышленном районе
Изменение части зоны Р-3 (площадью 4488 кв. м) на зону Ж-1

Рисунок 44. Проспект Кирова, дом 419 а в Промышленном районе
Изменение части зоны Ц-2 (площадью 420 кв. м) на зону Ж-4

Рисунок 45. Барбошина поляна, Просека 8 в Промышленном районе
Изменение части зоны Р-3 (площадью 2689 кв. м) на зону Ж-2

Рисунок 46. Улица Стара - Загора, дом 58 в Промышленном районе
Изменение части зоны Ц-3 (площадью 4997,1 кв. м) на зону Ц-1

Рисунок 47. Часовой проезд, дом 4, квартира 1 в Промышленном районе
Изменение части зоны Ж-5 (площадью 605 кв. м) на зону Ж-1

Рисунок 48. Улица Бобровская, дом 27, земельный участок с кадастровым номером 63:01:0716003:791 в Промышленном районе
Изменение части зоны Рзв (площадью 691 кв. м) на зону Ж-1

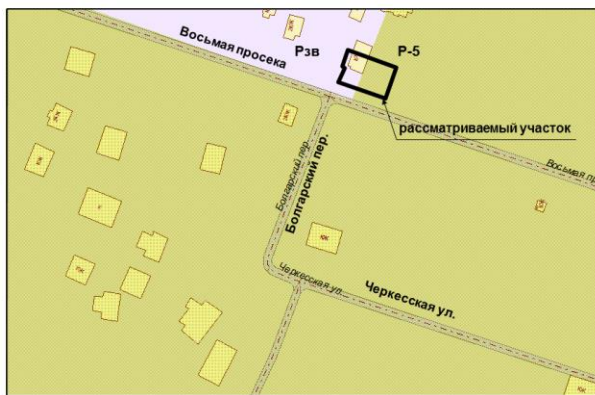


Рисунок 49. Барбошина поляна, 8 просека, участок № 6, земельный участок с кадастровым номером 63:01:0703005:1347 в Промышленном районе
Изменение частей зон РЗв и Р-5 (площадью 468 кв. м) на зону Ж-1



Рисунок 50. Проспект Карла Маркса, дома 269/46 в Советском районе
Изменение части зоны Ж-5 (площадью 19 кв. м) на зону Ж-1



Рисунок 51. Улица Битумная, дом 26, квартира 1 в Советском районе
Изменение частей зон Ж-2 и Ж-4 (площадью 488 кв. м) на зону Ж-1