

Приложение 2
к Решению Думы
городского округа Самара
от 14 сентября 2017 г. № 232

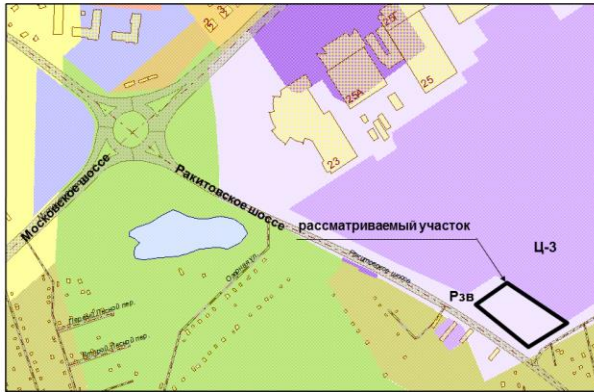


Рисунок 1. Раkitовское шоссе в Кировском районе
Изменение части зоны Р-3 (площадью 10000 кв. м) на зону Ц-3

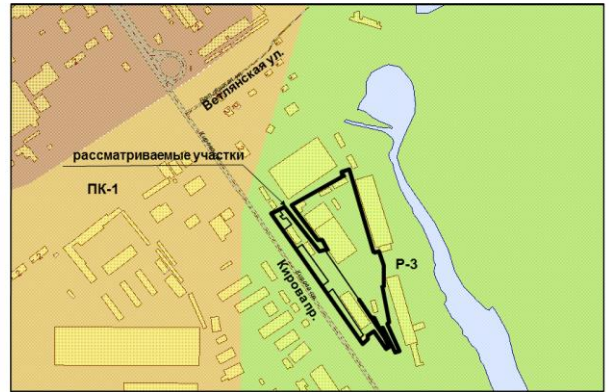


Рисунок 2. Проспект Кирова, 3 в Кировском районе
Изменение части зоны Р-3 (площадью 37647,2 кв. м) на зону ПК-1

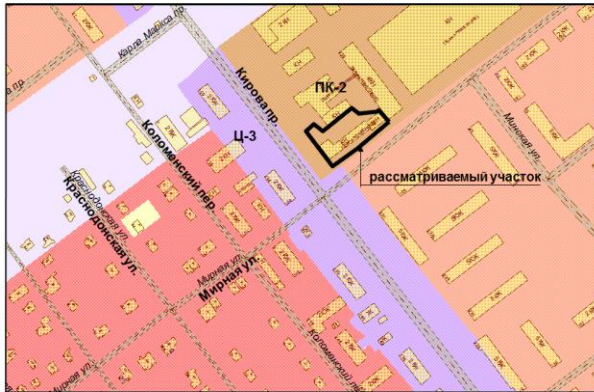


Рисунок 3. Проспект Кирова, 255 в Кировском районе
Изменение части зоны ПК-2 (площадью 2148 кв. м) на зону Ц-3

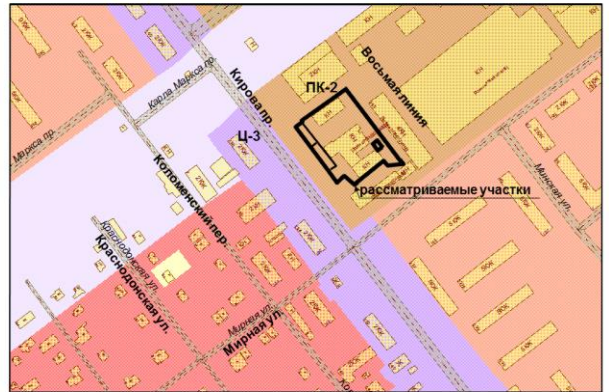


Рисунок 4. Проспект Кирова, 255 в Кировском районе
Изменение части зоны ПК-2 (площадью 5020,2 кв. м) на зону Ц-3

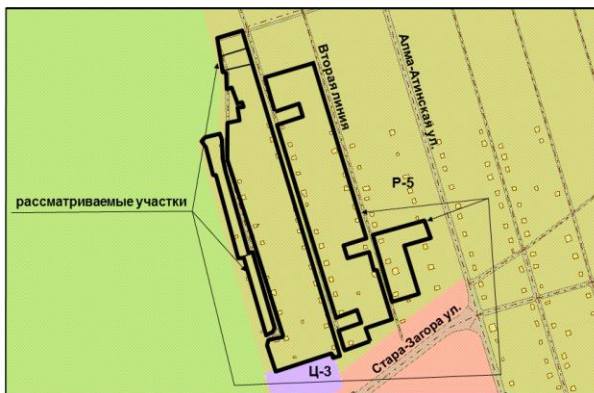


Рисунок 5. Улица Стара-Загора, участок 234; улица Алма-Атинская, участок № 154; массив «Ясная Поляна», ПСДК «Авиатор», участок 273 А; 17 км, Московское шоссе, массив «Ясная поляна», линия 1 участок № 273 в Кировском районе
Изменение части зоны Р-5 (площадью 45802 кв. м) на зону Ц-3

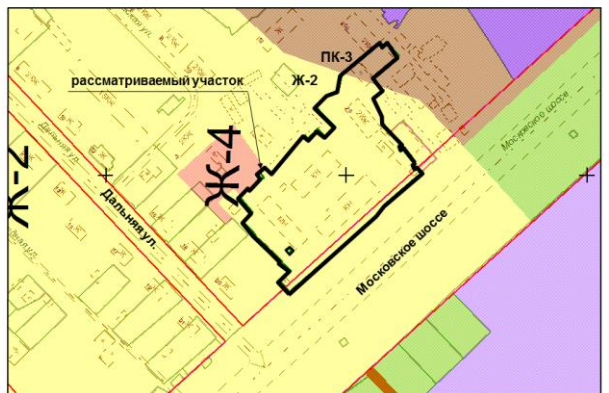


Рисунок 6. Улица Техническая, дом 20 в Кировском районе
Изменение частей зон Ж-2, ПК-3 и Ж-4 (площадью 13456 кв. м) на зону ПК-1

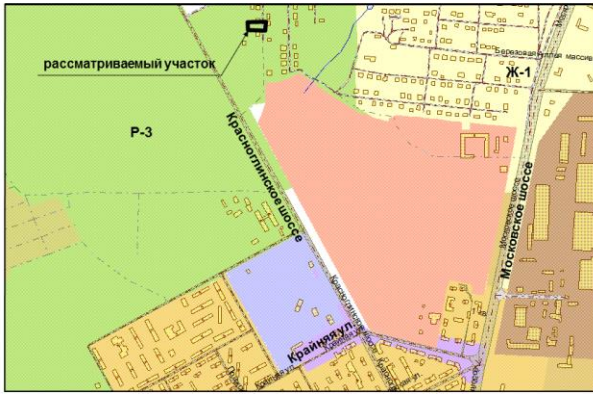


Рисунок 7. Поселок Мехзавод, «Озерки»; Поселок Мехзавод, «Озерки», участок №147 в Красноглинском районе
Изменение части зоны Р-3 (площадью 840,5 кв. м) на зону Ж-1

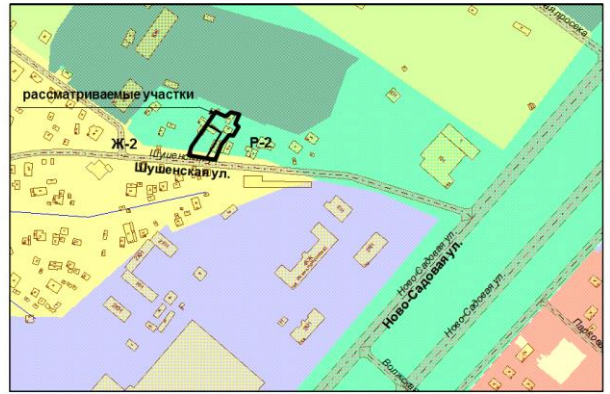


Рисунок 8. Улица Шушенская в Октябрьском районе
Изменение частей зон Р-2 и Ж-2 (площадью 1158 кв. м) на зону Ж-1

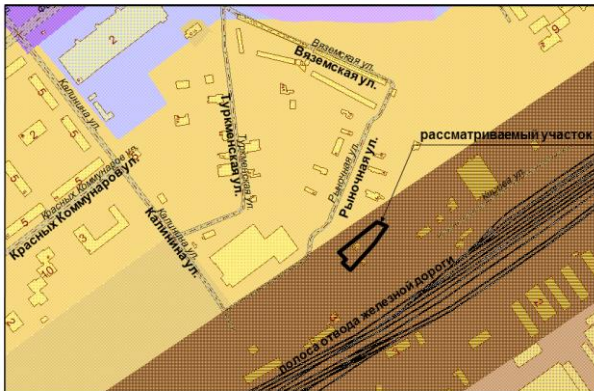


Рисунок 9. Улица Рыночная, дом 4 в Промышленном районе
Изменение части полосы отвода железной дороги (площадью 1172 кв. м) на зону Ж-1

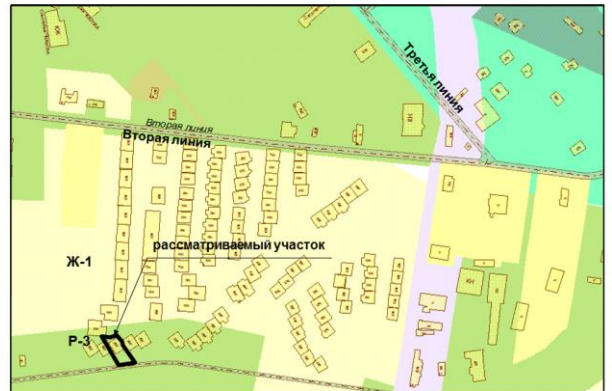


Рисунок 10. Просека 9, 2 линия, жилой комплекс № 18 секция «В» в Промышленном районе
Изменение части зоны Р-3 (площадью 336 кв. м) на зону Ж-1

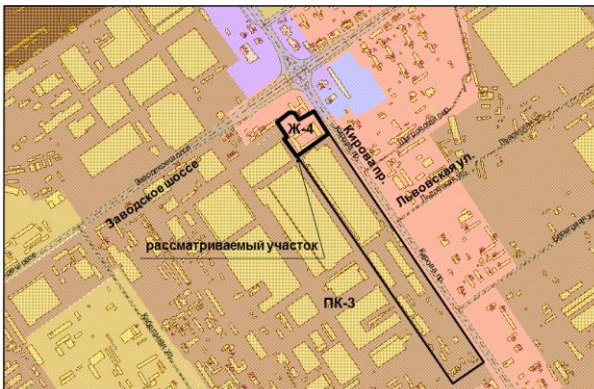


Рисунок 11. Заводское шоссе в Промышленном районе
Изменение части зоны Ж-4 (площадью 17554 кв. м) на зону ПК-3