



**ПРЕДСЕДАТЕЛЬ СОВЕТА ДЕПУТАТОВ
КРАСНОГЛИНСКОГО ВНУТРИГОРОДСКОГО РАЙОНА
ГОРОДСКОГО ОКРУГА САМАРА**

443112, г. Самара, ул. Сергея Лазо, 11, Тел.(846) 950-10-10

ПОСТАНОВЛЕНИЕ

от « 20 » декабря 2016 г. № 5

О назначении публичных слушаний по проекту планировки и проекту межевания территории для размещения линейного объекта «Реконструкция ВЛ-110 кВ «Красноглинская-3,4» в Кировском и Красноглинском районах городского округа Самара»

На основании ст. 45, п. 5 ст. 46 Градостроительного кодекса Российской Федерации, статьи 28 Федерального закона от 06.10.2003 № 131-ФЗ «Об общих принципах организации местного самоуправления в Российской Федерации», Закона Самарской области от 06.07.2015 № 74-ГД «О разграничении полномочий между органами местного самоуправления городского округа Самара и внутригородских районов городского округа Самара по решению вопросов местного значения внутригородских районов», Устава Красноглинского внутригородского района городского округа Самара Самарской области, руководствуясь Положением «О публичных слушаниях в Красноглинском внутригородском районе городского округа Самара», утвержденным решением Думы городского округа Самара от 27.08.2015 № 657, распоряжением Департамента строительства и архитектуры городского округа Самара от 01.07.2015 № РД-685 «О разрешении филиалу ОАО «МРСК-Волги»-«Самарские распределительные сети» подготовки документации по планировке территории в городском округе Самара в целях размещения линейного объекта «Реконструкция ВЛ-110 кВ «Красноглинская-3,4» в Кировском и Красноглинском районах городского округа Самара»,

ПОСТАНОВЛЯЮ:

1. Назначить проведение публичных слушаний по проекту планировки (Приложение №1) и проекту межевания (Приложение № 2) территории для размещения линейного объекта «Реконструкция ВЛ-110 кВ «Красноглинская-3,4» в Кировском и Красноглинском районах городского округа Самара» (далее – Проекты) в форме сбора мнений (отзывов) жителей Красноглинского внутригородского района городского округа Самара.

2. Провести публичные слушания по Проектам в период с 21.12.2016 г. по 27.01.2017 г., в соответствии с графиком проведения публичных слушаний по проекту планировки и проекту межевания территории для размещения линейного объекта «Реконструкция ВЛ-110 кВ «Красноглинская-3,4» в Кировском и Красноглинском районах городского округа Самара» (Приложение № 3).

3. Определить органом, уполномоченным на подготовку и проведение публичных слушаний, Администрацию Красноглинского внутригородского района городского округа Самара.

4. В целях ознакомления населения Красноглинского внутригородского района городского округа Самара с Проектами и проведения по ним публичных слушаний, Администрации Красноглинского внутригородского района городского округа Самара:

4.1. официально опубликовать (обнародовать) 21.12.2016 г. настоящее Постановление на официальном сайте Думы городского округа Самара (www.gorduma.samara.ru) в подразделе «Официальное опубликование. Красноглинский внутригородской район городского округа Самара» и на официальном сайте Администрации городского округа Самара (<http://samadm.ru>) в подразделе «Красноглинский район. Официальное опубликование»;

4.2. провести публичные слушания посредством участия жителей Красноглинского внутригородского района городского округа Самара в обсуждении Проектов в форме сбора мнений (отзывов) жителей Красноглинского внутригородского района с использованием средств Интернета, почтовой связи, электронной почты;

4.3. обеспечить прием мнений (отзывов), предложений и замечаний по Проектам, поступивших от жителей Красноглинского внутригородского района, которые вправе представить их лично или направить по почте в письменном виде по адресу: 443112, г. Самара, ул. Лазо, 11, либо по электронной почте: krgl@samadm.ru в Администрацию Красноглинского

внутригородского района городского округа Самара, начиная с 21.12.2016 г. по 16.01.2017 г. (включительно);

4.4. обеспечить рассмотрение мнений (отзывов), замечаний и предложений по Проектам, поступивших от жителей Красноглинского внутригородского района и подготовку рекомендаций по ним в соответствии с Положением «О публичных слушаниях в Красноглинском внутригородском районе городского округа Самара», утвержденным решением Думы городского округа Самара от 27.08.2015 № 657;

4.5. зафиксировать проведение публичных слушаний по Проектам и их результаты в протоколе публичных слушаний и заключении о результатах публичных слушаний;

4.6. официально опубликовать (обнародовать) 27.01.2017 г. заключение о результатах публичных слушаний на официальном сайте Думы городского округа Самара (www.gorduma.samara.ru) в подразделе «Официальное опубликование. Красноглинский внутригородской район городского округа Самара» и на официальном сайте Администрации городского округа Самара (<http://samadm.ru>) в подразделе «Красноглинский район. Официальное опубликование»;

4.7. направить протокол публичных слушаний и заключение о результатах публичных слушаний в течение 10 дней со дня окончания проведения публичных слушаний Председателю Совета депутатов Красноглинского внутригородского района городского округа Самара.

5. Настоящее Постановление вступает в силу со дня его принятия.

Исполняющий обязанности
Председателя Совета депутатов



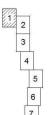
В.С.Щеглов



Каталог координат красных линий

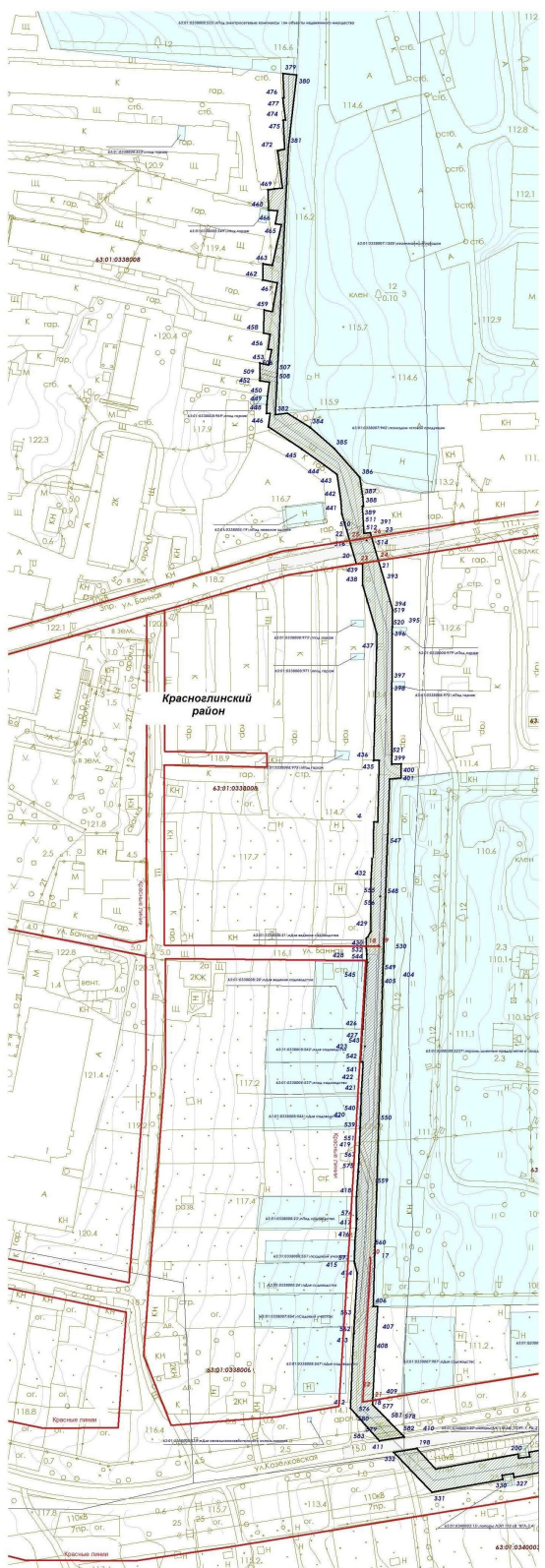
№ п/п	Х	У	Значение
1	6029.12	11055.42	27,67
2	6029.12	11055.44	18,97
3	6029.01	11047.41	6,11
4	6029.12	11055.42	7,27
5	10545.00	11145.14	1,36
6	10545.00	11144.99	52,91
7	10545.00	11145.15	52,91
8	10545.00	11145.15	52,91
9	8021.00	11394.27	11,00
10	8021.00	11401.06	11,05
11	10545.00	11145.15	75,08
12	8275.90	11374.02	11,74
13	10545.00	11145.15	35,15
14	8275.90	11374.02	11,74
15	8269.00	11381.10	11,74
16	8275.90	11374.02	11,74
17	7995.04	11402.25	16,10
18	8005.04	11372.64	16,10
19	8334.54	11396.29	8,38
20	8334.54	11396.06	8,38
21	8334.54	11396.29	8,38
22	11248.11	12049.19	4,80
23	11248.11	12049.28	5,80
24	11248.11	12049.28	5,80
25	11248.11	12049.28	5,80
26	11248.11	12049.28	5,80
27	11248.11	12049.28	5,80
28	11248.11	12049.28	5,80
29	11248.11	12049.28	5,80
30	11248.11	12049.28	5,80
31	11248.11	12049.28	5,80
32	11248.11	12049.28	5,80
33	11248.11	12049.28	5,80
34	11248.11	12049.28	5,80
35	11248.11	12049.28	5,80
36	11248.11	12049.28	5,80
37	11248.11	12049.28	5,80
38	11248.11	12049.28	5,80
39	11248.11	12049.28	5,80
40	11248.11	12049.28	5,80
41	11248.11	12049.28	5,80
42	11248.11	12049.28	5,80
43	11248.11	12049.28	5,80
44	11248.11	12049.28	5,80
45	11248.11	12049.28	5,80
46	11248.11	12049.28	5,80
47	11248.11	12049.28	5,80
48	11248.11	12049.28	5,80
49	11248.11	12049.28	5,80
50	11248.11	12049.28	5,80
51	11248.11	12049.28	5,80
52	11248.11	12049.28	5,80
53	11248.11	12049.28	5,80
54	11248.11	12049.28	5,80
55	11248.11	12049.28	5,80
56	11248.11	12049.28	5,80
57	11248.11	12049.28	5,80
58	11248.11	12049.28	5,80
59	11248.11	12049.28	5,80
60	11248.11	12049.28	5,80
61	11248.11	12049.28	5,80
62	11248.11	12049.28	5,80
63	11248.11	12049.28	5,80
64	11248.11	12049.28	5,80
65	11248.11	12049.28	5,80
66	11248.11	12049.28	5,80
67	11248.11	12049.28	5,80
68	11248.11	12049.28	5,80
69	11248.11	12049.28	5,80
70	11248.11	12049.28	5,80
71	11248.11	12049.28	5,80
72	11248.11	12049.28	5,80
73	11248.11	12049.28	5,80
74	11248.11	12049.28	5,80
75	11248.11	12049.28	5,80
76	11248.11	12049.28	5,80
77	11248.11	12049.28	5,80
78	11248.11	12049.28	5,80
79	11248.11	12049.28	5,80
80	11248.11	12049.28	5,80
81	11248.11	12049.28	5,80
82	11248.11	12049.28	5,80
83	11248.11	12049.28	5,80
84	11248.11	12049.28	5,80
85	11248.11	12049.28	5,80
86	11248.11	12049.28	5,80
87	11248.11	12049.28	5,80
88	11248.11	12049.28	5,80
89	11248.11	12049.28	5,80
90	11248.11	12049.28	5,80
91	11248.11	12049.28	5,80
92	11248.11	12049.28	5,80
93	11248.11	12049.28	5,80
94	11248.11	12049.28	5,80
95	11248.11	12049.28	5,80
96	11248.11	12049.28	5,80
97	11248.11	12049.28	5,80
98	11248.11	12049.28	5,80
99	11248.11	12049.28	5,80
100	11248.11	12049.28	5,80

Схема расположения листов



Условные обозначения:

- ось ВА 110-В
- обьезжающие красные линии
- установившиеся красные линии
- красные линии, подлежащие отмене
- граница проектируемой территории
- граница района
- кадастровый номер квартала
- граница кадастровых кварталов
- номер поверенной точки красной линии
- номер поверенной точки проектируемой территории
- граница и территория земельных участков, поставленных на кадастровый учет
- граница проектирования
- граница зоны планируемого размещения объекта "Инженерная и эксплуатационная ЗС" в том числе объектов капитального строительства



- ПРИМЕЧАНИЯ:
- В проекте планировки территории не отображены линии отступа от красных линий в целях определения места допустимого размещения полосы отвода объекта "Реконструкция ВА-110 в Краснолинском - 3.4" в Кировском и Краснолинском районах г.о. Самара, в связи с тем, что линии отступа совпадают с красной линией.
 - Водные объекты общего пользования, береговые полосы и проходы к ним в границах разрабатываемой документации по планировке территории отсутствуют.
 - Планировка объектов капитального строительства федерального, регионального и местного значения в границах разработки документации по планировке территории отсутствует.
 - Объекты капитального строительства федерального, регионального и местного значения в границах разработки документации по планировке территории отсутствуют.
 - Красные линии с таблицами координат поворочных точек отображены на чертеже «Чертеж красных линий» основной (утверждаемой) части проекта планировки территории.
 - Границы зон планируемого размещения объектов, в том числе объектов капитального строительства совпадают с границей проектирования объекта.

УТВЕРЖДАЮ:

Глава городского округа Самара _____ /О.В. Фурсов/

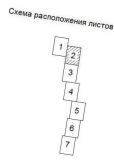
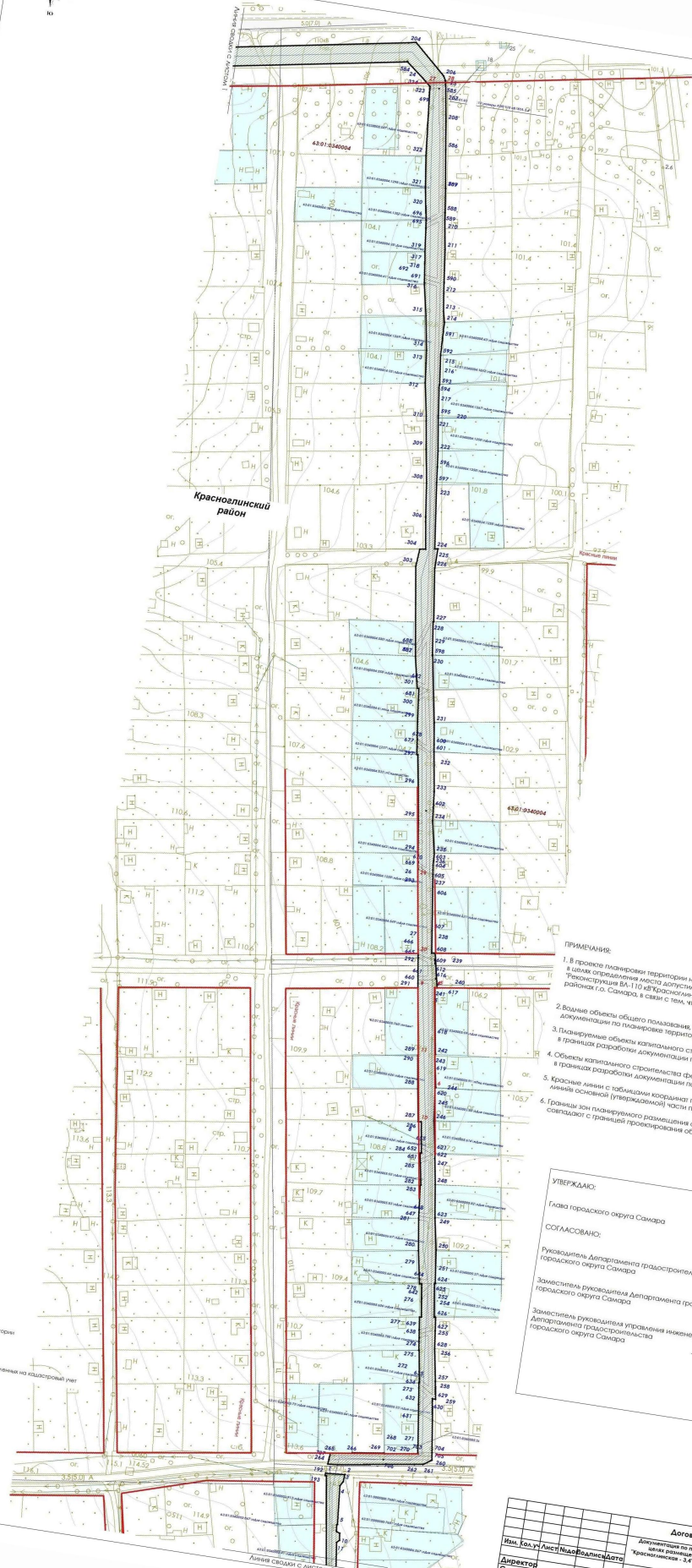
СОГЛАСОВАНО:

Руководитель Департамента градостроительства городского округа Самара _____ /С.В. Рубцов/

Заместитель руководителя Департамента градостроительства городского округа Самара _____ /С.Н. Шанов/

Заместитель руководителя управления инженерной инфраструктуры Департамента градостроительства городского округа Самара _____ /Л.Н. Морочку/

		Договор №1650-003409 от 06.07.2016 г.	
		Документация по планировке территории в городском округе Самара в целях размещения линейного объекта "Линия отвода ВА-110 в Краснолинском - 3.4" в Кировском и Краснолинском районах г.о. Самара	
Имя, Кол. листов	Подпись, Дата	Проект планировки территории	Страницы
Директор	Вотинко А.И.	Чертеж проекта планировки территории	П 1 7
Составил	Останов К.С.	М 1:1000	ООО «Феникс» 2016 г.
			Формат А1



- Условные обозначения:**
- ось ВА 110 АВ
 - устанавливаемые красные линии
 - устанавливаемые красные линии
 - красные линии, подлежащие отмене
 - границы проектируемой территории
 - границы района
 - кадастровый номер квартала
 - кадастровый номер участка
 - номер поворотной точки красной линии
 - номер поворотной точки проектируемой территории
 - границы и территории земельных участков, поставленных на кадастровый учет
 - граница проектирования
 - граница зон планировочного размещения объектов "Планировка ВА-110" в Красноглинском районе г.о. Самара, в связи с тем, что линии отступа совпадают с красной линией

- ПРИМЕЧАНИЕ:**
1. В проекте планировки территории не отображены линии отступа от красных линий в целях определения места допустимого размещения объектов "Планировка ВА-110" в Красноглинском районе г.о. Самара, в связи с тем, что линии отступа совпадают с красной линией.
 2. Большие объекты общего пользования, береговые полосы и проходы к ним в границах разрабатываемой территории отсутствуют.
 3. Планируемые объекты капитального строительства федерального, регионального и местного значения в границах разработки документации по планировке территории отсутствуют.
 4. Объекты капитального строительства федерального, регионального и местного значения в границах разработки документации по планировке территории отсутствуют.
 5. Красные линии с табличками координат поворотных точек отображены на чертеже "Чертеж красных линий основной (утверждаемой) части проекта планировки территории".
 6. Границы зон планировочного размещения объектов, в том числе объектов капитального строительства совпадают с границами проектирования объектов.

УТВЕРЖАЮ:

Глава городского округа Самара _____

СОГЛАСОВАНО:

Руководитель Департамента градостроительства городского округа Самара _____ /О.В. Фурсов/

Заместитель руководителя Департамента градостроительства городского округа Самара _____ /С.В. Рубаков/

Заместитель руководителя управления инженерной инфраструктуры городского округа Самара _____ /С.Н. Шанюк/

_____ /И.И. Марчук/

Имя Кол. Улиц		Имя Кол. Улиц		Имя Кол. Улиц	
Директор	Состав	Страна	Лист	Листов	
		РФ	2	7	
Чертеж проекта планировки территории М 1:1000			ООО «Регион» 2018 г.		
Формат А1					

Договор №1450-003409 от 06.07.2016 г.

Апелляция на плановую территорию в городском округе Самара в целях размещения объектов "Планировка ВА-110" в Красноглинском районе г.о. Самара

Проект планировки территории

Лист 2 из 7

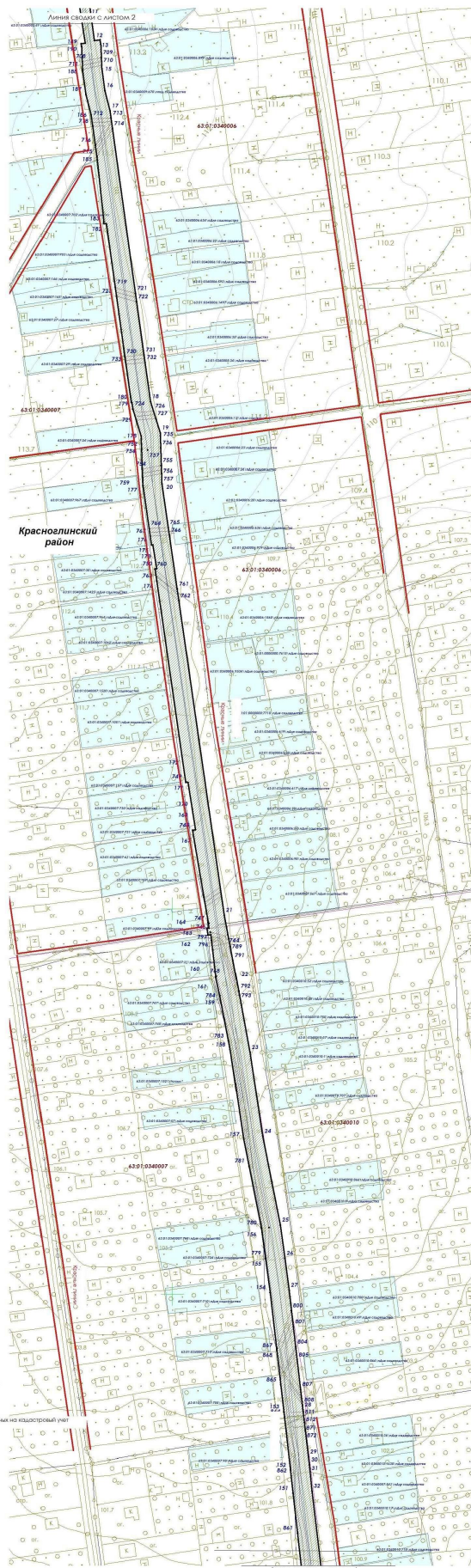


Схема расположения листов



Условные обозначения:

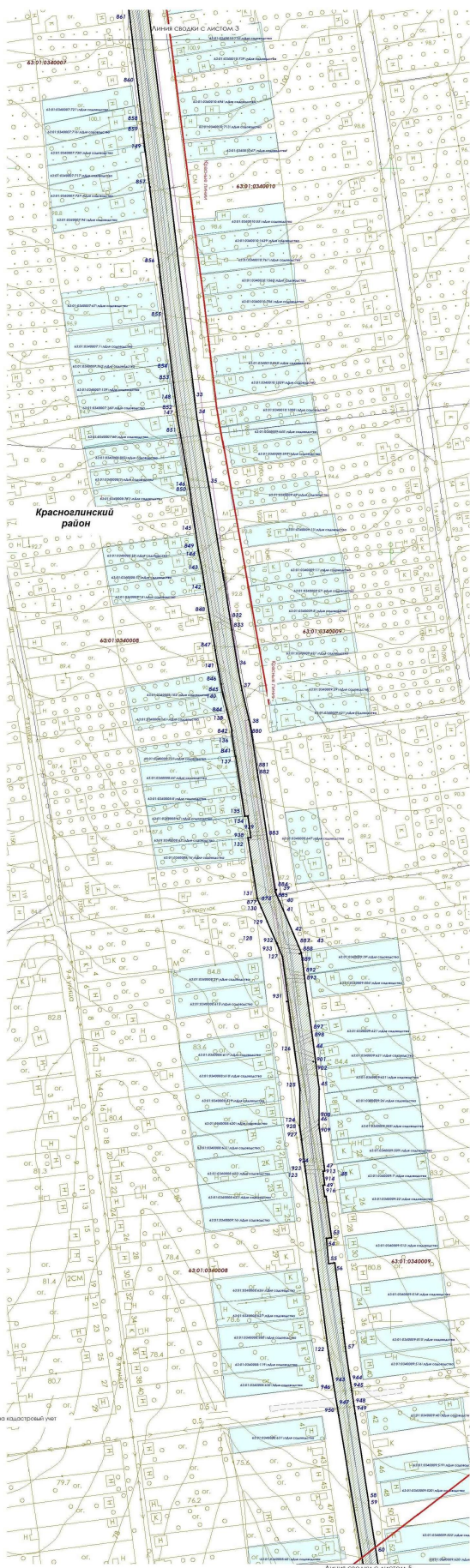
- ось ВЛ 110 кВ
- существующие красные линии
- устанавливаемые красные линии
- красные линии, подлежащие отмене
- границы проектируемой территории
- граница района
- кадастровый номер квартала
- граница кадастровых кварталов
- номер поворотной точки красной линии
- номер поворотной точки проектируемой территории
- граница и территория земельных участков, поставленных на кадастровый учет
- граница проектирования
- границы зоны планируемого размещения объектов "Ресурсный в.п.1" в Ворошиловском 3-м в том числе объектов капитального строительства

ПРИМЕЧАНИЯ:

1. В проекте планировки территории не отображены линии отступа от красных линий в целях определения места допустимого размещения толпы автобусов "ТрансСтрелка М-110" в Красноглинской - 3-й в Кировском и Красноглинском районах г.о. Самара, в связи с тем, что линии отступа совпадают с красной линией.
2. Водные объекты общего пользования, береговые полосы и проходы к ним в границах разрабатываемой документации по планировке территории отсутствуют.
3. Планируемые объекты капитального строительства федерального, регионального и местного значения в границах разработки документации по планировке территории отсутствуют.
4. Объекты капитального строительства федерального, регионального и местного значения в границах разработки документации по планировке территории отсутствуют.
5. Красные линии с табличками координат повернула точек отображены на чертеже (чертеж красных линий основной (утвержденной) части проекта планировки территории).
6. Границы зон планируемого размещения объектов, в том числе объектов капитального строительства совпадают с границей проектируемого объекта.

УТВЕРЖДАЮ:	
Глава городского округа Самара	_____ /О.В. Фурсов/
СОГЛАСОВАНО:	
Руководитель Департамента градостроительства городского округа Самара	_____ /С.В. Рубцов/
Заместитель руководителя Департамента градостроительства городского округа Самара	_____ /С.Н. Шанов/
Заместитель руководителя управления инженерной инфраструктуры городского округа Самара	_____ /Л.Н. Марчук/

Договор №1650-003409 от 06.07.2016 г.		
Документация по планировке территории в городском округе Самара в целях размещения земельных объектов "Телеком-пути М-110 в Красноглинская - 3-й в Кировском и Красноглинском районах г.о. Самара		
Имя, Кол-во, Листы, Подпись, Дата	Проект планировки территории	Страницы, Листы, Листов
Директор: Волынов А.И.		П 3 3 7
Составил: Волынов Н.С.	Чертеж проекта планировки территории М 1:1000	ООО "Феникс" 2016 г.
		Формат А1

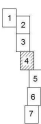


Красноглинский район

Линия сводами с листом 3

Линия сводами с листом 5

Схема расположения листов



Условные обозначения:

- ось ВА 110-4В
- существующие красные линии
- устанавливаемые красные линии
- красные линии, подлежащие отмене
- границы зон планируемого размещения объектов
- граница проекционной территории
- границы района
- кадастровый номер квартала
- граница кадастровых кварталов
- номер поворотной точки красной линии
- номер поворотной точки проекционной территории
- граница и территория земельных участков, поставленных на кадастровый учет
- граница проекции
- граница зон планируемого размещения объектов "Транспортная ВЛ 110-4В Красноглинская-3" в том числе объектов капитального строительства

ПРИМЕЧАНИЯ:

1. В проекте планировки территории не отобраны линии отступа от красных линий в целях определения места допустимого размещения полосы отвода объекта "Транспортная ВЛ 110-4В Красноглинская-3" в Кировском и Красноглинском районах г.о. Самара, в связи с тем, что линии отступа совпадают с красной линией.
2. Водные объекты общего пользования, береговые полосы и проходы к ним в границах разрабатываемой документации по планировке территории отсутствуют.
3. Планируемые объекты капитального строительства федерального, регионального и местного значения в границах разработки документации по планировке территории отсутствуют.
4. Объекты капитального строительства федерального, регионального и местного значения в границах разработки документации по планировке территории отсутствуют.
5. Красные линии с табличными координат поворотных точек отобраны на чертеже /чертеж красных линий основной (утверждаемой) части проекта планировки территории.
6. Границы зон планируемого размещения объектов, в том числе объектов капитального строительства совпадают с границей проекции объекта.

УТВЕРЖДАЮ:

Глава городского округа Самара _____ /О.В. Фурсов/

СОГЛАСОВАНО:

Руководитель Департамента градостроительства городского округа Самара _____ /С.В. Рубцов/

Заместитель руководителя Департамента градостроительства городского округа Самара _____ /С.Н. Шанов/

Заместитель руководителя управления инженерной инфраструктуры Департамента градостроительства городского округа Самара _____ /Л.Н. Морчук/

		Договор №1650-003409 от 06.07.2016 г.	
		Документация по планировке территории в городском округе Самара в целях размещения линейного объекта "Транспортная ВЛ 110-4В Красноглинская-3" в Кировском и Красноглинском районах г.о. Самара	
Имя, Кол-во, Лист	Подпись, Дата	Проект планировки территории	Страниц Листов
Директор	Вотенин А.Н.		П 4 7
Составил	Вотенин Н.С.	Чертеж проекта планировки территории М 1:1000	ООО "Феникс" 2016 г.
			Формат А1

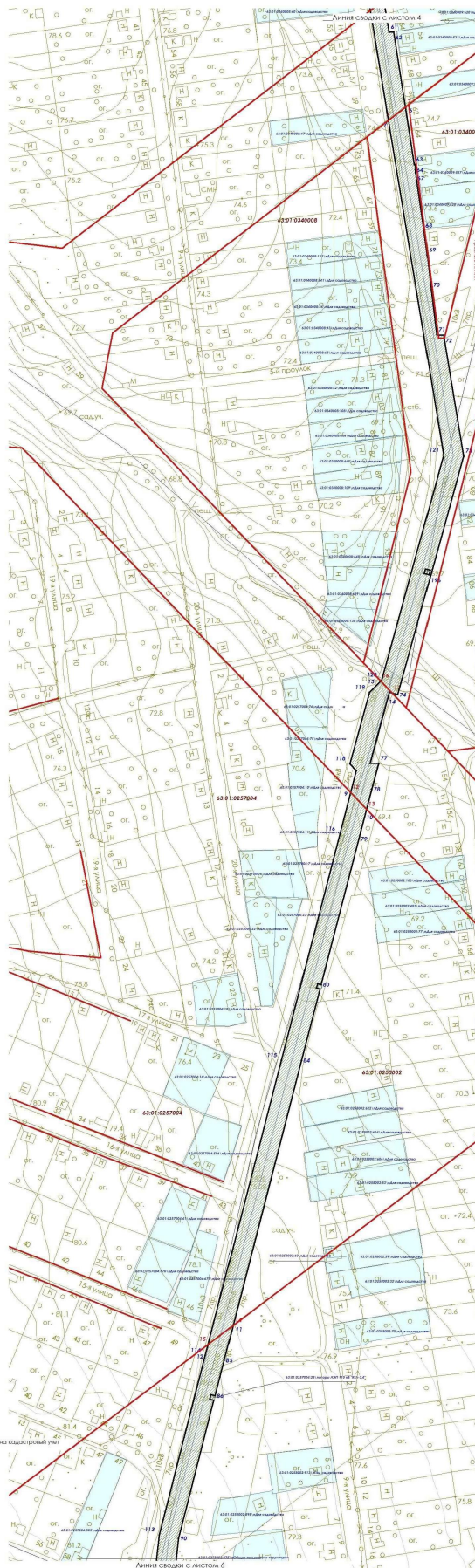


Схема расположения листов



Условные обозначения:

- ось ВА 110-В
- существующие красные линии
- устанавливаемые красные линии
- красные линии, подлежащие отмене
- границы зоны планировочного размещения объектов
- граница проекционной территории
- граница района
- номер поворотной точки красной линии
- номер поворотной точки проекционной территории
- граница и территория земельных участков, поставленных на кадастровый учет
- граница проекции
- граница зоны планировочного размещения объектов "Территория ВА-110-В" Красноглинского Д.Г. в том числе объектов капитального строительства

ПРИМЕЧАНИЯ:

1. В проекте планировки территории не отображены линии отступа от красных линий в целях определения места допустимого размещения полосы отвода объекта "Линейная ВА-110-В" Красноглинского - 3,4" в Боровском и Красноглинском районах г.г. Самара, в связи с тем, что линии отступа совпадают с красной линией.
2. Волные объекты общего пользования, береговые полосы и проходы к ним в границах разрабатываемой документации по планировке территории отсутствуют.
3. Планируемые объекты капитального строительства федерального, регионального и местного значения в границах разработки документации по планировке территории отсутствуют.
4. Объекты капитального строительства федерального, регионального и местного значения в границах разработки документации по планировке территории отсутствуют.
5. Красные линии с таблицами координат поворотных точек отображены на чертеже «Чертеж красных линий основной (утверждаемой) части проекта планировки территории».
6. Границы зон планировочного размещения объектов, в том числе объектов капитального строительства совпадают с границей проекции объектов.

УТВЕРЖДАЮ:

Глава городского округа Самара _____ /О.В. Фурсов/

СОГЛАСОВАНО:

Руководитель Департамента градостроительства _____ /С.В. Рубцов/

Заместитель руководителя Департамента градостроительства _____ /С.Н. Шанов/

Заместитель руководителя управления инженерной инфраструктуры Департамента градостроительства _____ /Л.Н. Морчук/

Договор №1650-003409 от 06.07.2016 г.			
Документация по планировке территории в городском округе Самара в целях размещения линейного объекта "Линейная ВА-110-В" Красноглинского - 3,4" в Боровском и Красноглинском районах г.г. Самара			
Имя, Кол.чл.	Лист	Подпись	Дата
Директор	Вотенов А.И.		
Составил	Вотенов Н.С.		
Проект планировки территории		Страниц	Лист
		П	5
		Лист	7
Чертеж проекта планировки территории М 1:1000		ООО «Феникс» 2016 г.	
Формат А1			

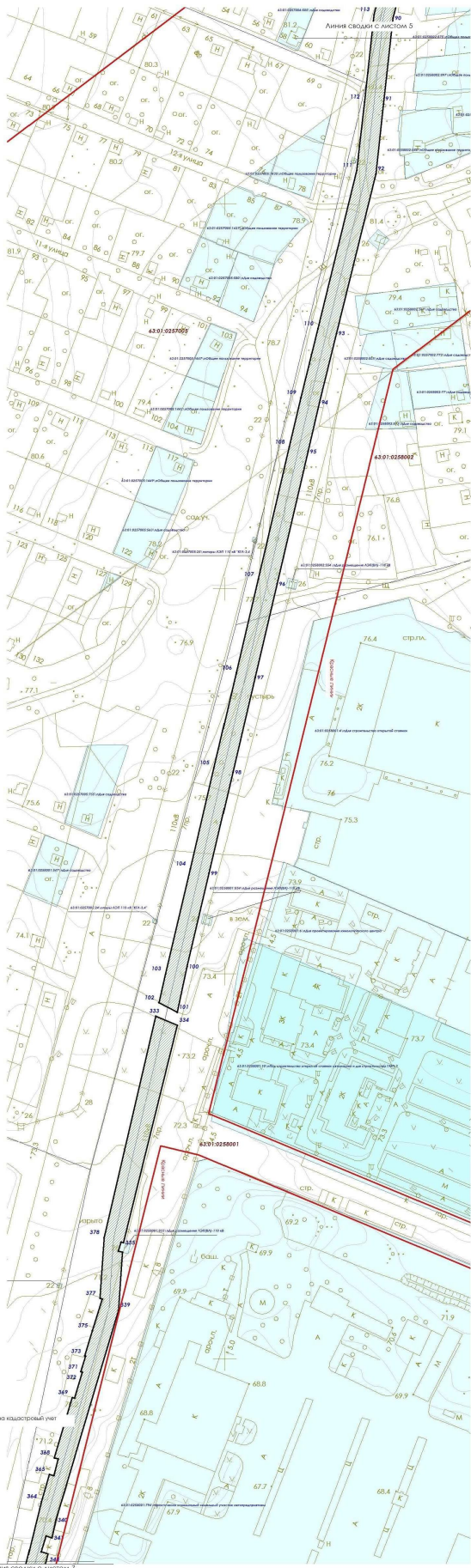
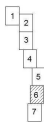


Схема расположения листов



Условные обозначения:

- ось ВА 110 кВ
- существующие красные линии
- устанавливаемые красные линии
- красные линии, подлежащие отмене
- граница проектируемой территории
- граница района
- кадастровый номер квартала
- граница кадастровых кварталов
- номер поворотной точки красной линии
- номер поворотной точки проектируемой территории
- граница и территория земельных участков, поставленных на кадастровый учет
- граница проектирования
- граница зон планируемого размещения объектов "Транспортная №1-10 в Красноглинском 3-м в том числе объектов капитального строительства

ПРИМЕЧАНИЯ:

1. В проекте планировки территории не отображены линии отступа от красных линий в целях определения места допустимого размещения полос отвода объекта "Транспортная №1-10 в Красноглинском - 3-м в Кировском и Красноглинском районах г.о. Самара, в связи с тем, что линии отступа совпадают с красной линией.
2. Водные объекты общего пользования, береговые полосы и проходы к ним в границах разрабатываемой документации по планировке территории отсутствуют.
3. Планируемые объекты капитального строительства федерального, регионального и местного значения в границах разработки документации по планировке территории отсутствуют.
4. Объекты капитального строительства федерального, регионального и местного значения в границах разработки документации по планировке территории отсутствуют.
5. Красные линии с табличками координат поворотных точек отображены на чертеже (перекресток красных линий основной (утверждаемой) части проекта планировки территории).
6. Границы зон планируемого размещения объектов, в том числе объектов капитального строительства совпадают с границей проектирования объекта.

УТВЕРЖДАЮ:

Глава городского округа Самара _____ /Ю.В. Чурсов/
 СОГЛАСОВАНО:
 Руководитель Департамента градостроительства
 городского округа Самара _____ /С.В. Рубцов/
 Заместитель руководителя Департамента градостроительства
 городского округа Самара _____ /С.Н. Шанов/
 Заместитель руководителя управления инженерной инфраструктуры
 Департамента градостроительства
 городского округа Самара _____ /Л.Н. Морчук/

		Договор №1650-00349 от 06.07.2016 г.	
		Документация по планировке территории в городском округе Самара в целях размещения линейного объекта "Транспортная №1-10 в Красноглинском - 3-м в Кировском и Красноглинском районах г.о. Самара"	
Имя, Кол-во, Лист	Подпись, Дата	Проект планировки территории	Страницы Листы
Директор	Вотенин А.И.		П 6 7
Составил	Вотенин Н.С.	Чертеж проекта планировки территории М 1:1000	ООО «Феникс» 2016 г. Формат А1

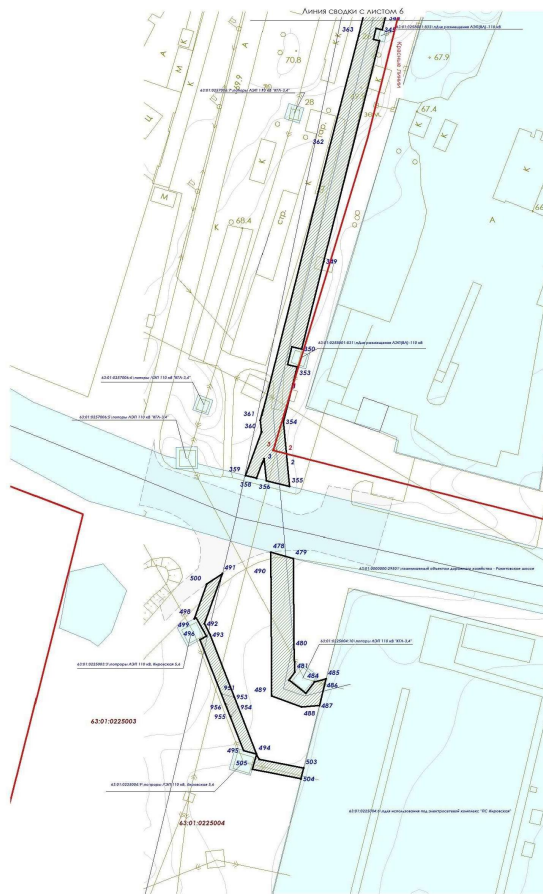
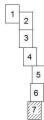


Схема расположения листов



Условные обозначения:

- ось ВЛ 110 кВ
- существующие красные линии
- устанавливаемые красные линии
- красные линии, подлежащие отмене
- границы проектной территории
- границы района
- кадастровый номер квартала
- границы кадастровых кварталов
- номер поворотной точки образуемого земельного участка
- номер поворотной точки красной линии
- номер поворотной точки проектной территории
- граница и территория земельных участков, поставленных на кадастровый учет
- граница проекирования
- граница зоны планировочного размещения объекта "Телецентр ВЛ 110 кВ" Красноглинского ЗР в том числе объектов капитального строительства

ПРИМЕЧАНИЕ:

1. В проекте планировки территории не отображены линии отступа от красных линий в целях определения места допустимого размещения покрывающего объекта. Технические ВЛ 110 кВ Красноглинского ЗР в близком и Красноглинском районах г.о. Самара, в связи с тем, что линии отступа совпадают с красной линией.
2. Водные объекты общего пользования, береговые полосы и проходы к ним в границах разрабатываемой документации по планировке территории отсутствуют.
3. Планируемые объекты капитального строительства федерального, регионального и местного значения в границах разработки документации по планировке территории отсутствуют.
4. Объекты капитального строительства федерального, регионального и местного значения в границах разработки документации по планировке территории отсутствуют.
5. Красные линии с таблицами координат поворотных точек отображены на чертеже «Чертеж красных линий» основной (утверждаемой) части проекта планировки территории.
6. Границы зон планировочного размещения объектов, в том числе объектов капитального строительства совпадают с границей проекирования объекта.

УТВЕРЖДАЮ:

Глава городского округа Самара _____ /Ю.В. Чурсов/

СОГЛАСОВАНО:

Руководитель Департамента градостроительства
городского округа Самара _____ /С.В. Рубцов/

Заместитель руководителя Департамента градостроительства
городского округа Самара _____ /С.Н. Шанов/

Заместитель руководителя управления инженерной инфраструктуры
Департамента градостроительства
городского округа Самара _____ /Л.Н. Морчук/

				Договор №1650-003409 от 06.07.2016 г.		
				Документация по планировке территории в городском округе Самара в целях размещения линейного объекта "Телецентр ВЛ 110 кВ Красноглинского ЗР" в Кировском и Красноглинском районах г.о. Самара		
Имя	Кол.уч.	Лист	Подпись	Дата	Страниц	Лист
Директор					П	7
Составил					Л	7
				Проект планировки территории		
				Чертеж проекта планировки территории		ООО «Фенон»
				М 1:1000		2016 г.
						Формат А1

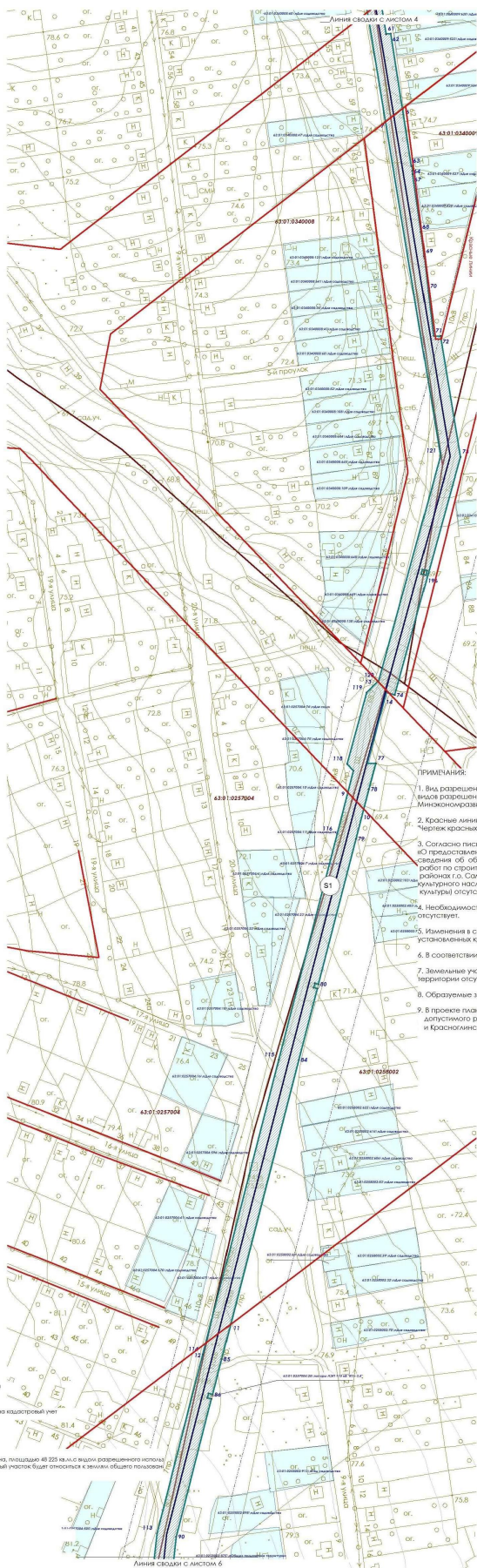


Таблица 1
Виды образуемых земельных участков, государственная собственность, на которых не разрешено размещение объектов капитального строительства

№ п/п	Вид образуемых земельных участков	Адрес (составные элементы)	Земельный участок	Площадь, кв. м	Образование земельных участков (сведения об объектах недвижимости)			Категория земель	Участковый номер	Вид разрешенного использования
					Планировочный	Сведения об объектах недвижимости	Сведения об объектах недвижимости			
1	Земельный участок	г. Самара, Кировский район, ул. Космонавтов, д. 110	48/02/0237004	48 225	48/02/0237004	48/02/0237004	земельный участок	48/02/0237004	для размещения объектов капитального строительства	
2	Земельный участок	г. Самара, Кировский район, ул. Космонавтов, д. 110	48/02/0237004	48 225	48/02/0237004	48/02/0237004	земельный участок	48/02/0237004	для размещения объектов капитального строительства	

Итого: 2 земельных участка

ПРИМЕЧАНИЯ:

1. Вид разрешенного использования территории установлен в соответствии с Классификатором видов разрешенного использования земельных участков, утвержденным приказом Минэкономразвития России от 01.09.2014 №340, а именно коммунально-обслуживающее.
2. Красные линии с таблицами координат поворотных точек отображены на чертеже "Чертеж красных линий" основной (уверждаемой) части планировки территории.
3. Согласно письму Министерства культуры Самарской области от 16.03.2016 № 431/120 и/о предоставлены сведения в соответствии с данными с государственного учета сведений об объектах культурного наследия Самарской области в районе планируемого проведения работ по строительству объекта "Реконструкция ВА-110 в Красноглинском районе г.о. Самара", объекты культурного наследия, включенные в единый государственный реестр объектов культурного наследия народов РФ, и выявленные объекты культурного наследия (памятники архитектуры, истории и культуры) отсутствуют.
4. Необходимость установления в связи с подготовленным проектом межевания территории публичных сервитутов отсутствует.
5. Изменения в связи с подготовленным проектом планировки территории и проектом межевания территории ранее установленных красных линий не предусмотрены.
6. В соответствии с проектом межевания территории предоставлены сведения об 1 образующем земельном участке.
7. Земельные участки, прилегающие к изъятию для муниципальных нужд, в связи с подготовленным проектом межевания территории отсутствуют.
8. Образующие земельные участки будут относиться к территориям общего пользования.
9. В проекте планировки территории не отображены линии отступа от красных линий в целях определения места допустимого размещения панелей опалубки объекта "Реконструкция ВА-110 в Красноглинском районе г.о. Самара" и Красноглинском районе г.о. Самара, в связи с тем, что линии отступа совпадают с красными линиями.

Схема расположения листов



Основные обозначения:

- граница кадастрового квартала
- ось ВА-110-08
- действующие красные линии
- установочные красные линии
- действующие красные линии, подлежащие отмене
- границы зоны планируемого размещения объекта
- граница проектной территории
- граница района
- кадастровый номер кадастрового квартала
- кадастровый номер земельного участка
- номер поворотной точки образуемого земельного участка
- граница и территория земельных участков, поставленных на кадастровый учет
- граница парковки
- граница образуемого земельного участка, государственная собственность на который не разграничена, площадью 48 225 кв.м с видом разрешенного использования коммунального обслуживания, после образования земельного участка будет относиться к землям общего пользования
- границы зон с особыми условиями использования территории:
 - граница и территория охраняемой зоны АЗТ
 - граница и территория охраняемой зоны газопровода
 - граница и территория охраняемой зоны водопровода
 - граница и территория охраняемой зоны канализации
 - граница и территория охраняемой зоны ЛЭП 110 кВ Красноглинская 3,4 с линиями в которой совершаются в ЛЭП

УТВЕРЖДАЮ:
Глава городского округа Самара _____ /Ю.В. Фурсов/
СОГЛАСОВАНО:
Руководитель Департамента градостроительства городского округа Самара _____ /С.В. Рубцов/
Заместитель руководителя Департамента градостроительства городского округа Самара _____ /С.Н. Шанов/
Заместитель руководителя управления инженерной инфраструктуры Департамента градостроительства городского округа Самара _____ /Л.Н. Морчук/

Договор №1650-003409 от 06.07.2016 г.		Страницы		Листов	
Документация по планировке территории в городском округе Самара в целях размещения линейного объекта "Линия трассы ВА-110 в Красноглинском районе г.о. Самара" и Красноглинском районе г.о. Самара					
Имя, Кол. Листов	Валдис	Сторона	П	5	7
Директор	Вотенин А.И.	Проект межевания территории			
Составил	Вотенин Н.С.	Чертеж проекта межевания территории М 1:1000	ООО "Феникс" 2016 г.		
Формат А1					



Условные обозначения:

- граница кадастровой квартала
 - ось ВА 110-08
 - действующая красная линия
 - устанавливаемая красная линия
 - действующая красная линия, подмещаемые отмене
 - граница зоны планируемого размещения объекта
 - граница проектной территории
 - граница района
 - кадастровый номер кадастрового квартала
 - кадастровый номер земельного участка
 - номер поворотной точки образного земельного участка
 - граница и территория земельных участков, поставленных на кадастровый учет
 - граница проектирования
 - 61 граница образного земельного участка, государственная собственность на который не разграничена, площадью 48 225 кв.м. с видом разрешенного использования: «коммерческое обслуживание, после образования земельного участка будет относиться к земельным объектам проекции»
- Границы зон с особыми условиями использования территории:**
- граница и территория охранной зоны АЭП
 - граница и территория охранной зоны газопровода
 - граница и территория охранной зоны водопровода
 - граница и территория охранной зоны канализации
 - граница и территория охранной зоны АЭП-110-08 Красноглинская 3.4 сдвижка в которой содержится в ПЗЗ

Схема расположения листов

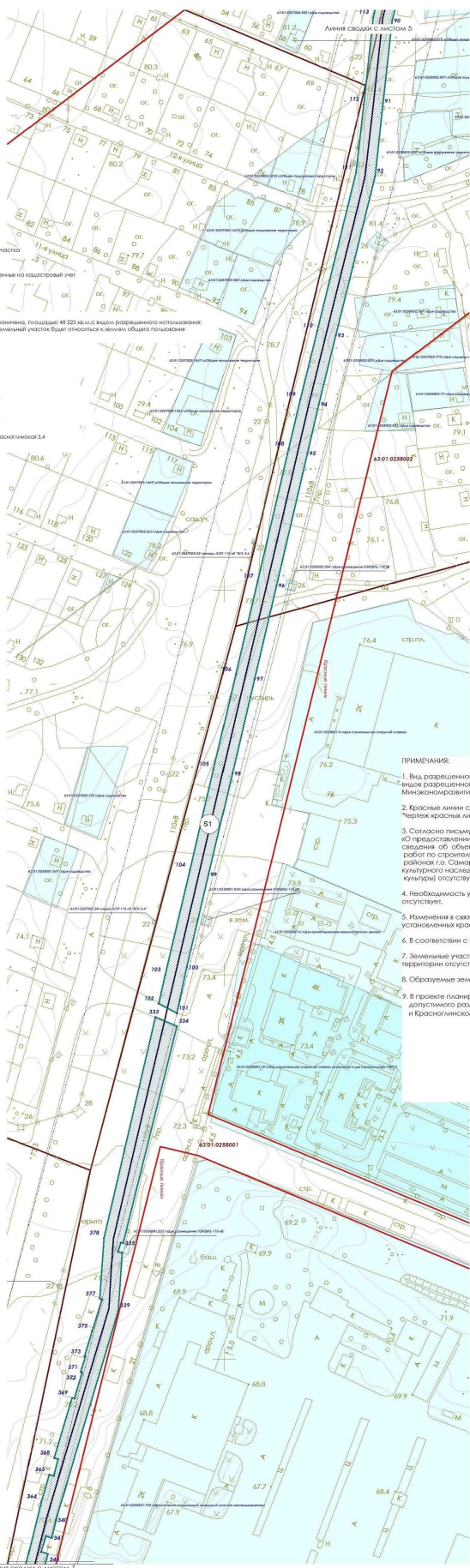


Таблица 1
Видовые образцы земельных участков, государственная собственность на которые не разграничена, подлежащих выделению в земельный участок: «Коммунальное ВЛ 110-08 Красноглинская 3.4»

№ п/п	Вид земель	Адрес земельного участка (наименование)	Площадь, кв.м.	Площадь, кв.м.	Образцы земельных участков и планы их размещения в границах образных земельных участков			Вид разрешенного использования
					Территория	Образец земельного участка	Дополнительная информация	
1	земельный участок	г. Самара, Красноглинский район, внутригородской округ Самара, Красноглинский район, с/п.п. «Красноглинская 3.4» в Кировском и Красноглинском районах г. Самара, «Объекты культурного наследия, включенные в единый государственный реестр объектов культурного наследия народов РФ» и выявленные объекты культурного наследия (памятники архитектуры, истории и культуры) отсутствуют.	48 225	48 225	1/1 Земельный участок государственной собственности	Земельный участок	61	Земельный участок

ПРИМЕЧАНИЕ:

1. Вид разрешенного использования территории установлен в соответствии с Классификатором видов разрешенного использования земельных участков, утвержденным приказом Минэкономразвития России от 01.09.2014 №540, а именно коммунальное обслуживание.
2. Красные линии с таблицами координат поворотных точек отображены на чертеже "Чертеж красных линий" основной (утверждаемой) части планировки территории.
3. Согласно письму Министерства культуры Самарской области от 16.03.2016 № 43/1120-03 предоставлены информации в соответствии с данными государственного учета сведения об объектах культурного наследия Самарской области в районе планируемого проведения работ по строительству объекта "Реконструкция ВА 110-08 Красноглинская 3.4" в Кировском и Красноглинском районах г. Самара, «Объекты культурного наследия, включенные в единый государственный реестр объектов культурного наследия народов РФ» и выявленные объекты культурного наследия (памятники архитектуры, истории и культуры) отсутствуют.
4. Необходимость установления в связи с подготовленным проектом межевания территории публичных сервитутов отсутствует.
5. Изменения в связи с подготовленным проектом планировки территории и проектом межевания территории ранее установленных красных линий не предусмотрено.
6. В соответствии с проектом межевания территории предоставлены сведения об 1 образном земельном участке.
7. Земельные участки, подлежащие к изъятию для муниципальных нужд, в связи с подготовленным проектом межевания территории отсутствуют.
8. Образующие земельные участки будут относиться к территориям общего пользования.
9. В проекте планировки территории не отображены линии отступа от красных линий в целях определения места допустимого размещения полосы отвода объекта "Реконструкция ВА 110-08 Красноглинская 3.4" в Кировском и Красноглинском районах г. Самара, в связи с тем, что линии отступа совпадают с красной линией.

УТВЕРЖДАЮ:
Глава городского округа Самара _____ /Ю.В. Фурсов/

СОГЛАСОВАНО:
Руководитель Департамента градостроительства городского округа Самара _____ /С.В. Рубцов/
Заместитель руководителя Департамента градостроительства городского округа Самара _____ /С.Н. Шанов/
Заместитель руководителя управления инженерной инфраструктуры Департамента градостроительства городского округа Самара _____ /И.Н. Морчук/

		Договор №1650-003409 от 06.07.2016 г.	
		Документация по планировке территории и градостроительному плану в целях размещения линейного объекта "Линия связи ВА 110-08 Красноглинская 3.4" в Кировском и Красноглинском районах г.о. Самара	
Имя, Кол-во, Листы	Подпись, Подпись	Проект межевания территории	Страницы, Листы
Составил: Битенко Н.С.		Чертеж проекта межевания территории М 1:1000	П 6 7
		ООО «Феникс» 2016 г.	
		Формат А1	

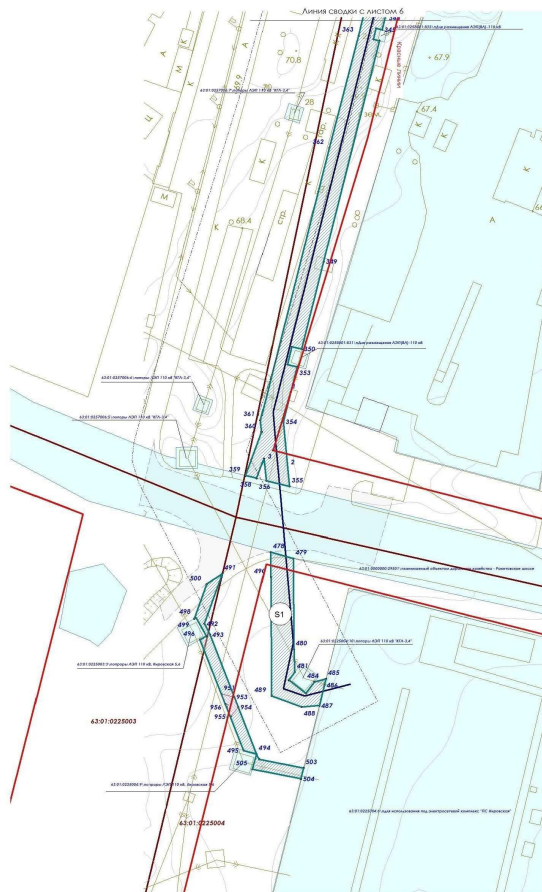


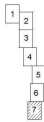
Таблица 1
Видовой обзор: земельный участок государственной собственности на территории размещения объектов - Реконструкция ВЛ-110 кВ в Красноглинском районе

№ п/п	Эксп. №	Адрес (полное наименование)	Категория земель	Площадь, кв. м	Объекты, являющиеся объектами государственной собственности на территории размещения объектов:			
					Площадь, кв. м	Назначение	Назначение	Назначение
1	3	г. Самара, Красноглинский район, с/пос. Покровский, д. 110	земли населенных пунктов	48 225	земли населенных пунктов	земли населенных пунктов	земли населенных пунктов	земли населенных пунктов
2	4	г. Самара, Красноглинский район, с/пос. Покровский, д. 110	земли населенных пунктов	48 225	земли населенных пунктов	земли населенных пунктов	земли населенных пунктов	земли населенных пунктов

ПРИМЕЧАНИЯ:

- Вид разрешенного использования территории установлен в соответствии с Классификатором видов разрешенного использования земельных участков, утвержденных приказом Минкоминразвития России от 01.09.2014 №40, а именно коммунальное обслуживание.
- Красные линии с таблицами координат поворотных точек отображены на чертеже "Чертеж красных линий" проектной (упреждающей) части планировки территории.
- Согласно письму министерства культуры Самарской области от 16.03.2016 № 43/11 120 (Ю) предоставлены информации в соответствии с данными с государственного учета сведения об объектах культурного наследия Самарской области в районе планируемого проведения работ по строительству объекта "Реконструкция ВЛ-110 кВ Красноглинским - 3,4" в Красноглинском районе г.о. Самара, - объекты культурного наследия, включенные в единый государственный реестр объектов культурного наследия народов РФ, и выявленные объекты культурного наследия (памятника архитектуры, истории и культуры) отсутствуют.
- Необходимость установления в связи с подготовленным проектом межевания территории публичных сервитутов отсутствует.
- Изменения в связи с подготовленным проектом планировки территории и проектом межевания территории ранее установленные красные линии не проэкструированы.
- В соответствии с проектом межевания территории предоставлены сведения об 1 образующем земельном участке территории отсутствуют.
- Земельные участки, представляющие ценность для муниципальных нужд, в связи с подготовленным проектом межевания территории отсутствуют.
- Образующие земельные участки будут относиться к территориям планирования.
- В проекте планировки территории не отображены линии отступа от красных линий в целях определения места допустимого размещения полосы отвода объекта "Реконструкция ВЛ-110 кВ Красноглинская - 3,4" в Красноглинском районе г.о. Самара, в связи с тем, что линии отступа совпадают с красной линией.

Схема расположения листов



Основные обозначения:

- граница кадастровых кварталов
- ося ВЛ 110 кВ
- действующие красные линии
- устанавливаемые красные линии
- действующие красные линии, подлежащие отмене
- границы зоны планируемого размещения объекта
- граница проекционной территории
- границы района
- 63:01-0235008 — кадастровый номер кадастрового квартала
- 63:01-0237606-0 — кадастровый номер земельного участка
- номер поворотной точки образуемого земельного участка
- граница и территория земельного участка, поставленная на кадастровый учет
- граница проектной территории
- 61 — граница образуемого земельного участка государственной собственности на который не разграничена, площадью 48 225 кв.м с видом разрешенного использования: коммунальное обслуживание, после образования земельного участка будет относиться к землям общего пользования

Границы зон с особыми условиями использования территории:

- граница и территория охранной зоны АЭП
- граница и территория охранной зоны газопровода
- граница и территория охранной зоны водопровода
- граница и территория охранной зоны канализации
- граница и территория охранной зоны, "ЭП110 кВ Красноглинская 3,4" сведения о которой содержится в ГИС

УТВЕРЖДАЮ:	
Глава городского округа Самара	_____ /Ю.В. Фурсов/
СОГЛАСОВАНО:	
Руководитель Департамента градостроительства городского округа Самара	_____ /С.В. Рубцов/
Заместитель руководителя Департамента градостроительства городского округа Самара	_____ /С.Н. Шанов/
Заместитель руководителя управления инженерной инфраструктуры Департамента градостроительства городского округа Самара	_____ /Л.Н. Марчук/

Договор №1650-003409 от 06.07.2016 г.			
Документы по планировке территории в городском округе Самара в целях размещения линейного объекта "Линия tension ВЛ-110 кВ Красноглинская - 3,4" в Красноглинском и Красноглинском районах г.о. Самара			
Имя, Кол.чл. Лист	Подпись, Дата	Статус	Лист
Директор		П	7
Составил		Л	7
Проект межевания территории		ООО "Феникс" 2016 г.	
Чертеж проекта межевания территории М 1:1000		Формат А1	

Приложение № 3
к Постановлению Председателя
Совета депутатов Красноглинского
внутригородского района
городского округа Самара
от 20.12.2016 г. № 5

График проведения публичных слушаний по проекту планировки и проекту межевания территории для размещения линейного объекта «Реконструкция ВЛ-110 кВ «Красноглинская-3,4» в Кировском и Красноглинском районах городского округа Самара»

№ п/п	Наименование объекта	Дата публикации	Срок приема мнений (отзывов), предложений и замечаний	Размещение экспозиции (демонстрационного материала)	Дата опубликования заключения
1.	Проект планировки и проект межевания территории для размещения линейного объекта «Реконструкция ВЛ-110 кВ «Красноглинская-3,4» в Кировском и Красноглинском районах городского округа Самара»	21.12.2016	с 21.12.2016 по 16.01.2017	Администрация Красноглинского внутригородского района городского округа Самара, ул. Сергея Лазо, 11	27.01.2017

Исполняющий обязанности
Председателя Совета депутатов
Красноглинского внутригородского
района городского округа Самара



В.С.Щеглов