



**ПРЕДСЕДАТЕЛЬ СОВЕТА ДЕПУТАТОВ  
КРАСНОГЛИНСКОГО ВНУТРИГОРОДСКОГО РАЙОНА  
ГОРОДСКОГО ОКРУГА САМАРА**

---

443112, г. Самара, ул. Сергея Лазо, 11, Тел.(846) 950-10-10

**ПОСТАНОВЛЕНИЕ**

от «08» декабря 2016 г. № 4

**О назначении публичных слушаний по проекту планировки и проекту межевания территории для размещения линейного объекта «Магистральная сеть бытовой канализации в Красноглинском районе городского округа Самара для жилой застройки. 2 этап»**

На основании ст. 45, п. 5 ст. 46 Градостроительного кодекса Российской Федерации, статьи 28 Федерального закона от 06.10.2003 № 131-ФЗ «Об общих принципах организации местного самоуправления в Российской Федерации», Закона Самарской области от 06.07.2015 № 74-ГД «О разграничении полномочий между органами местного самоуправления городского округа Самара и внутригородских районов городского округа Самара по решению вопросов местного значения внутригородских районов», Устава Красноглинского внутригородского района городского округа Самара Самарской области, руководствуясь Положением «О публичных слушаниях в Красноглинском внутригородском районе городского округа Самара», утвержденным решением Думы городского округа Самара от 27.08.2015 № 657, распоряжением Департамента градостроительства городского округа Самара от 27.06.2016 № РД-615 «О внесении изменений в распоряжение Департамента градостроительства городского округа Самара от 16.02.2016 № РД-77 «О разрешении ЗАО «ППСО» АО «Авиакор» подготовки документации по планировке территории (проект планировки и проект межевания) для размещения линейного объекта «Магистральная сеть бытовой канализации» в Красноглинском районе городского округа Самара»,

**ПОСТАНОВЛЯЮ:**



1. Назначить проведение публичных слушаний по проекту планировки (Приложение №1) и проекту межевания (Приложение № 2) территории для размещения линейного объекта «Магистральная сеть бытовой канализации в Красноглинском районе городского округа Самара для жилой застройки. 2 этап» (далее – Проекты) в форме сбора мнений (отзывов) жителей Красноглинского внутригородского района городского округа Самара.

2. Провести публичные слушания по Проектам в период с 09.12.2016 г. по 20.01.2017 г., в соответствии с графиком проведения публичных слушаний по проекту планировки и проекту межевания территории для размещения линейного объекта «Магистральная сеть бытовой канализации в Красноглинском районе городского округа Самара для жилой застройки. 2 этап» (Приложение № 3).

3. Определить органом, уполномоченным на подготовку и проведение публичных слушаний, Администрацию Красноглинского внутригородского района городского округа Самара.

4. В целях ознакомления населения Красноглинского внутригородского района городского округа Самара с Проектами и проведения по ним публичных слушаний, Администрации Красноглинского внутригородского района городского округа Самара:

4.1. официально опубликовать (обнародовать) 09.12.2016 г. настоящее Постановление на официальном сайте Думы городского округа Самара ([www.gorduma.samara.ru](http://www.gorduma.samara.ru)) в подразделе «Официальное опубликование. Красноглинский внутригородской район городского округа Самара» и на официальном сайте Администрации городского округа Самара (<http://samadm.ru>) в подразделе «Красноглинский район. Официальное опубликование»;

4.2. провести публичные слушания посредством участия жителей Красноглинского внутригородского района городского округа Самара в обсуждении Проектов в форме сбора мнений (отзывов) жителей Красноглинского внутригородского района с использованием средств Интернета, почтовой связи, электронной почты;

4.3. обеспечить прием мнений (отзывов), предложений и замечаний по Проектам, поступивших от жителей Красноглинского внутригородского района, которые вправе представить их лично или направить по почте в письменном виде по адресу: 443112, г. Самара, ул. Лазо, 11, либо по электронной почте: [krgl@samadm.ru](mailto:krgl@samadm.ru) в Администрацию Красноглинского внутригородского района городского округа Самара, начиная с 09.12.2016 г. по 30.12.2016 г. (включительно);

4.4. обеспечить рассмотрение мнений (отзывов), замечаний и предложений по Проектам, поступивших от жителей Красноглинского

внутригородского района и подготовку рекомендаций по ним в соответствии с Положением «О публичных слушаниях в Красноглинском внутригородском районе городского округа Самара», утвержденным решением Думы городского округа Самара от 27.08.2015 № 657;


4.5. зафиксировать проведение публичных слушаний по Проектам и их результаты в протоколе публичных слушаний и заключении о результатах публичных слушаний,

4.6. официально опубликовать (обнародовать) 20.01.2017 г. заключение о результатах публичных слушаний на официальном сайте Думы городского округа Самара ([www.gorduma.samara.ru](http://www.gorduma.samara.ru)) в подразделе «Официальное опубликование. Красноглинский внутригородской район городского округа Самара» и на официальном сайте Администрации городского округа Самара (<http://samadm.ru>) в подразделе «Красноглинский район. Официальное опубликование»;

4.7. направить протокол публичных слушаний и заключение о результатах публичных слушаний в течение 10 дней со дня окончания проведения публичных слушаний Председателю Совета депутатов Красноглинского внутригородского района городского округа Самара.

5. Настоящее Постановление вступает в силу со дня его принятия.

**Председатель  
Совета депутатов**



**И.А. Немченко**



**Основная (утверждаемая) часть**  
 Чертеж проекта планировки территории, включающий в себя: красные линии, линии обозначения дорог, улиц, проезды, линии связи, объекты инженерной и транспортной инфраструктуры, проходы к водным объектам общего пользования и их береговым полосам; границы зон планируемого размещения объектов капитального строительства или линейных объектов местного значения в границах городского округа Самара.

**Положения о размещении линейного объекта**  
 Проект разработан на основании технического задания на подготовку документации по планировке территории (проект планировки и проект межевания) для размещения линейного объекта местного значения: «Магистральная сеть бытовой канализации в Красноглинском районе городского округа Самара» по Распоряжению Департамента градостроительства городского округа Самара от 27.06.2016 №РД-615; в соответствии с Градостроительным Кодексом РФ от 28.12.2004 №38-ФЗ; инструкцией о порядке проектирования и установления красных линий в городах и других населенных Российской Федерации РДС 30-201-98. Правилами землепользования и застройки г.о. Самара, Генерального плана г.о. Самара, публичной кадастровой карты г.о. Самара. Границы отвода линейного объекта установлены в соответствии с рекомендацией СП 42.03.30.2011 «Градостроительство. Планировка городских и сельских поселений», а также в соответствии с СН 456-73 «История отвода земель для магистральных водоводов и канализационных коллекторов». Целью проекта планировки территории является обеспечение устойчивого развития территории, выделение элементов планировочной структуры (кварталов, микрорайонов, иных элементов), установление границ земельных участков, на которых расположены объекты капитального строительства, границ земельных участков, предназначенных для строительства и размещения линейного объекта. Проект планировки предусматривает строительство магистральной сети напорной бытовой канализации от границ Волжского и Красноглинского районов г.о. Самара до Безымянского канализационного коллектора. Срок капитального строительства жилого фонда и иных сооружений не предусматривается. Зеленые насаждения попарно под вырубку отсутствуют. Интересы третьих лиц не затрагиваются.

Линейный объект располагается на землях населенных пунктов. Площадь отвода земли для линейного объекта 5-7348 кв. м. Объекты экосенации, водозащитные зоны, санитарно-защитные зоны, полевые ископаемые, памятники и объекты культурного наследия в границе разработки проекта планировки отсутствуют. Размещение объектов федерального значения, объектов регионального значения не предусмотрено.

Краткая характеристика проектируемого линейного объекта местного значения:

Объектами проектирования являются трубопроводы бытовой канализации I категории надежности (две нитки Ду 500 мм по 790,6 м каждая), две камеры переключения, колодец-загаситель. Начало трассы канализации – колодец ДК-1 «Магистральная сеть бытовой канализации в Красноглинском районе г.о. Самара для жилой застройки. 2 этап» (проект 15/МК-2 выданный ООО «Р-проект» в 2016 г.). Конец трассы – существующий коллектор «Безымянский» Ду 800 мм. Трубопроводы бытовой канализации относятся к I категории надежности. Перенос зданий и сооружений, переселение людей, перенос сетей инженерно-технического обеспечения данным проектом не предусматривается.

**Установить**

1. Установить прямые проектом планировки красные линии.

2. Установить границы зоны планируемого размещения объектов капитального строительства местного значения.

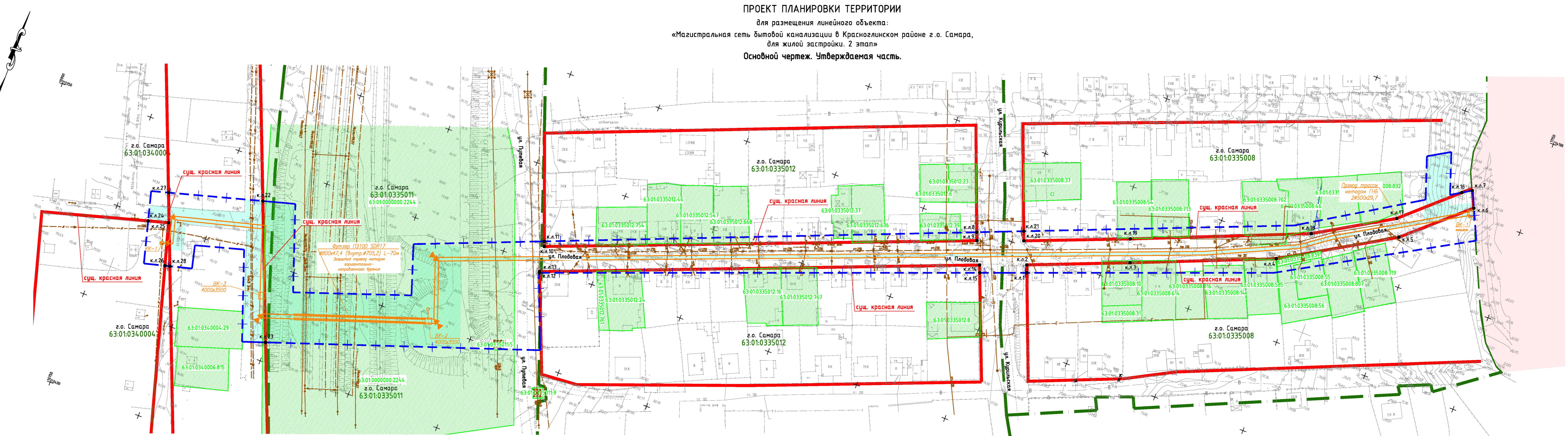
Примечание  
 Красные линии перенесены с разбивочного чертежа красных линий, выполненного в соответствии с инструкцией о порядке проектирования и установления красных линий в городах и других населенных Российской Федерации (в части не противоречащей действующему законодательству, являющегося графическим материалом по обоснованию настоящего проекта планировки территории).

**Основные технические характеристики планируемого линейного объекта**

Наименование характеристики	Значения
Диаметр трубы канализации мм (труб)	500 мм 100 SDR 17-500x29,7 "гамма"®
Количество ниток трубопроводов	2
Протяженность нитки	790,6 м
Общая протяженность	1581,2 м
Период эксплуатации способом на железной дороге	
Диаметр шпала из дерева (поперечный сечение)	80x117 L=39 м
Количество ниток переклад	2
Количество переклад	1 м
Период эксплуатации способом через шпалы	
Диаметр трубы канализации мм (труб)	500x29,7 мм 100 SDR 17,5-500x29,7
Количество ниток переклад	2
Протяженность переклад	553 м

Каталог координат красных линий утверждаемых проектом планировки территории

Идентификатор	Координаты		Дирекционный угол	Расстояние
	X	Y		
к.л. 1	1098156	1386332	338 32 27	4,36
к.л. 2	1099161	1386181	68 01 39	54,74
к.л. 3	1101189	1391257	67 40 46	77,46
к.л. 4	1104131	1398423	59 17 59	65,99
к.л. 5	1107508	1406497	48 09 39	42,54
к.л. 6	1102444	1407258	334 33 42	9,35
к.л. 7	1111190	1406858	238 47 34	239,98
к.л. 8	1099822	1383089	78 49 46	4,45
к.л. 9	1099407	1383250	248 27 51	229,16
к.л. 10	1099895	1361934	339 22 20	2,11
к.л. 11	1091249	1361839	68 01 43	229,45
к.л. 12	1089604	1362187	337 56 13	0,61
к.л. 13	1089660	1362164	68 23 12	233,21
к.л. 14	1098250	1383845	158 16 18	4,08
к.л. 15	1097871	1383996	249 14 24	233,24
к.л. 16	1108191	1406377	227 36 42	37,10
к.л. 17	1108390	1403636	239 09 29	45,59
к.л. 18	1106032	1399687	247 31 27	95,91
к.л. 19	1102373	1390821	248 12 49	56,42
к.л. 20	1100278	1385582	338 49 25	5,09
к.л. 21	1100754	1385398	64 12 29	233,00
к.л. 22	1087959	1347137	158 08 08	74,85
к.л. 23	1081012	1349924	338 08 08	74,85
к.л. 24	1084821	1348129	74 11 18	10,83
к.л. 25	1085116	1342871	163 59 40	228,85
к.л. 26	1082979	1343501	318 40 46	25,32
к.л. 27	1086685	1342309	158 12 28	38,97
к.л. 28	1082987	1343755	338 12 28	38,97



**УСЛОВНЫЕ ОБОЗНАЧЕНИЯ**

	Граница разработки проекта планировки территории
	Граница зоны планируемого размещения объекта местного значения
	Границы зон планируемого размещения объектов федерального значения, объектов регионального значения (отсутствуют)
	Граница муниципального района Волжский
	Существующие красные линии
	Граница землепользования поставленных на кадастровый учет

	Линии обозначающие дороги, улицы, проезды, объекты транспортной инфраструктуры, проходы к водным объектам общего пользования и их береговым полосам
	Планируемая магистральная сеть бытовой канализации
	ОБЪЕКТЫ ИНЖЕНЕРНОЙ ИНФРАСТРУКТУРЫ
	Существующие кабельные линии связи
	Существующие ЛЭП
	Существующие водопроводы
	Существующие газопроводы
	Существующие канализационные сети
	Существующие кабельные электрические линии

**ПРОЕКТ ПЛАНИРОВКИ ТЕРРИТОРИИ**  
 для размещения линейного объекта:  
 «Магистральная сеть бытовой канализации в Красноглинском районе г.о. Самара, для жилой застройки. 2 этап»  
 Основной чертеж. Утверждаемая часть.

Приложение №1  
 к Постановлению Председателя Совета депутатов Красноглинского внутригородского района г.о. Самара от 08.12.2016г. №4

Мы, нижеподписавшиеся составили настоящий акт о том, что устанавливаемые проектом планировки территории красные линии и границы зоны планируемого размещения объектов капитального строительства местного значения (границы отвода земли на правах аренды, а также земельные участки для размещения колодцев и камер переключения в бессточной (постоянной) пользование), показанные на чертеже, не противоречат:  
 1) решению Генерального плана городского округа Самара, Правилам застройки и землепользования Самара, утвержденным постановлением Самарской Думы от 26.04.2001г. №61; 2) требованиям технических регламентов, градостроительных регламентов с учетом границ территорий культурного наследия наряду с РР, границ территорий вновь выявленных объектов культурного наследия, границ зон с особыми условиями территории.

СЧЕПОДПИСАВШИЙСЯ: ИП Федоров А.П.  
 ОТВЕТСТВЕННЫЕ ИСПОЛНИТЕЛИ ЧЕРТЕЖА: Федоров А.П., Кривый В.В.

**УТВЕРЖДАЮ:**  
 Глава городского округа Самара \_\_\_\_\_

**СОГЛАСОВАНО:**  
 \_\_\_\_\_

ПРОЕКТ ВЫПОЛНЕН НА ОСНОВЕ ГЕОДЕЗИЧЕСКИХ ИЗЫСКАНИЙ ВЫПОЛНЕННЫХ ООО "СУПЕРМАРКЕТ НЕДВИЖИМОСТИ №1" В 2015 г. ГЕОПОДСОСНОВА НЕ МЕНЯЛАСЬ.

<b>ППТ-1</b>			
Магистральная сеть бытовой канализации в Красноглинском районе г.о. Самара, для жилой застройки. 2 этап			
Изм.	Коп.ч.	Лист	И док.
Инженер	Кривый В.В.	1	1
Инженер	Кудинов К.В.	1	1
<b>Основной чертеж. Утверждаемая часть М 1:1000</b>			
<b>ИП ФЕДОРОВ А.П.</b>			





Образцый земельный участок из земель государственной собственности на которые не разграничена, условный номер 63:01:0000000:391, с видом разрешенного использования "коммунальное обслуживание" (размещение камеры переключения бытовой канализации), относящегося к категории земли населенных пунктов

№ п/п	X	Y	Направление	Дир. угол	Длина
1	11099.00	14074.76	1	2	329 22 20
2	11103.30	14072.22	2	3	239 23 17
3	11100.76	14067.91	3	4	149 22 41
4	11096.45	14070.46	4	1	59 22 41

Образцый земельный участок из земель государственной собственности на которые не разграничена, условный номер 63:01:0000000:392, с видом разрешенного использования "коммунальное обслуживание" (размещение камеры переключения бытовой канализации), относящегося к категории земли населенных пунктов

№ п/п	X	Y	Направление	Дир. угол	Длина
1	10830.45	13490.16	1	2	339 51 44
2	10835.15	13488.43	2	3	251 11 54
3	10834.13	13485.44	3	4	161 11 31
4	10829.40	13487.05	4	1	59 22 41

Образцый земельный участок из земель государственной собственности на которые не разграничена, условный номер 63:01:0000000:393, с видом разрешенного использования "коммунальное обслуживание" (размещение колодезь бытовой канализации), относящегося к категории земли населенных пунктов

№ п/п	X	Y	Направление	Дир. угол	Длина
1	10839.65	13433.86	1	2	343 50 32
2	10842.53	13433.02	2	3	233 49 49
3	10840.86	13427.26	3	4	163 50 13
4	10837.98	13428.09	4	1	73 50 22

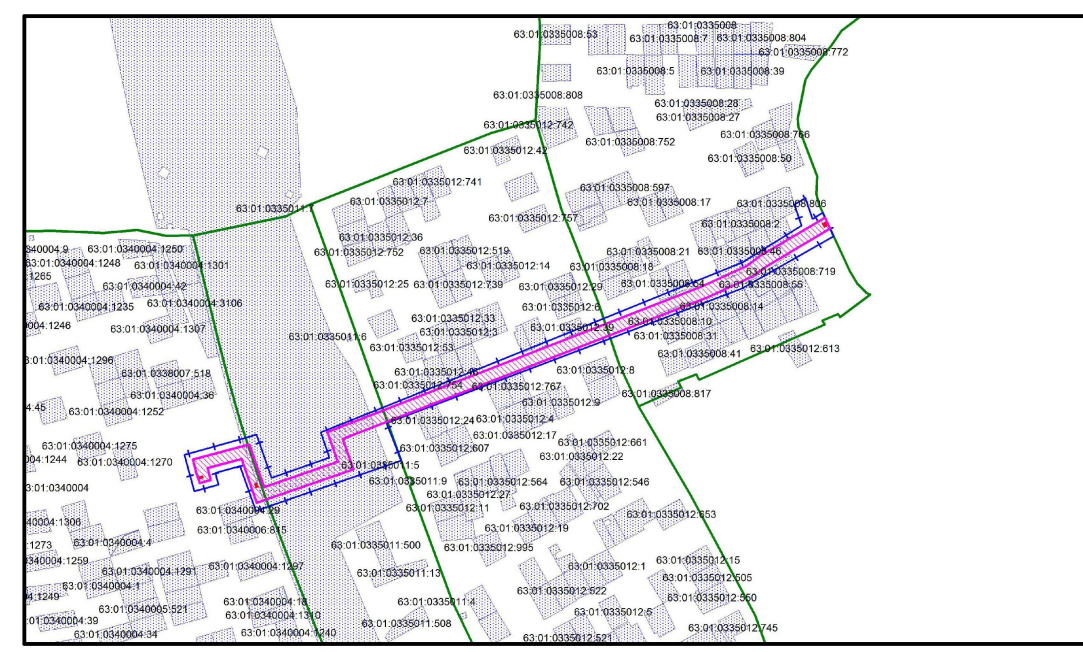
Образцый земельный участок из земель государственной собственности на которые не разграничена, условный номер 63:01:0000000:394, с видом разрешенного использования "коммунальное обслуживание" (размещение трубопровода бытовой канализации), относящегося к категории земли населенных пунктов

№ точки	X	Y	Дир. угол	Расстояние
1	11099.80	14074.07	239 52 38	25.19
2	11087.16	14052.28	239 22 21	50.56
3	11061.40	14008.77	233 46 25	17.99
4	11050.77	13994.26	245 14 28	51.02
5	11029.40	13947.93	248 47 28	365.27
6	10897.26	13607.40	339 13 12	2.40
7	10899.50	13606.55	68 47 24	365.19
8	11031.62	13947.00	65 14 23	50.69
9	11052.85	13993.03	53 47 59	17.80
10	11063.36	14007.39	59 22 53	48.97
11	11088.30	14049.53	351 28 09	6.27
12	11094.50	14048.60	340 56 32	27.35
13	11120.35	14039.67	59 21 03	13.12
14	11127.04	14050.96	160 58 30	28.25
15	11100.33	14060.17	63 23 34	12.15
16	11105.77	14071.03	153 00 51	6.70
17	10880.02	13473.07	162 55 46	9.21
18	10871.22	13475.77	160 51 52	30.26
19	10842.63	13485.69	159 51 22	35.07
20	10899.71	13497.77	230 29 44	10.69
21	10806.14	13487.69	339 54 56	15.93
22	10821.10	13482.22	341 44 27	44.30
23	10863.17	13468.34	292 43 23	32.39
24	10833.55	13437.41	162 55 06	14.06
25	10840.11	13441.54	253 29 44	9.29
26	10837.47	13432.63	344 01 17	14.24
27	10851.16	13428.71	254 12 29	10.77
28	10848.23	13418.35	344 35 30	8.21
29	10856.14	13416.17	73 22 12	50.70
30	10870.66	13464.75	340 23 08	6.82
31	10877.07	13462.46	74 27 51	11.01

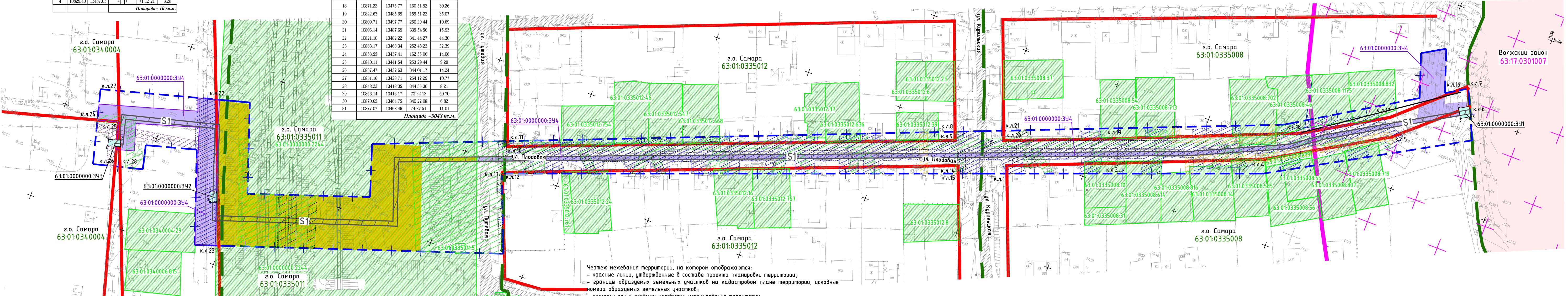
### ПРОЕКТ МЕЖЕВАНИЯ ТЕРРИТОРИИ

для размещения линейного объекта:  
«Магистральная сеть бытовой канализации в Красноглинском районе г.о. Самара,  
для жилой застройки. 2 этап»  
Чертеж проекта межевания территории

Обзорная схема территории межевания



Приложение №2  
к Постановлению Председателя Совета  
депутатов Красноглинского  
внутригородского района г.о. Самара  
от 08.12.2016г. №4



Чертеж межевания территории, на котором отображаются:  
- красные линии, утвержденные в составе проекта планировки территории;  
- границы образцемых земельных участков на кадастровом плане территории, условные номера образцемых земельных участков;  
- границы зон с особыми условиями использования территории.  
Объекты культурного наследия в границах территории межевания отсутствуют.  
Земельные участки предлагаемые к изъятию для государственных или муниципальных нужд отсутствуют.  
Линии отступа от красных линий в целях определения места допустимого размещения зданий, строений, сооружений проходят по красным линиям.  
Общая площадь земельных участков межевания S=3100 кв.м.  
в том числе:  
- граница образцемого земельного участка из земель государственной собственности на которые не разграничена, условный номер 63:01:0000000:391, площадью 25 кв.м.  
Вид разрешенного использования: "коммунальное обслуживание" (размещение камеры переключения бытовой канализации).  
Категория земель: земли населенных пунктов.  
- граница образцемого земельного участка из земель государственной собственности на которые не разграничена, условный номер 63:01:0000000:392, площадью 16 кв.м.  
Вид разрешенного использования: "коммунальное обслуживание" (размещение камеры переключения бытовой канализации).  
Категория земель: земли населенных пунктов.  
- граница образцемого земельного участка из земель государственной собственности на которые не разграничена, условный номер 63:01:0000000:393, площадью 16 кв.м.  
Вид разрешенного использования: "коммунальное обслуживание" (размещение колодезь бытовой канализации).  
Категория земель: земли населенных пунктов.  
- граница образцемого земельного участка из земель государственной собственности на которые не разграничена, условный номер 63:01:0000000:394, площадью 3043 кв.м.  
Вид разрешенного использования: "коммунальное обслуживание" (размещение трубопровода бытовой канализации).  
Категория земель: земли населенных пунктов.  
Утвержденный проект межевания территории является согласно законодательству основанием для:  
- государственного кадастрового учета земельного участка;  
- государственного кадастрового учета охранной зоны линейного объекта;  
- государственной регистрации прав на земельный участок.  
Настоящий проект обеспечивает равные права и возможности правообладателей земельных участков в соответствии с действующим законодательством.  
Границы образцемых земельных участков и зон с особыми условиями использования территории позволяют обеспечить необходимые требования по содержанию и обслуживанию объектов застройки в условиях сложившейся и перспективной планировочной системы территории проектирования.

Каталог координат красных линий утверждаемых проектом планировки территории

Номер точки	Координаты		Дирекционный угол	Расстояние
	X	Y		
к.л. 1	10987.56	13863.32	338 32 27	4.14
к.л. 2	10974.41	13861.81	68 01 39	51.74
к.л. 3	11018.89	13912.57	67 40 46	72.46
к.л. 4	11041.31	13984.23	59 17 59	65.99
к.л. 5	11075.00	14040.97	48 00 39	42.54
к.л. 6	11103.46	14072.59	334 33 42	9.35
к.л. 7	11111.90	14068.58	238 47 34	239.98
к.л. 8	10998.22	13830.89	158 49 46	4.45
к.л. 9	10994.07	13827.50	248 27 51	229.16
к.л. 10	10989.95	13819.34	339 22 20	2.11
к.л. 11	10972.49	13816.39	68 01 43	229.15
к.л. 12	10896.04	13621.87	337 56 13	0.61
к.л. 13	10896.60	13621.64	68 23 12	233.21
к.л. 14	10982.50	13838.45	158 16 18	4.08
к.л. 15	10978.71	13839.96	249 14 24	233.24
к.л. 16	11068.91	14063.77	227 36 42	37.10
к.л. 17	11083.90	14036.36	229 09 29	45.99
к.л. 18	11060.32	13996.87	247 34 27	95.91
к.л. 19	11023.73	13968.21	248 12 49	56.42
к.л. 20	11002.79	13955.82	338 49 25	5.09
к.л. 21	11007.54	13953.98	64 12 29	233.00
к.л. 22	10879.59	13471.37	158 08 08	74.85
к.л. 23	10870.12	13499.24	338 08 08	74.85
к.л. 24	10848.21	13418.29	74 11 18	10.83
к.л. 25	10851.16	13428.71	163 59 40	22.85
к.л. 26	10829.19	13435.01	318 40 46	25.32
к.л. 27	10866.05	13423.09	158 12 28	38.97
к.л. 28	10829.87	13437.55	338 12 28	38.97

Для проектируемого линейного объекта определена зона с особыми условиями использования территории - охранная зона бытовой канализации площадью S1=1749 кв.м.

№ п/п	X	Y	Направление	Дир. угол	Длина
1	11020.04	14072.96	1	2	149 22 24
2	11100.21	14074.05	2	3	239 20 38
3	11061.61	14008.93	3	4	233 56 56
4	11050.85	13994.16	4	5	245 13 07
5	11029.57	13948.04	5	6	248 46 53
6	10882.82	13570.07	6	7	160 33 39
7	10851.76	13581.03	7	8	251 02 30
8	10821.00	13491.46	8	9	340 38 05
9	10865.52	13476.11	9	10	253 04 32
10	10853.06	13431.63	10	11	164 54 35
11	10841.34	13434.96	11	12	253 44 55
12	10840.17	13430.96	12	13	22 22 35
13	10843.25	13432.22	13	14	344 55 56
14	10855.22	13429.00	14	15	75 03 07
15	10868.17	13477.30	15	16	160 54 15
16	10861.02	13462.78	16	17	71 01 01
17	10863.39	13478.08	17	18	340 29 17
18	10884.05	13567.21	18	19	88 46 45
19	11031.59	13947.18	19	20	65 13 09
20	11027.76	13953.03	20	21	53 57 00
21	11063.41	14007.67	21	1	59 23 36

УТВЕРЖДАЮ:  
Глава городского округа Самара \_\_\_\_\_  
СОГЛАСОВАНО:  
\_\_\_\_\_

СЪЮБПОДРЯДЧИК:  
ИП Федоров А.П.  
ОТВЕТСТВЕННЫЕ ИСПОЛНИТЕЛИ ЧЕРТЕЖА:  
Федоров А.П.  
Крывий В.В.

ДАННЫЙ ПРОЕКТ МЕЖЕВАНИЯ ТЕРРИТОРИИ ВЫПОЛНЕН НА ОСНОВЕ ПРОЕКТА ПЛАНИРОВКИ ТЕРРИТОРИИ ВЫПОЛНЕННОГО ООО "ГЕОНИКС" В 2016 г. ГЕОПОДСНОВА НЕ МЕНЯЛСЯ.

ПМТ				
Магистральная сеть бытовой канализации в Красноглинском районе г.о. Самара, для жилой застройки. 2 этап				
Изм.	Кол.уч.	Лист	№ док.	Подпись
Гл. инженер	Крывий В.В.	1		
Инженер	Кулинов К.В.			
Территория, расположенная в Красноглинском районе городского округа Самара			Стадия	Лист
Чертеж проекта межевания территории М 1:1000			ПМТ	1
			Листов	1
			ИП ФЕДОРОВ А.П.	

#### УСЛОВНЫЕ ОБОЗНАЧЕНИЯ

- Граница разработки проекта планировки территории
- Утвержденные ППТ красные линии
- Субаренда (временное пользование) части земельного участка 63:01:0000000:224 ОАО "РЖД"
- Границы образцемых земельных участков, под размещение камер и колодезь, из земель государственной собственности на которые не разграничена, относящихся к категории земли населенных пунктов
- Границы образцемого земельного участка, под размещение бытовой канализации, из земель государственной собственности на которые не разграничена, относящихся к категории земли населенных пунктов
- Номер поворотной точки земельных участков межевания
- Охранная зона объекта местного значения, проектируемой магистральной сети бытовой канализации
- Граница и номер кадастрового квартала
- Граница землепользования поставленных на кадастровый учет
- Граница муниципального района Волжский
- Линии обозначения дороги, улицы, проезды, объекты транспортной инфраструктуры, проходы к водным объектам общего пользования и их береговым полосам

#### ЗОНЫ С ОСОБЫМ РЕЖИМОМ ИСПОЛЬЗОВАНИЯ ТЕРРИТОРИИ

- Охранные зоны водопровода
- Охранные зоны газопровода
- Охранные зоны канализации
- Охранные зоны ЛЭП
- Охранные зоны линий связи
- Охранная зона проектируемой магистральной сети бытовой канализации
- Водоохранная зона реки Орловка




Приложение № 3  
к Постановлению Председателя  
Совета депутатов Красноглинского  
внутригородского района  
городского округа Самара  
от 08.12.2016 г. № 4

График проведения публичных слушаний по проекту планировки и проекту межевания территории для размещения линейного объекта «Магистральная сеть бытовой канализации в Красноглинском районе городского округа Самара для жилой застройки. 2 этап»

№ п/п	Наименование объекта	Дата публикации	Срок приема мнений (отзывов), предложений и замечаний	Размещение экспозиции (демонстрационного материала)	Дата опубликования заключения
1.	Проект планировки и проект межевания территории для размещения линейного объекта «Магистральная сеть бытовой канализации в Красноглинском районе городского округа Самара для жилой застройки. 2 этап»	09.12.2016	с 09.12.2016 по 30.12.2016	Администрация Красноглинского внутригородского района городского округа Самара, ул. Сергея Лазо, 11	20.01.2017

Председатель Совета депутатов  
Красноглинского внутригородского  
района городского округа Самара



И.А.Немченко