

Приложение 2 к Решению Думы городского округа Самара от 25 июля 2017 г. № 222

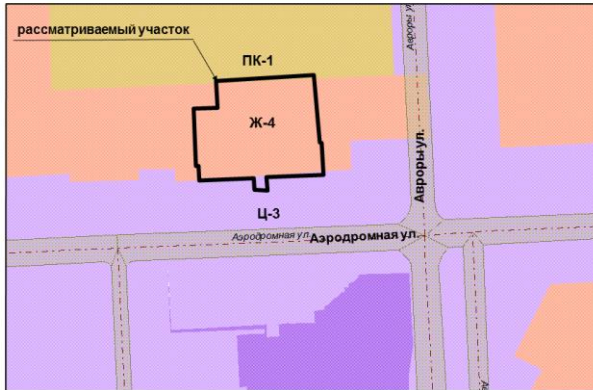


Рисунок 1. Улица Аэродромная, дом 40 в Железнодорожном районе
Изменение частей зон ПК-1 и Ж-4 (площадью 6623,1 кв. м) на зону Ц-3

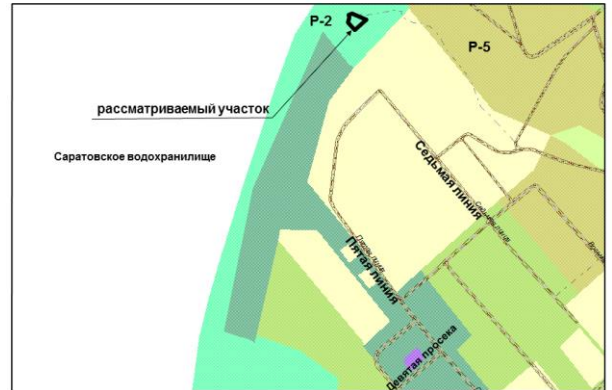


Рисунок 2. Берег реки Волга, участок № 60 б в Кировском районе
Изменение части зоны P-2 (площадью 503 кв. м) на зону P-5

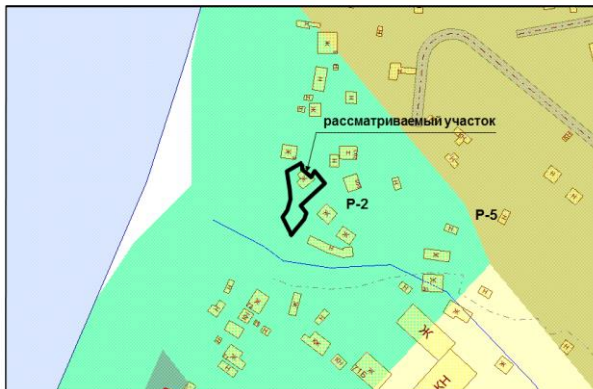


Рисунок 3. Берег реки Волга, дом 79, на территории кадастрового квартала 63:01:0208001
в Кировском районе
Изменение части зоны P-2 (площадью 335 кв. м) на зону P-5



Рисунок 4. Берег реки Волга, участок 42 а в Кировском районе
Изменение частей зон P-1 и Ж-1 (площадью 504,43 кв. м) на зону P-5

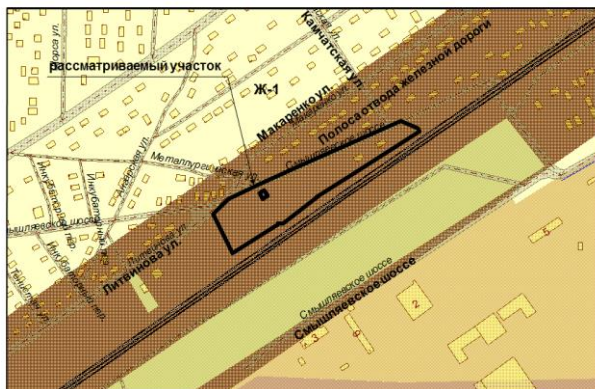


Рисунок 5. Железнодорожная платформа Интернатная, массив № 11 в Кировском районе
Изменение части полосы отвода железной дороги (площадью 15296 кв. м) на зону Ж-1

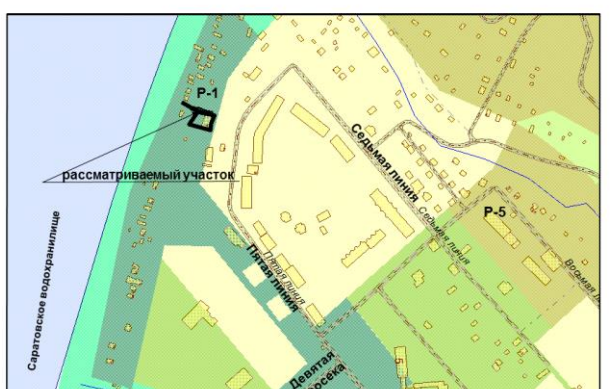


Рисунок 6. ДНТ «Береговое», улица Берег реки Волга, участок 49 в Кировском районе
Изменение части зоны P-1 (площадью 493 кв. м) на зону P-5

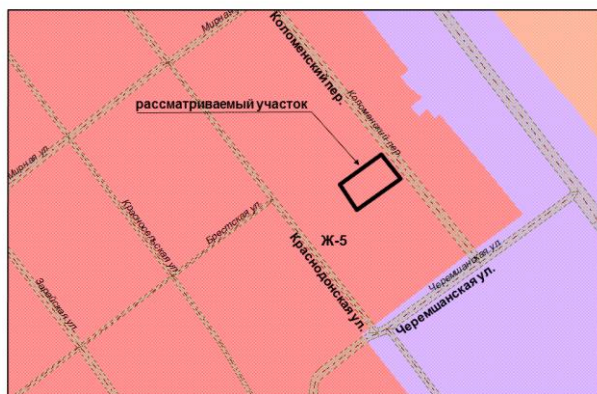


Рисунок 7. Переулок Коломенский, дом 4 в Кировском районе
Изменение части зоны Ж-5 (площадью 872 кв. м) на зону Ж-1

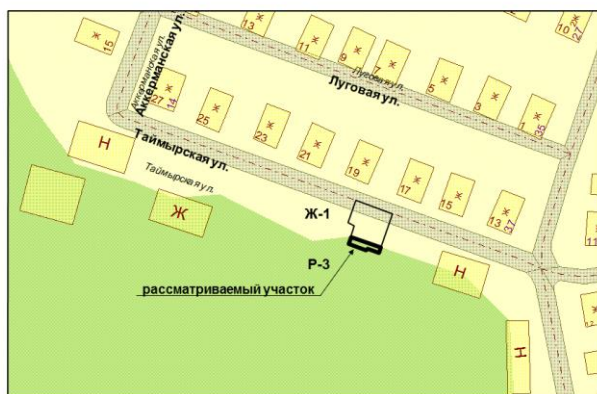


Рисунок 8. Поселок Мехзавод, улица Таймырская, № 18 в Красноглинском районе
Изменение части зоны Р-3 (площадью 23 кв. м) на зону Ж-1

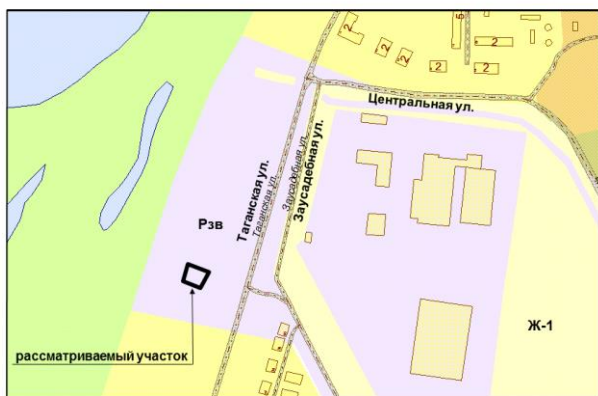


Рисунок 9. Массив «Гатное» (Кирзавод), участок № 233 в Куйбышевском районе
Изменение части зоны Рзв (площадью 699 кв. м) на зону Ж-1



Рисунок 10. Массив «Гатное» (Кирзавод), участок № 242 в Куйбышевском районе
Изменение частей зон Рзв и Ж-2 (площадью 1000 кв. м) на зону Ж-1 и установление зоны Ж-1

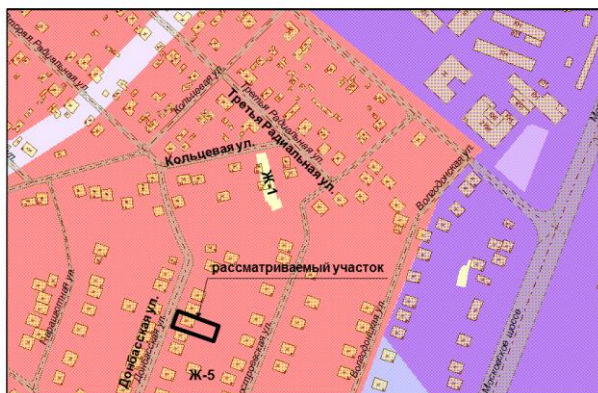


Рисунок 11. Улица Донбасская, дома 33-35 в Октябрьском районе
Изменение части зоны Ж-5 (площадью 524 кв. м) на зону Ж-1

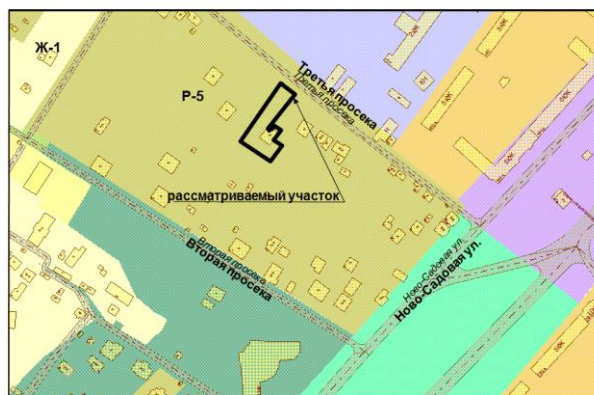


Рисунок 12. Третья просека, участок № 132Б в Октябрьском районе
Изменение части зоны Р-5 (площадью 1450 кв. м) на зону Ж-1

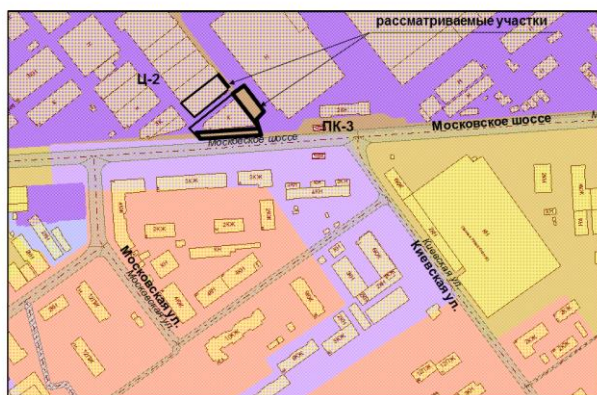


Рисунок 13. Московское шоссе, корпус № 63; Московское шоссе, б/н, литер Д в Октябрьском районе
Изменение части зоны ПК-3 (площадью 815,8 кв. м) на зону Ц-2

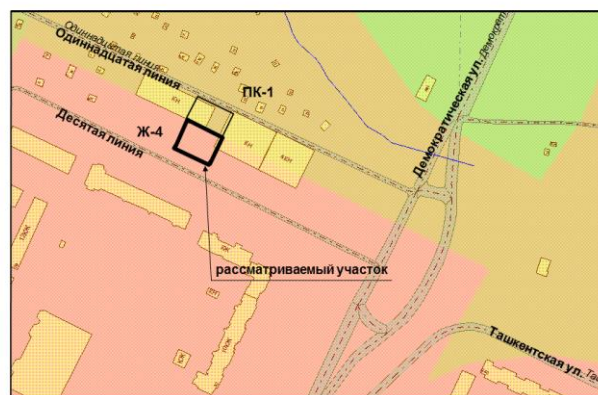


Рисунок 14. Улица Ташкентская, дом 248 Б в Промышленном районе
Изменение части зоны Ж-4 (площадью 975,3 кв. м) на зону ПК-1

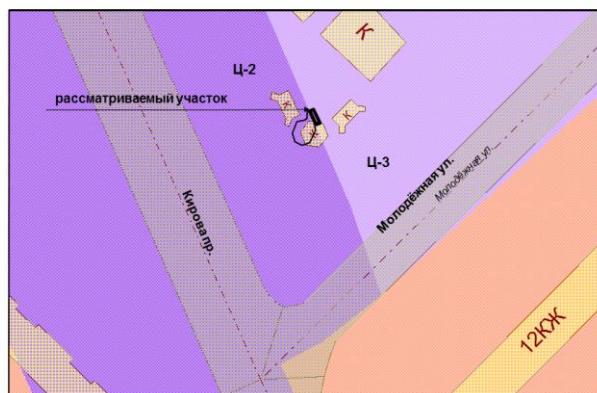


Рисунок 15. Проспект Кирова/улица Молодёжная в Промышленном районе
Изменение части зоны Ц-3 (площадью 18,5 кв. м) на зону Ц-2

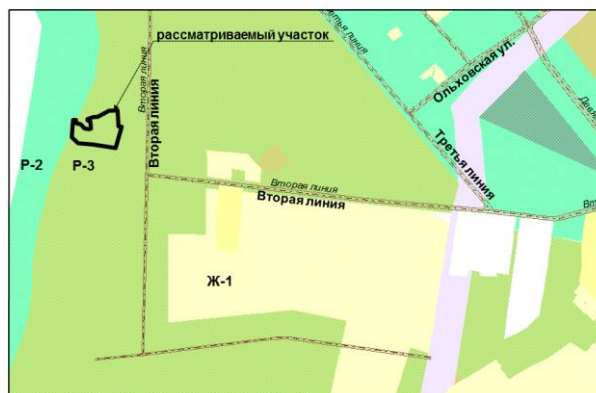


Рисунок 16. 9-я просека, линия 2, 12 в Промышленном районе
Изменение частей зон Р-2 и Р-3 (площадью 2500 кв. м) на зону Ж-1

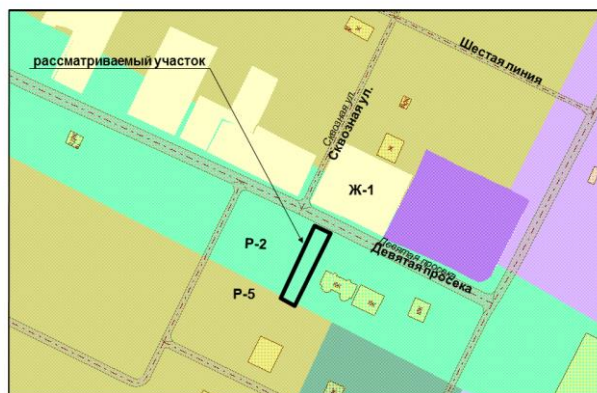


Рисунок 17. Поляна Фрунзе, Пятая линия, участок 99 А в Промышленном районе
Изменение частей зон Р-2 и Р-5 (площадью 471 кв. м) на зону Ж-1

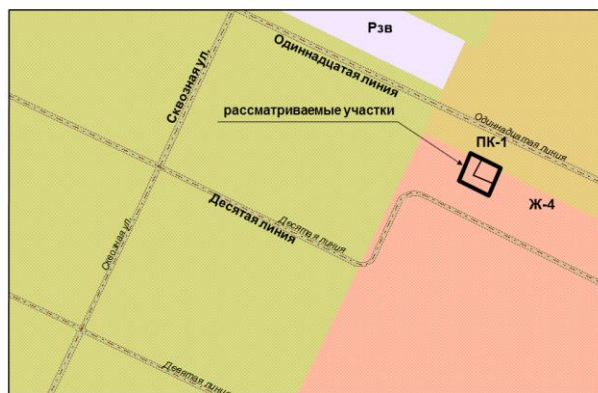


Рисунок 18. Барбошина Поляна, 11 линия, участок 83 в Промышленном районе
Изменение частей зон Ж-4 и ПК-1 (площадью 576 кв. м) на зону Ж-1

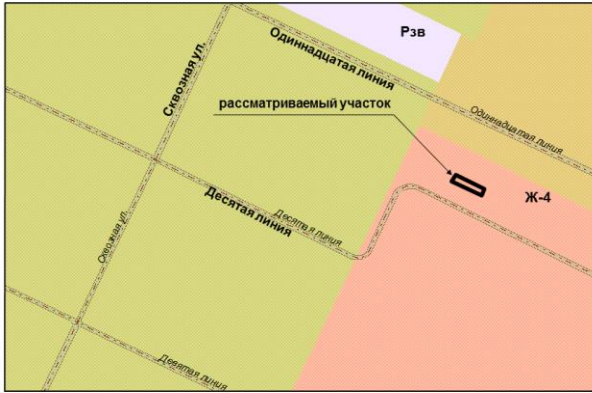


Рисунок 19. Барбошина Поляна, 11 линия, участок 83 в Промышленном районе
Изменение части зоны Ж-4 (площадью 142 кв. м) на зону Ж-1

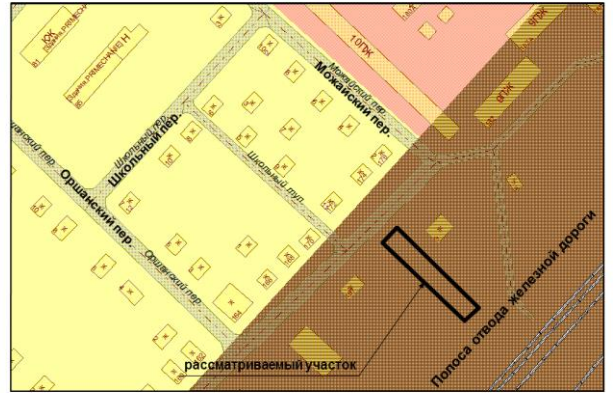


Рисунок 20. Южный проезд, массив № 6, СТ «Железнодорожники», участок № 6 в Советском районе
Изменение части полосы отвода железной дороги (площадью 757 кв. м) на зону Р-5

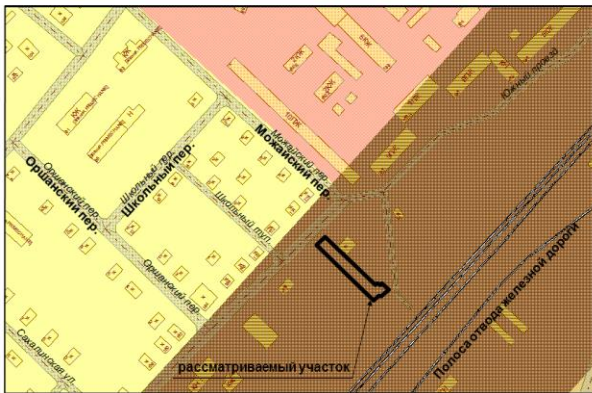


Рисунок 21. Южный проезд, массив № 6, СТ «Железнодорожники», участок № 7 в Советском районе
Изменение части полосы отвода железной дороги (площадью 716 кв. м) на зону Р-5