

Приложение 2  
к Решению Думы  
городского округа Самара  
от 19 декабря 2019 г. № 484

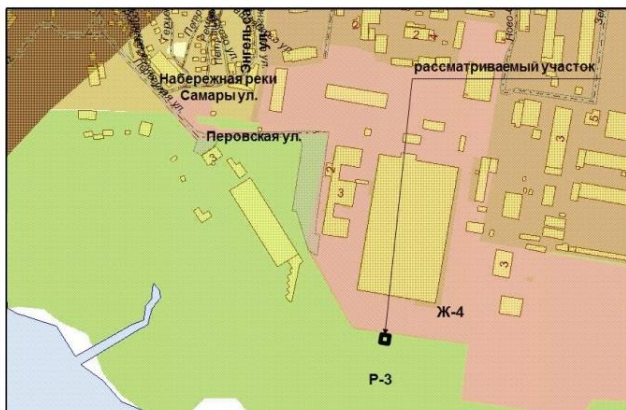


Рисунок 1. Ул. Набережная реки Самары, д. 2, гараж № 208, 209 в Железнодорожном районе  
Изменение части зоны Р-3 (площадью 52 кв. м) на зону Ж-4



Рисунок 2. СТ «Железнодорожник», массив № 8, ост. Киркомбинат, участок № 18 с кадастровым номером 63:01:0927002:558 в Железнодорожном районе  
Изменение части полосы отвода железной дороги (площадью 186,2 кв. м) на зону ПК-1



Рисунок 3. Пер. Кемеровский, д. 3 с кадастровым номером 63:01:0119003:733 в Железнодорожном районе  
Изменение части зоны Ж-4 (площадью 404 кв. м) на зону Ж-1

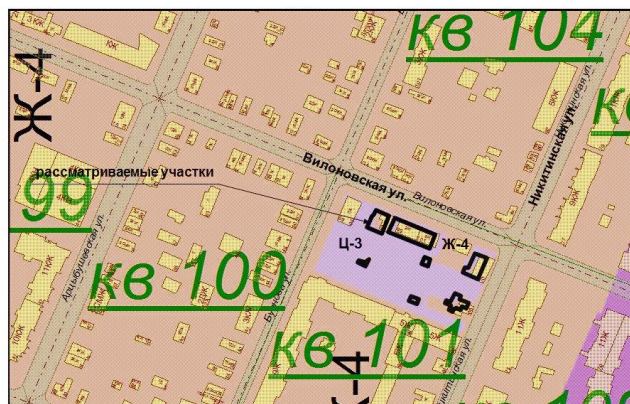


Рисунок 4. В границах улиц Вилоновской, Никитинской, Буянова в Железнодорожном районе  
Изменение части зоны Ж-4 (площадью 1940 кв. м) на зону Ц-3

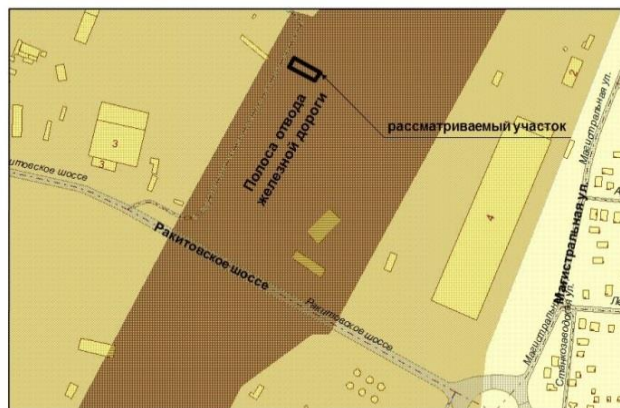


Рисунок 5. Остановка Вишневая, массив 3, участок № 18 с кадастровым номером 63:01:0258001:859 в Кировском районе  
Изменение части полосы отвода железной дороги (площадью 618 кв. м) на зону ПК-2

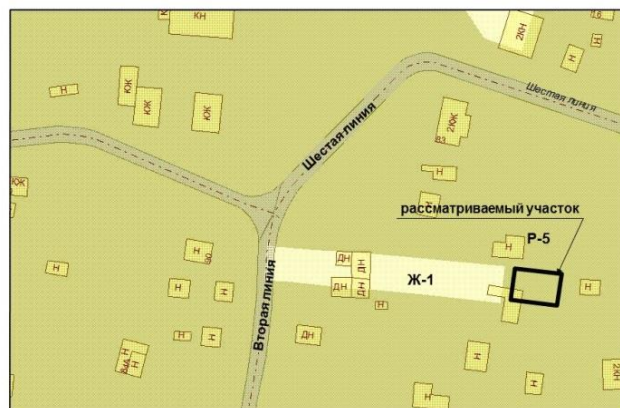


Рисунок 6. СДТ «Победа Октября», 2-я линия, участок 75 в Кировском районе  
Изменение части зоны Р-5 (площадью 151 кв. м) на зону Ж-1



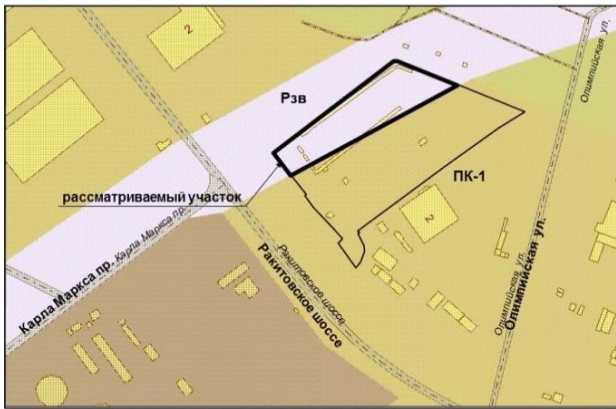


Рисунок 7. Проспект Карла Маркса/Ракитовское шоссе с кадастровым номером 63:01:0257006:652 в Кировском районе  
Изменение части зоны Р-5 (площадью 13278 кв. м) на зону ПК-1

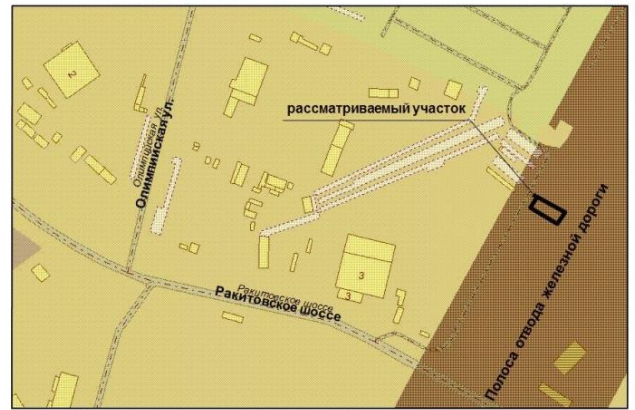


Рисунок 8. Ост. Вишневая, массив 3, участок 16 с кадастровым номером 63:01:0258001:861 в Кировском районе  
Изменение части полосы отвода железной дороги (площадью 659 кв. м) на зону ПК-2



Рисунок 9. Ветляное озеро, улица 3, дом 177 с кадастровым номером 63:01:0255009:661 в Кировском районе  
Изменение части зоны Р-5 (площадью 600 кв. м) на зону Ц-2



Рисунок 10. ПСДК «Авиатор», массив «Ветляное озеро», улица 3, участок № 179 с кадастровым номером 63:01:0255009:0669 в Кировском районе  
Изменение части зоны Р-5 (площадью 589 кв. м) на зону Ц-2

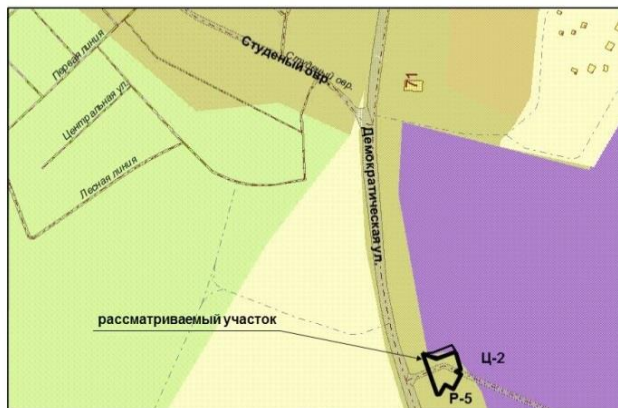


Рисунок 11. Ул. Демократическая, 69 с кадастровым номером 63:01:0210002:27 в Кировском районе  
Изменение части зоны Р-5 (площадью 1659,6 кв. м) на зону Ц-2

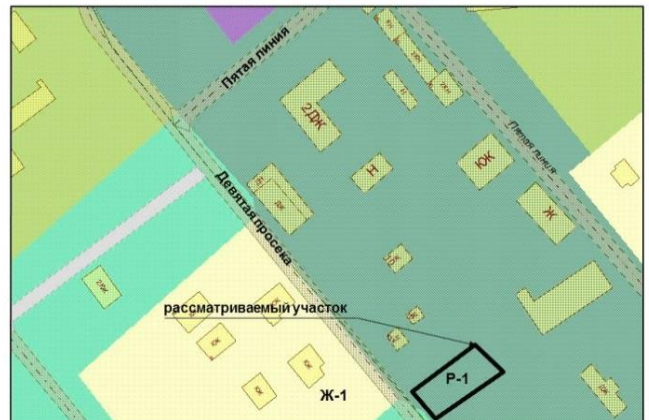


Рисунок 12. Барбошина поляна, Просека 9, 5-я линия, участок № 4 с кадастровым номером 63:01:0208002:96 в Кировском районе  
Изменение части зоны Р-1 (площадью 510 кв. м) на зону Ж-1



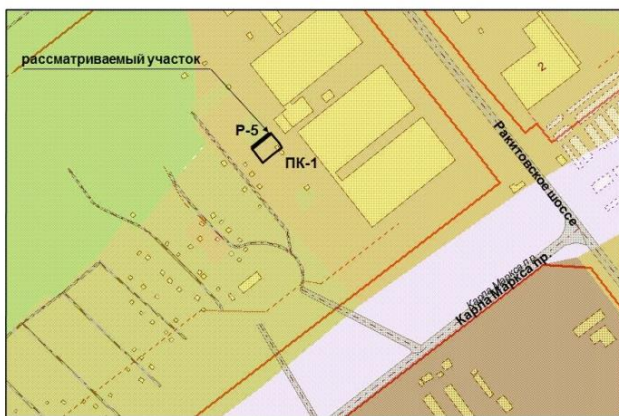


Рисунок 13. 17 км Московского шоссе - по 24 улице, от стритреста № 11 Участок 53 с кадастровым номером 63:01:0256004:505 в Кировском районе  
Изменение части зоны Р-5 (площадью 2,5 кв. м) на зону ПК-1



Рисунок 14. Линия 5 (Поляна Фрунзе), Просека 9, участок № 2 с кадастровым номером 63:01:0208002:77 в Кировском районе  
Изменение части зоны Р-1 (площадью 674,9 кв. м) на зону Ж-1

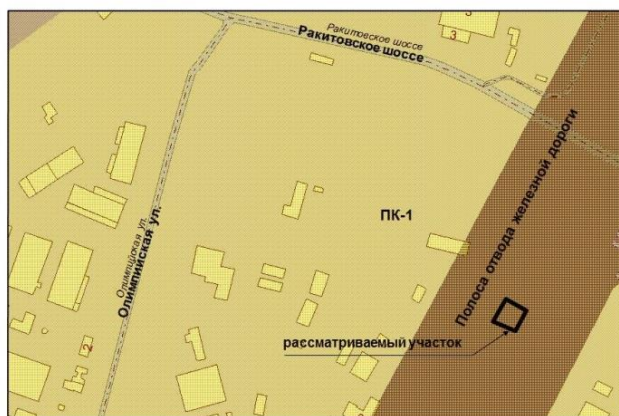


Рисунок 15. Железнодорожная платформа «Вишневая», СТ «Железнодорожник», массив № 1, участок № 69 с кадастровым номером 63:01:0225004:970 в Кировском районе  
Изменение части полосы отвода железной дороги (площадью 785 кв. м) на зону ПК-1



Рисунок 16. Железнодорожная платформа «Вишневая», СТ «Железнодорожник», массив № 1, участки № 68, 66, 65, 67 с кадастровыми номерами: 63:01:0225004:932, 63:01:0225004:934, 63:01:0225004:935, 63:01:0225004:929 в Кировском районе  
Изменение части полосы отвода железной дороги (площадью 2796 кв. м) на зону ПК-1



Рисунок 17. Железнодорожная платформа «Вишневая», СТ «Железнодорожник», массив № 1, участок № 70 с кадастровым номером 63:01:0225004:973 в Кировском районе  
Изменение части полосы отвода железной дороги (площадью 785 кв. м) на зону ПК-1

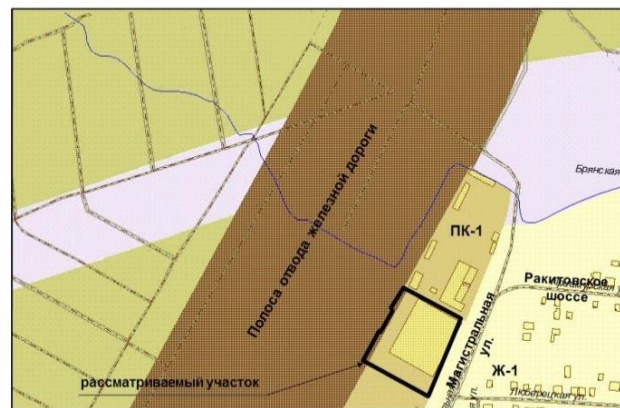


Рисунок 18. П. Зубчаниновка, ул. Магистральная, дом 80 с кадастровым номером 63:01:0246001:7 в Кировском районе  
Изменение части полосы отвода железной дороги, части зоны Ж-1, зона не установлена (площадью 1858,4 кв. м) на зону ПК-1 и установление зоны ПК-1



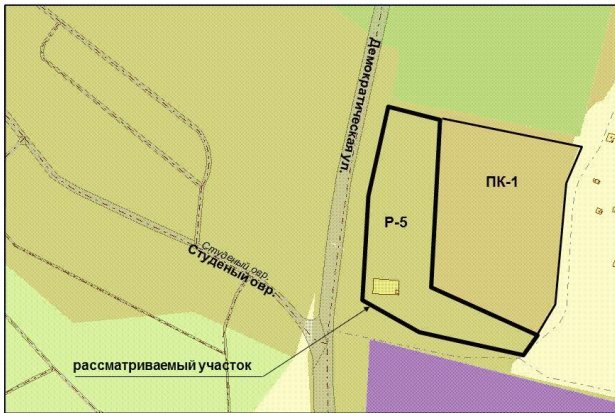


Рисунок 19. Р-н Кировский, земельный участок с кадастровым номером 63:01:0210003:1335 в Кировском районе  
Изменение части зоны Р-5 (площадью 14758,8 кв. м) на зону ПК-1

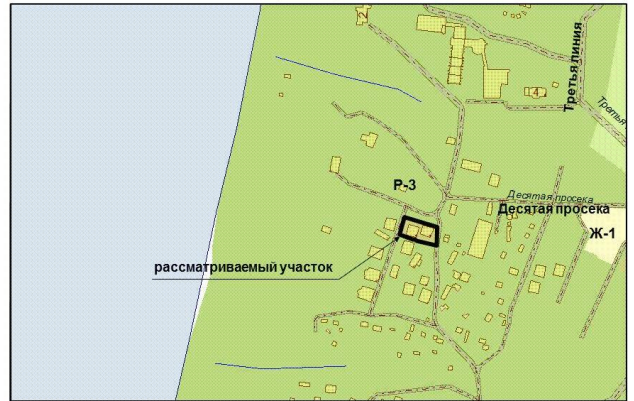


Рисунок 20. 10-я просека, массив «Студеный Овраг», участок 7 в Кировском районе  
Изменение части зоны Р-3 (площадью 1015 кв. м) на зону Ж-1

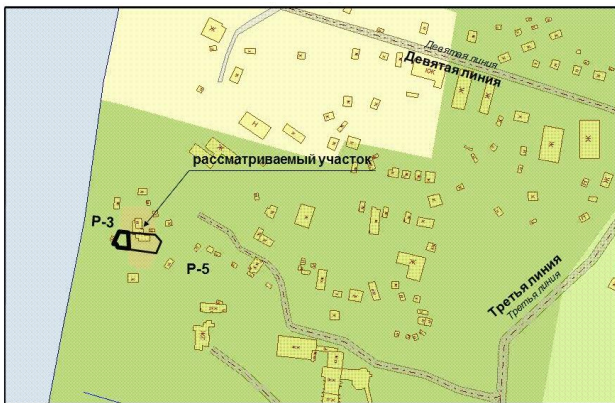


Рисунок 21. Барбошина поляна, в районе бывшего санатория «Жигули», земельный участок с кадастровым номером 63:01:0202001:1607 в Кировском районе  
Изменение части зоны Р-3 (площадью 192,8 кв. м) на зону Р-5

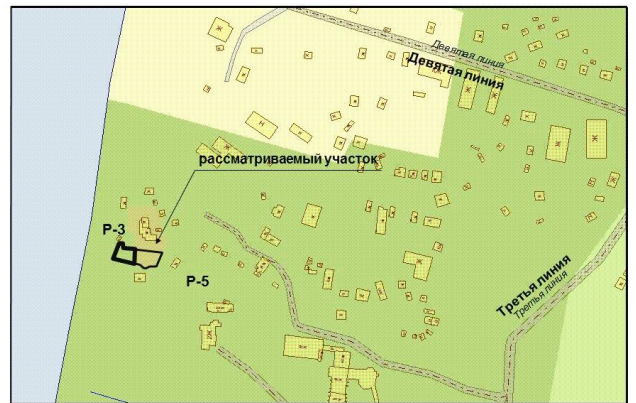


Рисунок 22. Барбошина поляна, в районе бывшего санатория «Жигули», земельный участок с кадастровым номером 63:01:0202001:1608 в Кировском районе  
Изменение части зоны Р-3 (площадью 237 кв. м) на зону Р-5

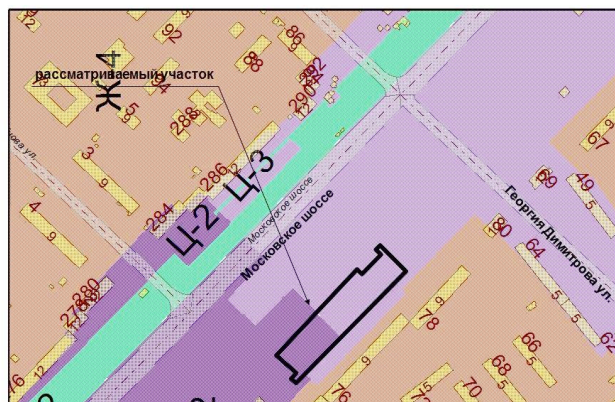


Рисунок 23. Проспект Кирова, 399 Б, земельный участок с кадастровым номером 63:01:0217001:787 в Кировском районе  
Изменение части зоны Ц-3 (площадью 3998,6 кв. м) на зону Ц-2

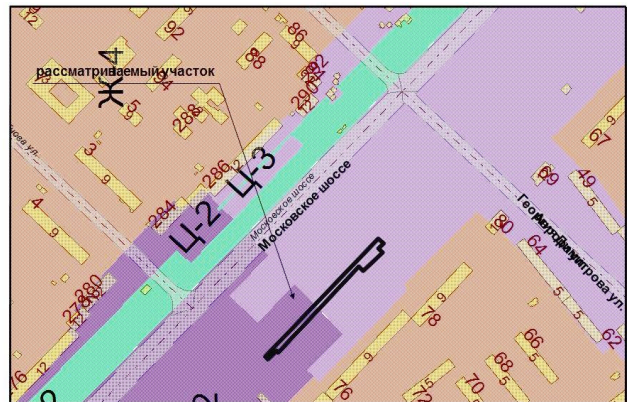


Рисунок 24. Проспект Кирова, 399 Б, земельный участок с кадастровым номером 63:01:0217001:786 в Кировском районе  
Изменение части зоны Ц-3 (площадью 901 кв. м) на зону Ц-2





Рисунок 25. Ул. Полтавская, участок 16 с кадастровым номером 63:01:0304006:36 в Красноглинском районе  
Изменение части зоны Ж-1 (площадью 119 кв. м) на зону P-5

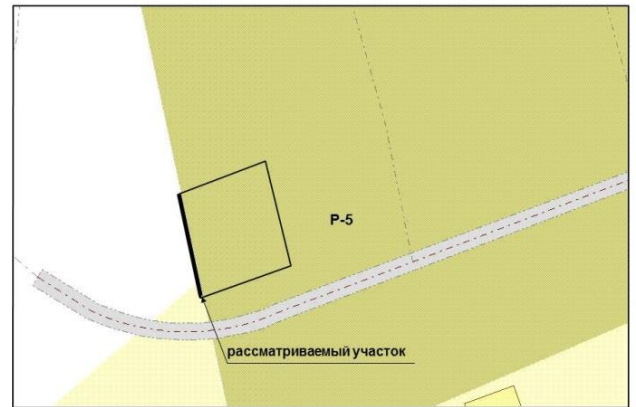


Рисунок 26. ЖСК «Горелый Хутор», участок № 37 Б с кадастровым номером 63:01:0331001:723 в Красноглинском районе  
Установление зоны P-5 (площадью 2,1 кв. м)

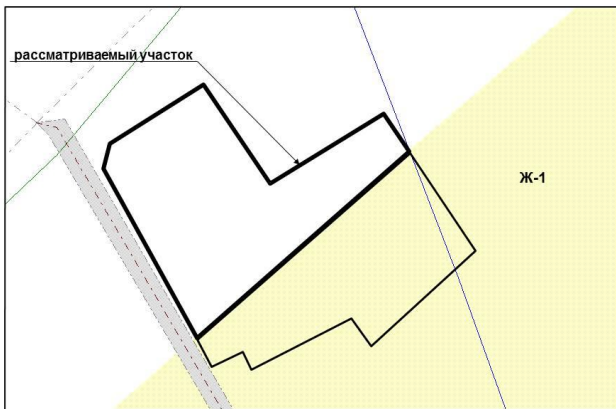


Рисунок 27. СТ «Хуторок», № 343, № 343 А, № 342 с кадастровыми номерами 63:17:2502017:76, 63:17:2502017:75, 63:17:2502017:45 в Красноглинском районе  
Установление зоны Ж-1 (площадью 1033,9 кв. м)

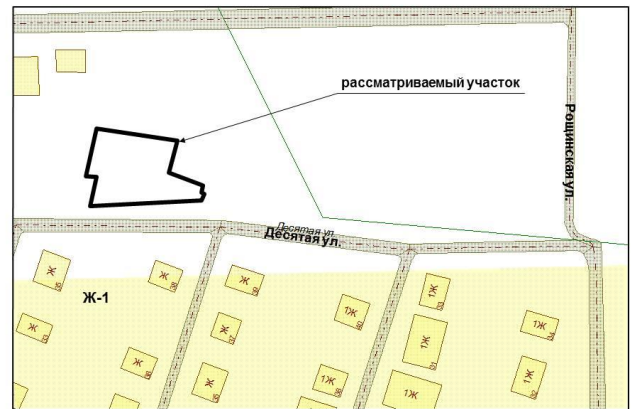


Рисунок 28. П. Управленческий, ул. Камская, № 41 А в Красноглинском районе  
Установление зоны Ж-1 (площадью 725 кв. м)

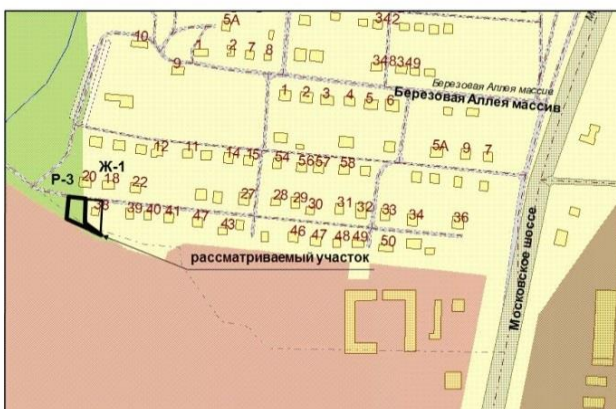


Рисунок 29. 23 км, Московское шоссе, участок № 418 с кадастровым номером 63:01:0329004:667 в Красноглинском районе  
Изменение части зоны P-3 (площадью 483,9 кв. м) на зону Ж-1

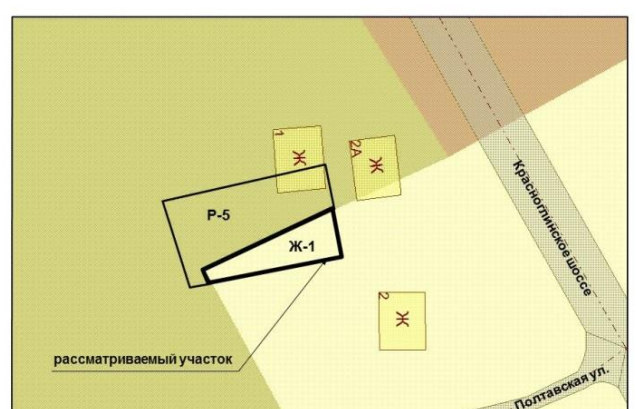


Рисунок 30. Ул. Полтавская, дом 1 с кадастровым номером 63:01:0304006:2 в Красноглинском районе  
Изменение части зоны Ж-1 (площадью 150,8 кв. м) на зону P-5



Рисунок 31. Жигулевские Ворота, № 217А с кадастровым номером 63:01:0312007:647 в Красноглинском районе  
Изменение части зоны Р-3 (площадью 676 кв. м) на зону Ж-1

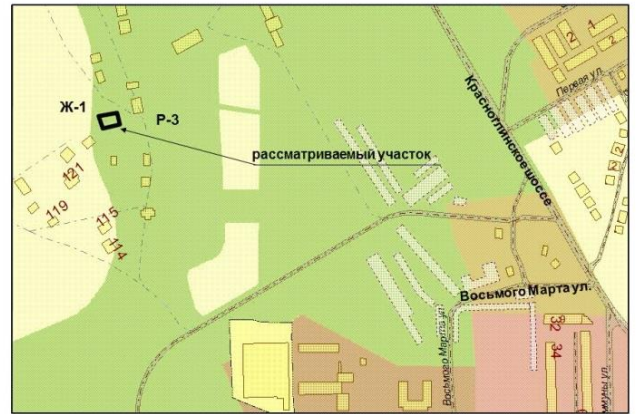


Рисунок 32. Жигулевские Ворота в Красноглинском районе  
Изменение части зоны Р-3 (площадью 311 кв. м) на зону Ж-1

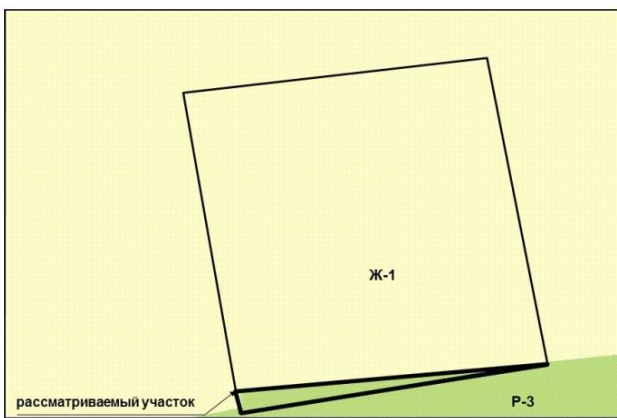


Рисунок 33. Пос. Пискалинский Взвоз, ул. Школьная, участок № 4 с кадастровым номером 63:01:0344005:603 в Красноглинском районе  
Изменение части зоны Р-3 (площадью 5,7 кв. м) на зону Ж-1

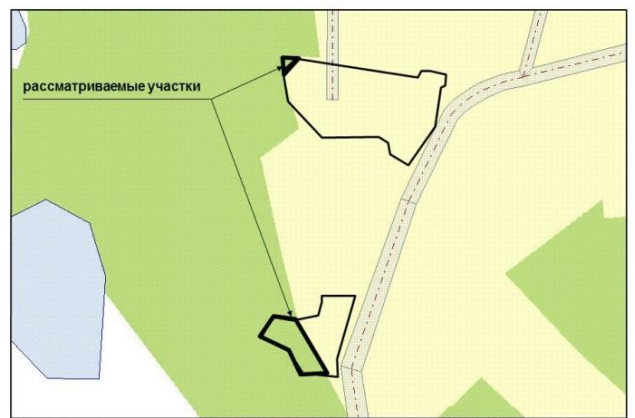


Рисунок 34. Ул. Школьная 17, Пискалинский взвоз с кадастровым номером 63:01:0327009:579 в Красноглинском районе  
Изменение части зоны Р-3 (площадью 202,6 кв. м) на зону Ж-1



Рисунок 35. П. Управленческий, ул. Сергея Лазо, в районе ДЮСШ, гараж № 6 в Красноглинском районе  
Изменение части зоны Ж-3 (площадью 42 кв. м) на зону ПК-1

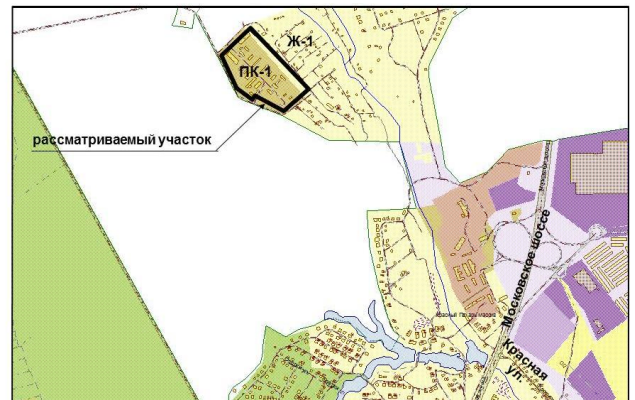


Рисунок 36. П. Горелый Хутор в Красноглинском районе  
Изменение частей зон Ж-1 и ПК-1 (площадью 104991 кв. м) на зону Ж-3



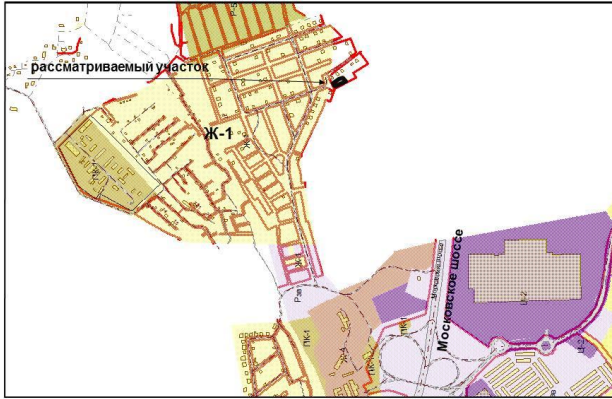


Рисунок 37. ЖСК «Горелый хутор», участок б/н в Красноглинском районе  
Установление зоны Ж-1 (площадью 998 кв. м)

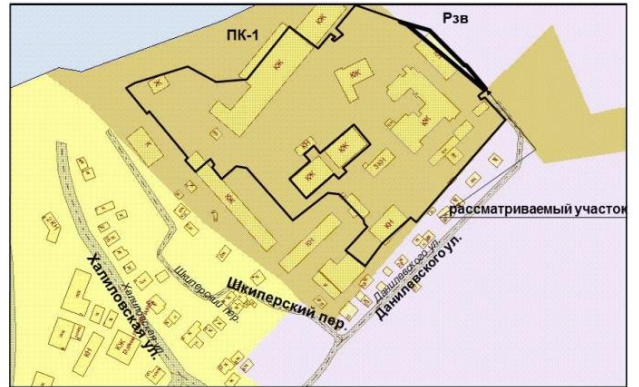


Рисунок 38. Ул. Халиловская, д. 2 с кадастровым номером 63:01:0403001:864 в Куйбышевском районе  
Изменение части зоны Рзв (площадью 382,4 кв. м) на зону ПК-1

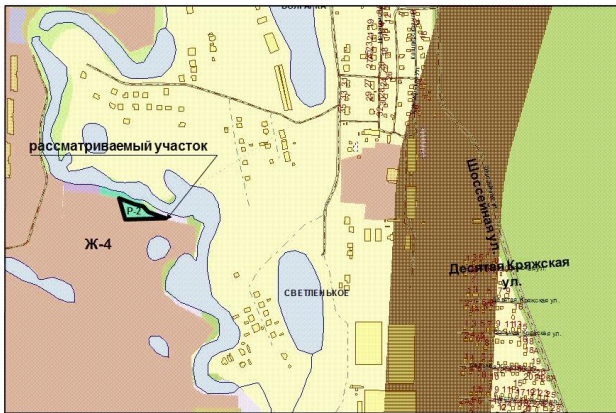


Рисунок 39. КСП «Волгарь», земельный участок с кадастровым номером 63:01:0410007:2700 в Куйбышевском районе.  
Изменение части зоны Р-2 (площадью 2474 кв. м) на зону Ж-4

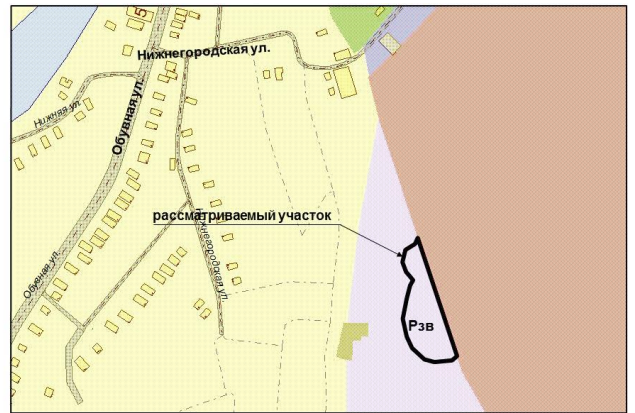


Рисунок 40. КСП «Волгарь», земельный участок с кадастровым номером 63:01:0410007:2698 в Куйбышевском районе  
Изменение части зоны Рзв (площадью 5790 кв. м) на зону ПК-1



Рисунок 41. Ул. Полевая, 74 с кадастровым номером 63:01:0607001:291 в Октябрьском районе  
Изменение части зоны Ц-3 (площадью 2400,3 кв. м) на зону Ж-4

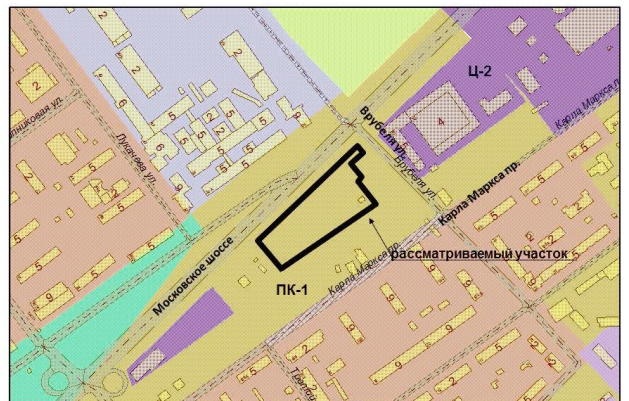


Рисунок 42. Московское шоссе с кадастровым номером 63:01:0617002:3 в Октябрьском районе  
Изменение части зоны ПК-1 (площадью 11000 кв. м) на зону Ц-2





Рисунок 43. Ул. Советской Армии, д. 243 в Октябрьском районе  
Изменение части зоны Р-3 (площадью 987 кв. м) на зону Ц-5М

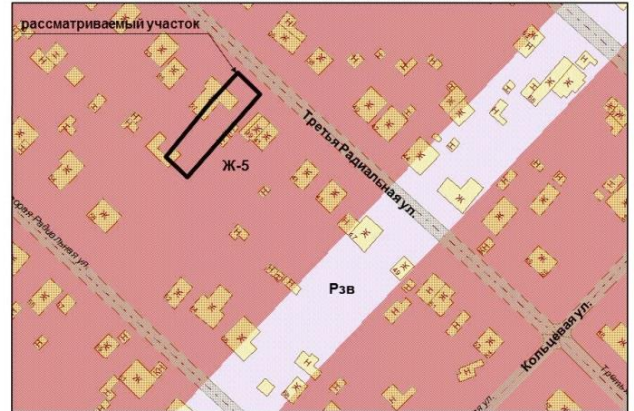


Рисунок 44. Ул. Третья Радиальная, д. 35 с кадастровым номером 63:01:0634006:391 в Октябрьском районе  
Изменение части зоны Ж-5 (площадью 401 кв. м) на зону Ж-1

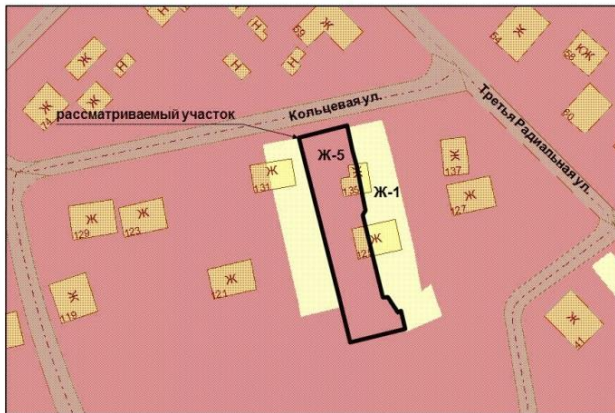


Рисунок 45. Ул. Кольцевая, д. 133 с кадастровым номером 63:01:0634007:350 в Октябрьском районе  
Изменение части зоны Ж-5 (площадью 638 кв. м) на зону Ж-1



Рисунок 46. Ул. Волгодонская, б/н с кадастровым номером 63:01:0634009:627 в Октябрьском районе  
Изменение части зоны Ц-4т (площадью 1509 кв. м) на зону Ж-1

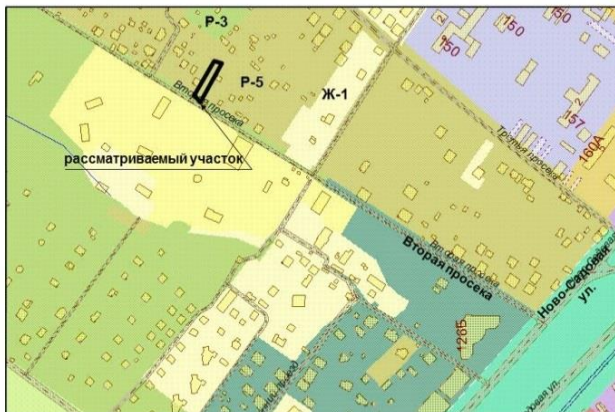


Рисунок 47. 2 Просека, участок 110 с кадастровым номером 63:01:0637004:57 в Октябрьском районе  
Изменение частей зон Р-3 и Р-5 (площадью 604 кв. м) на зону Ж-1

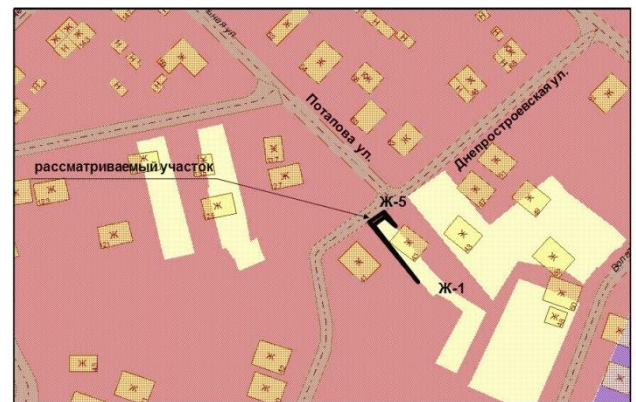


Рисунок 48. Ул. Днепропетровская, д. 47 в Октябрьском районе  
Изменение части зоны Ж-5 (площадью 11 кв. м) на зону Ж-1



[illegible]

Схема участка Ж-5, расположенного по адресу: Московская область, Истринский район, с/пос.пгт. Истринское, д. 5. Участок выделен черной рамкой. Вокруг него находятся другие земельные участки, обозначенные кадастровыми номерами и категориями земель:

- Участок 27 (КЖ) — категория «земли населенных пунктов».
- Участок 28 (КЖ) — категория «земли населенных пунктов».
- Участок 95 (КЖ) — категория «земли населенных пунктов».
- Участок 97 (КЖ) — категория «земли населенных пунктов».
- Участок 99 (КЖ) — категория «земли населенных пунктов».

Улицы, примыкающие к участку:

- Мирная ул.
- Завеннигородская ул.

Участок Ж-5 является объектом рассмотрения в рамках процедуры банкротства ООО «ИСТРА-СТРОЙ».

Diagram illustrating a plot (P-3) with a highlighted area for examination. The plot is labeled "P-3" and has a boundary line. A specific area on the right side of the plot is highlighted in yellow and labeled "рассматриваемый участок" (examined area).

**Рисунок 54. Ул. Средне-Садовая, д. 107 с кадастровым номером  
63:01:0718004:595 в Промышленном районе  
Изменение части зоны Ж-5 (площадью 496 кв. м) на зону Ж-1**



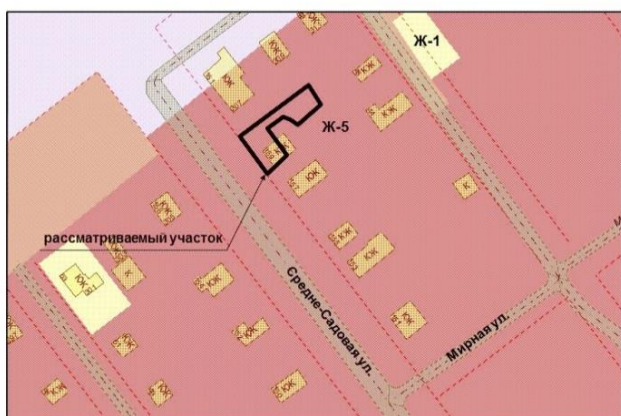


Рисунок 55. Ул. Средне-Садовая, дом 159 с кадастровым номером 63:01:0718002:528 в Промышленном районе  
Изменение части зоны Ж-5 (площадью 271 кв. м) на зону Ж-1

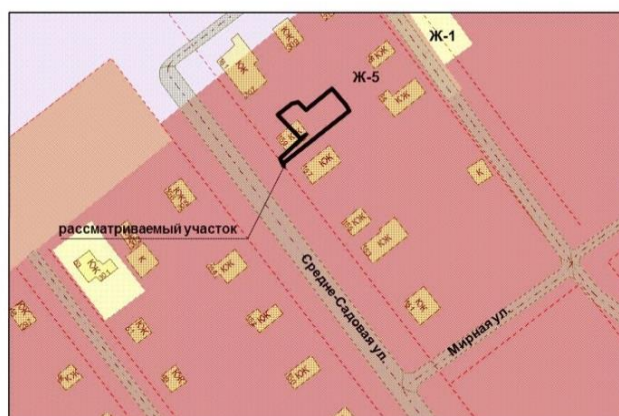


Рисунок 56. Ул. Средне-Садовая, дом 159 с кадастровым номером 63:01:0718002:527 в Промышленном районе  
Изменение части зоны Ж-5 (площадью 246 кв. м) на зону Ж-1

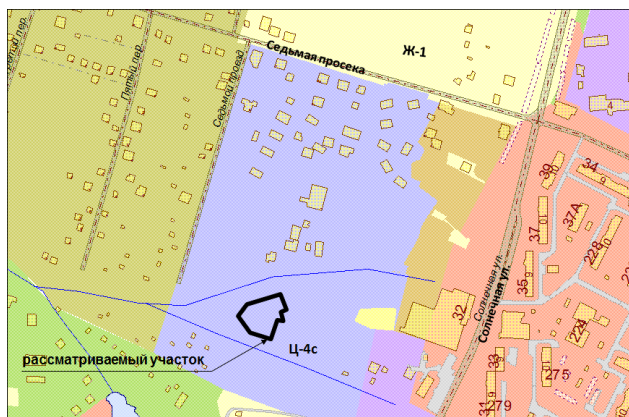


Рисунок 57. Ул. Солнечная, д. 30Б, корпус 8 в Промышленном районе  
Изменение части зоны Ц-4с (площадью 875 кв. м) на зону Ж-2



Рисунок 58. Ул. Средне-Садовая, д. 135 с кадастровыми номерами 63:01:0718003:951; 63:01:0718003:500 в Промышленном районе  
Изменение части зоны Ж-5 (площадью 862 кв. м) на зону Ж-1

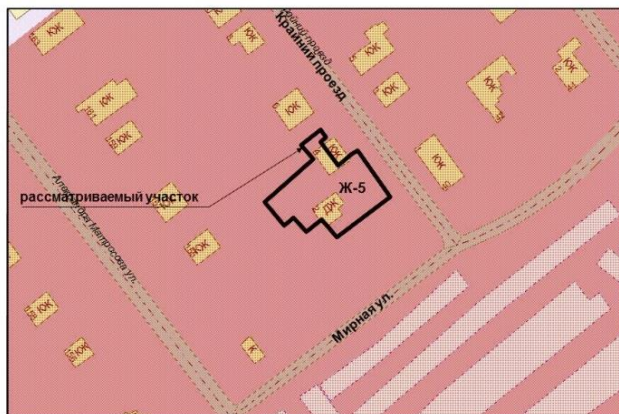


Рисунок 59. Крайний проезд, № 4, участок № 1 с кадастровым номером 63:01:0717001:984 в Промышленном районе  
Изменение части зоны Ж-5 (площадью 580 кв. м) на зону Ж-1



Рисунок 60. Просека 9, Поляна Фрунзе с кадастровыми номерами 63:01:0702004:1498, 63:01:0702004:1499 в Промышленном районе  
Изменение части зоны Р-2 (площадью 1333 кв. м) на зону Ж-1



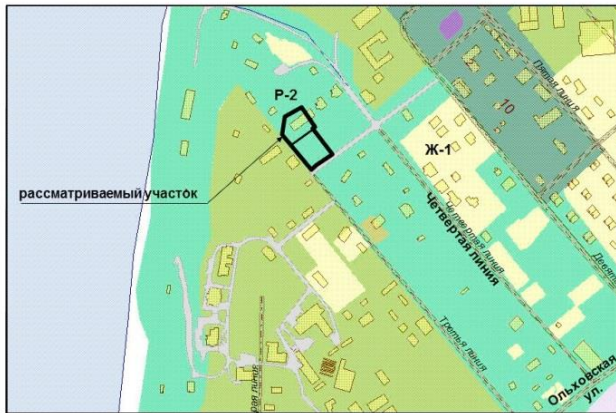


Рисунок 61. Поляна Фрунзе, 9 проспекта с кадастровыми номерами 63:01:0702004:1480, 63:01:0702004:1479 в Промышленном районе  
Изменение части зоны Р-2 (площадью 3153 кв. м) на зону Ж-1



Рисунок 62. Барбошина поляна, берег реки Волги, дом 30 с кадастровым номером 63:01:0702004:1252 в Промышленном районе  
Изменение части зоны Р-2 (площадью 1507 кв. м) на зону Ж-1

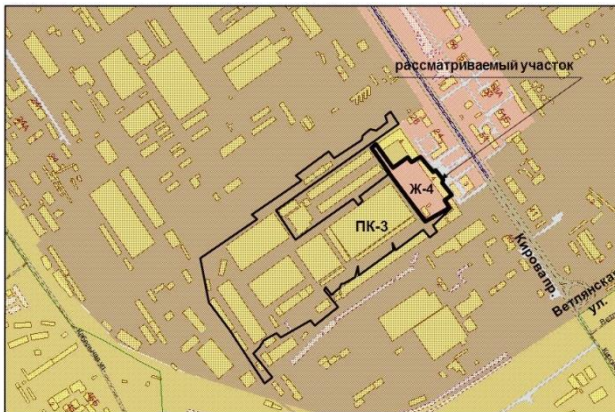


Рисунок 63. Проспект Кирова земельный участок с кадастровым номером 63:01:0739002:745 в Промышленном районе  
Изменение части зоны Ж-4 (площадью 12526 кв. м) на зону ПК-3



Рисунок 64. Ул. Куйбышева, 13 в Самарском районе  
Изменение части зоны Ц-1 (площадью 782,5 кв. м) на зону Ж-3



Рисунок 65. Проезд Мальцева в Советском районе  
Изменение части зоны Р-3 (площадью 178,7 кв. м) на зону ПК-1



Рисунок 66. Прогонный проезд, дом № 3 с кадастровым номером 63:01:0913004:568 в Советском районе  
Изменение части зоны Ж-3 (площадью 1198 кв. м) на зону Ж-2



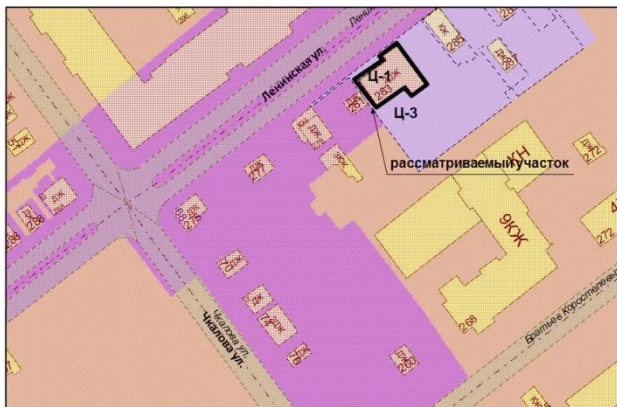


Рисунок 67. Ул. Ленинская, д. 283 в Ленинском районе  
Изменение части зоны Ц-1 (площадью 274,2 кв. м) на зону Ц-3

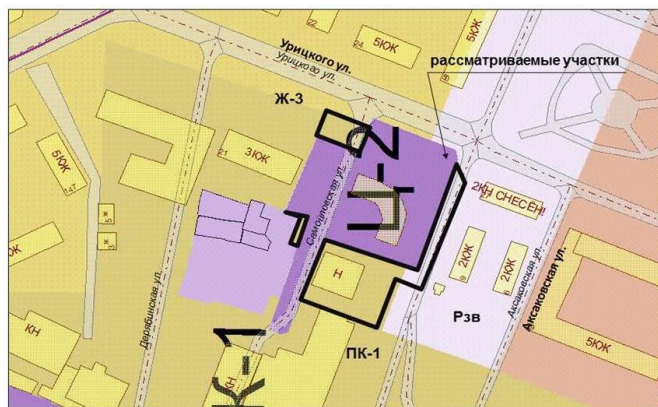


Рисунок 68. В границах улиц Дерябинской и Самойловской в Железнодорожном районе  
Изменение частей зон Рзв, ПК-1, Ж-3 (площадью 2489 кв. м) на зону Ц-2

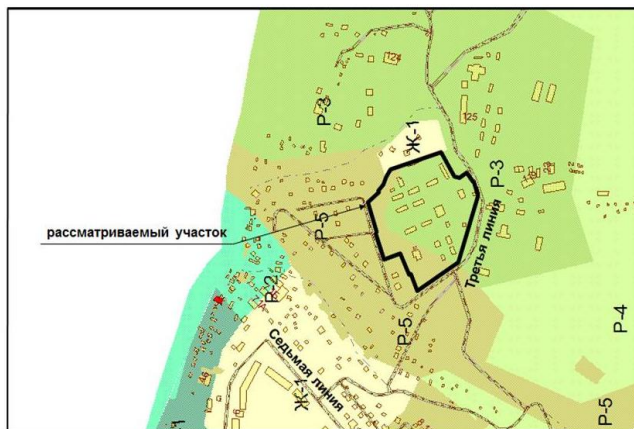


Рисунок 69. Барбошина поляна, Десятая просека, земельный участок с кадастровым номером 63:01:0202001:1612 в Кировском районе  
Изменение частей зон Р-3 и Р-5 (площадью 44766 кв. м) на зону Р-1

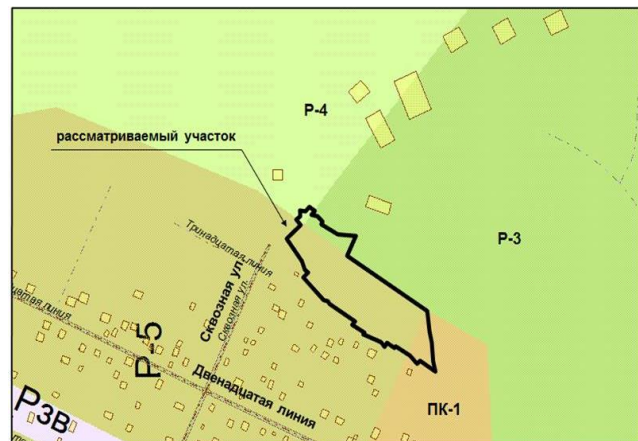


Рисунок 70. Барбошина поляна, 12, 13 линия, земельный участок с кадастровыми номерами 63:01:0207002:566, 63:01:0208004:1643, 63:01:0208004:3685, 63:01:0208004:1638, 63:01:0208004:1641 и земли между ними в Кировском районе  
Изменение частей зон Р-3, Р-5, Р-4, ПК-1 (площадью 56181 кв. м) на зону Р-1

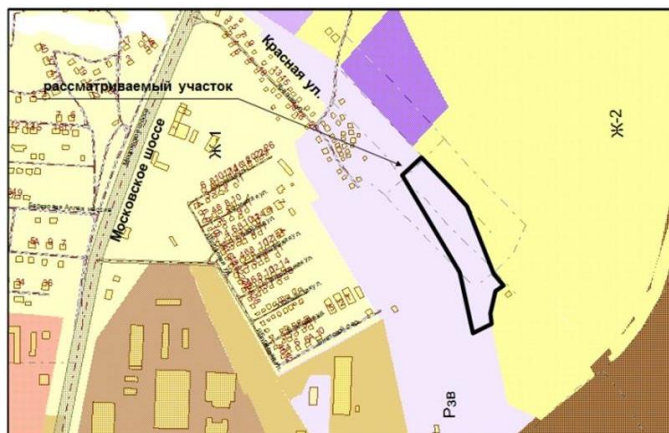


Рисунок 71. Микрорайон Крутые Ключи в Красноглинском районе  
Изменение частей зон Рзв (площадью 37000 кв. м) на зону Ж-2